

住民の目で見つづけた多摩川の35年

—蓄積した写真資料等による多摩川の自然環境の変遷を解明する研究—

2008年

柴田 隆行
多摩川の自然を守る会 代表

住民の目で見つづけた多摩川の 35 年
——蓄積した写真資料等による多摩川の自然環境の変遷を解明する研究——

代表研究者 柴田隆行

目 次

1. 調査・研究の概要	1
①調査・研究課題	1
②代表研究者・共同研究者名	1
③目的	1
④方法	2
⑤調査・研究の時期	3
⑥助成額とその内訳	3
⑦調査・研究対象場所	3
⑧実施内容	3
⑨今後予想される効果	3
⑩本研究により作成した公刊物および発表	4
2. 本文	5
(1) 調査重点地区	5
①多摩川河口	5
②六郷土手——干潟の減少とアシ原の拡大	7
③多摩川台公園付近——多摩川八景の変遷	8
④兵庫島周辺——人と自然	8
⑤宿河原堰周辺——水害と堰改築	9
⑥狛江五本松——歴史と現在	11
⑦上河原堰周辺——ゴルフ場建設とその後	12
⑧大丸用水堰周辺——多摩丘陵と多摩川	14
⑨府中四谷地区——カワラノギクの復元と絶滅	15
⑩万願寺地先——河原植物の宝庫とさまざまな問題	16
⑪谷地川合流点——合流せず蛇行し広大な河原を形成	18
⑫日野用水堰周辺——自然ワンドと人工ワンド	19
⑬水管橋周辺——樹林化	20
⑭秋川合流点周辺——豊かな自然と河川敷公園	21
⑮永田地区——広大な実験地	23
⑯羽村草花地区——カワラノギク自生地	24
⑰小作堰下流——うたかたのカワラノギク	25
⑱友田——圏央道と流路変遷	26
⑲河辺地先——礫河原の変遷	28
⑳万年橋周辺——蛇行する多摩川	28
(2) 自然誌で見る多摩川の変遷	29
①関連年表	29
②多摩川の自然環境に関する要望書（1980 年）	32
3. 写真資料目録	40
①柴田隆行撮影（年代順）	41
②森田英代撮影（2002 年 6 月～2006 年 11 月）	101

1 . 調査・研究の概要

調査・研究課題

第 2006-32

住民の目で見つづけた多摩川の 35 年 蓄積した写真資料等による多摩川の自然環境の変遷を解明する研究

The Tama River as observed by residents over 35 years; The changing natural environment as revealed through numerous photographic images

代表研究者・共同研究者名

柴田隆行 (代表研究者、全分野総括)・多摩川の自然を守る会

SHIBATA Takayuki (Chief), Tamagawa no shizen wo mamoru kai

森田英代 (共同研究者、資料整理、現地調査)・多摩川の自然を守る会

MORITA Hideyo, Tamagawa no shizen wo mamoru kai

鈴木有子 (共同研究者、資料発掘、現地調査)・多摩川の自然を守る会

SUZUKI Yuuko, Tamagawa no shizen wo mamoru kai

目的

われわれ研究員 3 名は、1970 年 2 月 8 日に発足した住民団体、多摩川の自然を守る会に属する。この団体は、日本で最初の住民運動型自然保護団体に数えられ、つぎのような特徴を有する。

(1)野鳥や野草の愛好家団体でもなければ学者・研究者団体でもなく、ただの市民・住民が身近な自然環境の破壊に抗してやむにやまれず始めた運動であること、

(2)つねに市民・住民の目で多摩川を歩き見て考えることを原則とし、自己学習の場である月例自然観察会を 1972 年以來続けて 400 回を超えること、

(3)河川環境改変に対してただ反対するのではなく、代案を提示したり、河川管理者や地方自治体に「自然教育河川構想」などを提起すると同時に自らそれを実践したこと、

(4)建設省 (現・国土交通省) による河川環境管理計画の策定に参画したり、同省河川環境保全モニターとして河川管理者に助言するなどしていること、

などである。こうした活動を続けて、多摩川の自然を守る会は現在 39 年目に入る。この間に集めた膨大な資料を整理し、公開できるものにする必要があると考え、2000 ~ 2001 年度にとうきゅう環境浄化財団の研究助成をいただき、資料集を公刊した。

これに続いての今回の調査・研究の目的はつぎの点にある。

個人的に死蔵されている写真等の資料を収集し、それを電子情報として整理・保存すること。

写真資料に、関連する知識・知見を加え、現状の多摩川と対照させて、多摩川の変遷を見ること。

多摩川の自然環境の遷移が沿川住民の生活や意識とどのような関わりを持ってきたかを調べ、多摩川における自然と人間との関係を立体的に捉えられるようにすること。

このことによって、つぎのような効果が期待できる。

たとえば、カワラノギクの自生地がどのように変化したかを知る際に、多摩川の流れや高水敷の変化、それにともなう自然生態系の変化がわかれば、カワラノギクの今後の分布推移を見通し易くなる。

また、国土交通省京浜河川事務所がかつて多摩川の自然を守る会の調査資料をもとにして「多摩川ちょっと待ったマップ」(河川工事に際して留意すべき点を予

め地図上に記したものを)を作成したことがあったが、その改訂・増補版を作成し、河川工事を始めるにあたって現在おこなっている河川管理者と多摩川の自然を守る会や多摩川水系自然保護団体協議会その他諸団体との事前の現地協議等に寄与しうる。

さらに、本報告書や画像資料を見た市民や本会会員などから、各自が所蔵している写真等を提供していただける可能性が高まる。

最後の点について補足すると、本研究者が2000～2001年度にとうきゅう環境浄化財団から助成を受け「住民の眼で見つづけた多摩川の30年蓄積データ解析による自然の変遷と自然観の変化についての研究」で明らかにしたことであるが、専門研究者ならぬ市民・住民が行う自然調査にはつぎのような3つの特長がある。すなわち、

継続は力であること、

自然観察の記録を通して逆にその自然を見る市民・住民の目が見えること、
かつて多摩川の自然観察会などに参加したことのある人たちが思い出しやすいこと、

である。市民・住民により記録されたデータを事実だとする根拠は、とくに野鳥に関してはないに等しい。誤認も十分ありうる。だが、当時その場に居合わせた者は、記録を見ると当時のことをありありと思い出せる。たとえば和泉多摩川の自動車教習所事務所の隣にあった空き地で鳴いていたクツワムシのガチャガチャという羽音はいまもはっきりと耳に残っている。多摩川の自然を守る会のような素人集団による自然観察記録の特長として、このようないわば「当事者」が多いという点が指摘できる。復刻された観察記録を見て当時を思い出す人たちが大勢いるはずである。すると、記録に残されなかった別の多くの事実も呼び出され、いわば集団表象として、多摩川の自然がより豊かに復元できるのではないかと期待できるというわけである。

こうした想起は、画像データの提示によっていっそう生じうるであろう。

方法

本調査・研究は、下記のような計画によって進められた。

研究員が所蔵している1万枚に及ぶスライド写真ならびにプリント写真を整理し、そこから本研究に必要な資料を抽出する。これに、2000年頃より撮り始めたデジタルカメラによる画像を加える。

アルバイトの参加を得て、スキャナーでそれらの写真を電子情報化する。

多摩川の自然を守る会会員等に、個人資料の提供を求める。

上記画像情報を地図上におとし、前回の助成研究で得られた情報をそこに加える。画像データを年代別、地区別に分け、比較研究の対象を十数箇所に絞り、その分析を行う。

国土交通省等に協力を求め、過去の写真情報等をそれに加えて、マクロ的な視点を加味させる。

現況調査を行い、過去の情報と対照させ、多摩川の変遷の意味を住民の視点から解明する。

「住民の視点」を生かすには、多摩川の自然が沿川住民とどのような関わりを持ったかという人文的な要素を解明する必要がある。

地図ともどもすべて電子情報化して、一般公開に耐えうるものとする。

年代別ならびに地区別に画像情報をまとめて見ると、情報が欠けている年代や地域があることが目につく。今回電子情報化することのできなかつたネガないしポジのフィルムがまだ大量にあり、そこからピックアップして欠を補いたいと思っているが、その作業は、研究助成の期間後とならざるをえない。まだまだなすべき作業は山積している。

調査・研究の時期

開始 2006年4月1日、完了 2008年3月31日

助成額とその内訳

2006年度助成金

予算額 745,000

内訳：器具備品費 0、消耗品費 745,000、旅費 125,000、謝金 280,000、その他 14,000

決算額 745,000

内訳：消耗品費 320,015、旅費 124,140、謝金 280,000、その他 21,260、超過分 415 円は自己負担金にて決済

2007年度

予算額 896,000

内訳：器具備品費 0、消耗品費 149,000、旅費 100,000、謝金 161,000、その他 486,000

決算額 896,000

内訳：消耗品費 137,432、旅費 131,833、謝金 147,000、その他 479,735

調査・研究対象場所

多摩川の水源笠取山水干から河口までの両岸全域（別紙地図参照）

実施内容

2000～2001年度の助成研究「住民の眼で見つづけた多摩川の30年蓄積データ解析による自然の変遷と自然観の変化についての研究」の内容を、この間撮り続けた約15000駒の多摩川の写真から解明するのが本研究の目的である。かつて撮った膨大なスライド写真から多摩川の変遷が明らかになる駒を選び、デジタルデータ化し、それを地区毎に分けて総覧することで、多摩川の変遷がリアルに捉えられた。これをさらに代表的な20箇所に合わせて他の資料と合わせて、多摩川の自然が周囲の環境とともに具体的にどのように変化したかがわかった。一言でいえば、河川敷の樹林化であり、このことはすでに多くの研究者・市民から指摘されていることではあるが、過去の写真と見比べるとそれはあまりに真実であった。

今後予想される効果

膨大な画像資料をデジタル化し、さらに撮影場所と時期を特定して、データを整理するのに予想以上に時間がかかり、写真集を会員等に提示して同様の画像や記録を提供してもらうところまで十分には進み得なかったが、徐々に情報が集まりつつあり、この研究で投じた一石は徐々にその波紋を広げつつある。河川管理者の空からの多摩川画像データではなく、現地を足で歩いて得た目線の低い画像データは、多摩川の自然の変遷をリアルに映し出してくれる。本研究と同様の試みが他の団体・諸個人から始まりつつある。今回デジタル化し得なかったスライド写真がまだ5000枚以上ある。これらを含めて助成研究終了後も長年かけて資料整理を重ね、記録を後世に残したい。

本研究の概要をまとめた「試行版」を送った多摩川の自然を守る会の会員からつぎのような感想が返ってきた。こういう効果が今後いっそう期待される。

「『住民の目で見つづけた多摩川の35年』発刊、又、公の場で発表（3月8日）に至ったこと、心からお祝い申し上げます。開いてみて「ヨクヤッタ！」（春がきた心地）、又、素直に受けとめられました。感想として、（イ）日常足元からの観察が年数を経て集めたものを整理すると、こんなに素晴らしい、一目瞭然の実証力となってくるものか！と。（ロ）亡き橋本義夫氏〔庶民が文書を書く「ふだんぎ」運動の提唱者〕が説いた記録の大切さが改めて実証されました。（ハ）自然誌でみる多摩川の変遷の項目で、この研究が尚一層、初めてひもとく人にも、物の観方を示唆し、研究の魅力を引きたたえます。（ニ）大柴田さんがいつも説いている学びの姿勢が素直に

表現されている。」

また、福生市の公民館に長く勤め（現公民館長）、市民の活動を産み育て、みずからも市民として活動している伊東静一さんからの返信にこうある。

「『住民の目で見つづけた多摩川の 35 年 蓄積した写真資料等による多摩川の自然環境の変遷を解明する研究』の報告書を、本日拝受いたしました。大変ありがとうございました。膨大な資料（写真）を並べるといって作業でも大変なのに、その写真データを表形式にして整理していることに、大変驚きました。私自身もスライド写真で保存してあるものがありますが、果たして先生のような整理ができるかどうか自信がありません。その意味でも大変驚きましたが、同時に、この作業を専門の研究をされている研究者ではなく、市民の目... として資料化していることに、一番驚きました。私たちは仕事上「住民による自治」「合意形成にいたる学び」「政策提言に至る、問題解決能力獲得学習」などと言ってはいますが、本当にそのようなことはどのようにして実現できるのかという解明にいたることはしてこなかった、あるいは、公民館の事業実践ではなかなか実現できないと思ってはいました。しかし、市民（大変失礼な言い方になるかもしれませんが、「単なる市民」と「志民」の違いがあるように思っています）がこのような形のものを作成している事実は、大きな意味を感じました。私は、福生で生まれ福生で育ってきました。ですからどうしても福生の多摩川の変化を中心にみています。それでも、35 年間の記録をいまずに整理できるか？と言われたら、若干不安です。しかし、今回の報告書を見たことによって、この報告書を参考に、福生市民で福生の自然の変遷を形にしてみたいと思うようになりました。早速、NPO 法人のメンバーにも話しをしてみたり、公民館事業としての取り組みの可能性などを検討したいと思いました。」

尾瀬長蔵小屋の平野紀子さんからは、「35年の資料と、毎号の会報、ありがとうございました。国にも出来ない、継続した観察記録、本当に驚きます。生き証人ですね。そして、お仲間がいっぱいいいて、とてもいい事ですね。〔以下省略〕」というお便りをいただいた。

私たちがこの研究で行おうとしたことは、一つのモデルにすぎない（しかも、きわめて不十分な）。しかし、これを見た他の団体・諸個人がこれを真似て、それぞれがみずからの身体で蓄積してきた資料等を整理し、公開し始めることを期待するし、事実それはすでに始まっている。

本研究により作成した公刊物および発表

- (1) 柴田隆行『住民の目で見つづけた多摩川の 35 年 蓄積した写真資料等による多摩川の自然環境の変遷を解明する研究 試行版』2007 年 12 月 20 日、A4 判 161 ページ
- (2) 柴田隆行『住民の目で見つづけた多摩川の 35 年 蓄積した写真資料等による多摩川の自然環境の変遷を解明する研究』2008 年 3 月 20 日、A4 判解説 59 ページ、表 59 ページ、写真 53 ページ
- (3) 第 12 回とうきゅう環境浄化財団助成研究ワークショップ『この数十年の変化から多摩川の未来を考える』（2007 年 7 月 24 日、於国連大学）にて、柴田隆行が「住民の眼で見つづけた多摩川の 30 年 自然の変遷と自然観の変化」「住民の眼で見つづけた多摩川の 35 年 写真資料による自然環境の変遷」を口頭発表。
- (4) 東京学芸大学現代 GP : We Love Tamagawa『いのちをつなぐ 138 ~ 多摩川エコミュージアム・ネットワーク・シンポジウム ~』（2007 年 11 月 17 日、於東京学芸大学）にて、柴田隆行が「多摩川流域の生き物と川遊び」と題して分科会 1 で画像を使って講演。
- (5) 河川生態学術研究会多摩川グループ『2007 年度市民合同発表会 出水について』（2008 年 3 月 8 日、於福生市福祉センター）にて、柴田隆行が「住民の眼で見た多摩川の 35 年 福生から青梅の、出水による河原の変化について」を画像を使って講演。

2. 本文

(1) 調査重点地区

多摩川でポイントとなる場所を細かく挙げたら、20箇所どころでは収まらない。たとえば、矢野口地先河川敷内のニセアカシア林、稲城大橋上流左岸、関戸橋と京王線鉄橋の間の左岸、立日橋周辺、中央線鉄橋上流左岸、八高線鉄橋周辺左岸、拝島橋上流両岸、睦橋周辺から五日市線鉄橋までの右岸、昭和用水堰周辺両岸、羽村堰上流左岸、下奥多摩橋周辺、調布橋上流右岸なども詳しく紹介したい場所だが、きりがないので後日の課題とせざるを得ない。以下に挙げた20箇所は、特徴的なことがらが比較的多い箇所である。また、情報整理能力の限界から、国土交通省直轄区域である青梅万年橋から河口までの多摩川本川を対象を限定し、渓谷から水源地帯および浅川・秋川等の支流は今回の調査・研究対象から除外した。支流の画像情報はあまり所蔵していないが、渓谷から水源地帯の資料は多々あるので、いつか整理したい。

以下のページに掲載した写真は、解説用の見本にすぎない。さらに多くの写真、大きくて見やすい写真はすべてCD版に委ねざるを得ない。

重点地区の位置



多摩川河口

通常は、交通の便がよい右岸をおもに歩いている。とは言え、左岸もけっして交通の便が悪いわけではないが（駅から多摩川まではむしろ左岸の方が近い）、左岸は漁船が並んでいたり、干潟が小さかったり、空港関連施設があったりして、近づきがたい印象がある。これに対して右岸は、大師橋より下流で干潟が広がり、多種類のカニを観察できるほか、太陽が順光のため野鳥観察に適している。

右岸の堤防は 1990 年頃にかさ上げされた記憶がある。1980 年代には 1 キロ地点付近にカジイチゴの大きな群落があり（画像02036参照）、初夏に実をたくさんつけ、食べたが、この 10 年来は群落も小さくなり、実のつきも悪くなった。干潟の水辺でゴカイやアサリ等を採っている人がいて、そのすぐうしろをシギやチドリが追っている光景をよく見かけたが、いまは干潟が窒息気味で、以前よりも採取者も野鳥も減った。ウラギクは大師橋のすぐ下流からたくさん見られたが、近年乾燥化が進み、減少している。ハマヒルガオやコウボウシバ、ハマダイコンなどは多摩運河近くの堤防付近でたくさん見られたが、これもかなり減少した。干潟ゴルフ(画像02051参照)が一時期流行したが、いまは減った。

いすゞ自動車工業の工場内に監視所があり、上から監視されているようで不気味だった。羽田空港に要人が飛行機で来るときは機動隊が待機し警戒している。工場は 2005 年に廃止され、下流側半分はヨドバシカメラに売却されて倉庫として現在使用されており、上流側半分は羽田空港神奈川口構想敷地として都市再生機構へ売却され、現在高規格堤防造成が行われている。その後ここがどのように利用されるかは未定という。堤防と工場の塀ないし柵の間にホームレスホームが林立した時代があったが、工場廃止とその跡地での高規格堤防工事などで大師橋下流右岸のホームレスはほとんどいなくなった。

大水が出た後などに、水辺は大量のゴミに覆われるのはいまも変わりがない。上流から流れ来て、東京湾の満ち潮で河口の水辺に押し戻され打ち上げられるようだ。

対岸の羽田空港入口付近にかつて東急ホテルがあって、結婚式を挙げた新婚カップルが水辺で記念撮影をしたり船で遊覧する光景を右岸から双眼鏡でときどき見かけたが、そのホテルはいまはない。

大師橋下流のねずみ島(画像04534参照)はだいぶ小さくなった。長らく野鳥の楽園だったが、カヌーで渡る者などが出るようになって(画像08363参照)、最近は野鳥の営巣がどの程度行われているかが気になる。双眼鏡で見るとかぎりでは、島でくつろぐ野鳥はずいぶん減った。

篠 清治「2月の観察会のまとめ」(『緑と清流』1980年3月号)

見られた主な生き物

植物

高水敷：イヌコリヤナギ、オギ（オギは本来河口近くには生えないのです）

湿地（塩沼地）：ウラギク（枯れ木？）、ウラギクの口コミ（？）、ホソバナハマアカザの芽生（？）、ウラジロアカザ？、ウスベニツメクサ？、がま（ヒメガマ？）、アシ（たぶん）、シオクグ（たぶん）。アイアシは見当たらない。中流のアシより穂が短くて茶色をしていました。シオクグは緑のカーペットできれいでした。

川の中（汽水です）：アマモ？ かれた葉をつけていました。ヒルムシロ科の種子植物で、れっきとした陸上植物なのです。アマモの仲間は、入江や汽水湖や河口の水中に生える草で、広い意味では海藻ともいえます。ちなみに海藻（あまも）ではなく甘藻（あまも）だということだそうです。青のり（これはれっきとしたカイソウです。しおの入る川の下流にも生えます）

乾いた砂地：ハマヒルガオ、オニシバ、コウボウムギとコウボウシバ（どっちかか両方）

動物

とり：ウミウ、コサギ、コガモ、オナガガモ、トビ、ハイイロチュウヒ、シロチドリ、ダイゼン、ハマシギ、ダイシャクシギ、ユリカモメ、オオセグロカモメ、シロカモメ、ウミネコ、キジバト、ハクセキレイ、ツグミ、カシラダカ、スズメ、ムクドリ、ハシボソガラス。そのほか。

さかな：ボラ 打ち上げ死体、はぜ（の一種）これは生きていました。上の方の干がたの水たまりにいました。

貝：カワザンショウガイ？、アサリ（一匹）河口の砂地で子供が掘り当てた。ムラサキイガイ。

貝がら及び死貝：アサリ、バカガイ、カガミガイ、ホトトギス おびたしい量がうち上げられていました。どちらかというとな酸欠ぎみの汚れた海の泥層に住む貝なので、ちょっとゾットシマシタ。パイ、アカニシ。

カニ：クロベンケイガニ 冬眠中なのですが、ノソノソと散歩をしていました。いちばん上の干潟に

いたカニです。チゴガニ、アシハラガニ、オサガニ、ケフサイソガニ、ヒライソガニ、イソクズガニ 岩のいそのカニ。

その他：ハマトビムシ、ふじつぼ、ごかい、イトメ？、ミズクラゲ（打ち上げ半なま）、タテジマイソギンチャク（かわゆーい）、ヨリイソギンチャク、など。

感想

なんと予想していたよりもはるかに自然が残っていたのであった。川の河口の周辺は、川の中でももっとも多種多様な生きものが見られる場所です。しかし同時に、もっとも生物の生息地が狭められてきた所です。川の兩岸に工場や家がせまり、コンクリートに囲まれた川の姿は予想した通りでしたが、そのわずかに残ったアシ原や湿地や干潟にまったく自然のままに生き物が暮らしているのには感激しました。思いもかけず、たくさんの生きものを見ることができました。カニだけでも、季節はずれなのに7種類も見られました。そして、見られた生き物の中には、河口の周辺の汽水域にしか住めないものが少なくないのです。

今回のカンサツ会で、多摩川の最下流の汽水域が、中流以下では最も自然らしい自然が残っている所だということがはっきりわかりました。汽水域の生物の残されたただ一つの生息の場をいつまでもそっとしておきたいと思います。大師橋の下の中州をとっばらう計画が実行されたら、いったい何千匹のカニさんがレキ死し、住み家を失うのでしょうか。

ここで提言。多摩ニュータウンや住宅密集地で雨水利用を進めましょう。

六郷土手 干潟の減少とアシ原の拡大

六郷橋から多摩川河口までは、先頃多摩川の自然を守る会会員となられた上野隆史氏が、他の追隨を許さぬ詳細な調査・研究結果を氏のホームページ「多摩川の汽水域 <http://www.tamagawa-kisui.jp/>」で公開しているので、それに委ねたい。

この地域に関する筆者の印象を列挙するならば、かつて六郷土手は広い干潟と広大なアシ原があった。しばしば浚渫も行われたが、最近はあまり見かけない。その結果だろうか、土砂が堆積し、干潟が減少してアシ原が広がったり、さらにはアシ原がオギ原になったりして乾燥化が一層進みつつある。そのためさらに、ホームレスホームが林立し、ウラギクの群落は消滅寸前である。シギやチドリはいまも多く見られるが、餌付けをしている人がいて妙に近づいて来て野性味を失っている。

京浜急行線鉄橋下の溝は、かつては多摩川から潮が入り、アベハゼその他の生物が生息していたが、最近潮水が入りにくくなって草が生い茂っている。鉄橋真下にもいくつか水溜まりが出来て、いろいろな小生物が生息していたが、ホームレスホームが建ったり、駐車場化して、生物が棲める水溜まりは消滅した。生物が多数見られた頃の写真も探せばあると思うが、今回は選別から外れてしまった。

柴田隆行「5月の自然観察会 六郷土手～丸子橋」(『緑と清流』1988年6月号)

5月8日。大雨が一転、朝は快晴に。新緑の高尾山がみずみずしく、すかさずカメラを取り出しシャッターを押した……が、動かない。その時初めて、連休の雪山で滑った折、カメラをピッケルがわりにして壊したことに気がついた。その南アルプスの間ノ岳と農鳥岳が見えました。

さわやかな五月晴れ、暖かい日射しに包まれて、という筈が、とにかく寒くて寒くてジッとしていられず、手もかじかむような一日でした。それにもかかわらず、会を始めてから40分ほど経ってもまだ出発点の六郷土手に私たちはいたのです。というのは、鉄橋の下にあるいくつもの水溜まりが、さまざまな生き物の住処となっていたからです。近くの堀割にも、カダヤシやアベハゼ、ドジョウ、アメリカザリガニ、カワザンショウガイなどが住んでいました。この辺りにグラウンドやゴルフ場がなかったら、私たちは一日中ここで楽しんだことでしょう。今でも大勢の親子連れが、この水溜まりと堀で一日を過ごしています。ここでしかできない過ごし方です。

河川敷はグラウンドばかり続きますが、水辺は小さな土手があり、そこにイヌムギ、カラスムギ、ネズミムギがちょうど花と実をたくさんつけていました。水面ではコアジサシ、ツバメ、夏羽のユリカモ

メ、カルガモが、アシ原ではセッカとオオヨシキリ、カワラヒワが、河川敷ではヒバリとムクドリ、スズメ、カラスが見られました。大勢の人間も各々休日を楽しんでいました。

東京実業高校の野球場と河川環境管理財団の丸子のゴルフ練習場が河川敷いっばいに占領し、低水敷寄りの草の茂った斜面または護岸を歩かせられたのには、暗い印象を持ちました。危険防止のネットは占用している敷地内に設け、高水敷は水辺寄り2mくらいは空けておくべきではないかと思うのです。

多摩川台公園付近 多摩川八景の変遷

多摩川台公園の亀甲山付近から見下ろす多摩川は、まさに「川」の字そのままの光景を見せていた。つまり、蛇行した流れの中央に細長い中州があった。このため、この眺めは1984年に「多摩川八景」に選ばれたが、度重なる増水等でこの中州が縮小し、景観はかなり悪くなった。また、多摩川台公園の木が茂り、多摩川の眺めを阻害している。昨今は、中州の脇、右岸寄りに土丹が3筋露出して来た。

冬に葉が落ちて、空気も乾燥してくると、遥か西方に、富士山と丹沢山塊はもとより、左に箱根山、中央の遠くにははるか南アルプスの銀嶺が望まれる。

河川敷には、かつて読売巨人軍の練習場があり、一軍の選手が来ると大勢の人が土手に座、堤防上道路で交通渋滞になることもしばしばあった。少し上流の世田谷区尾山台で生まれ育った柴田は、二軍にいたときの王貞治選手にサインをもらったことがあるが、どこにしまったか行方不明なのが残念だ。

兵庫島周辺 人と自然

東急電鉄大井町線・田園都市線の二子玉川駅近く、多摩川と野川の合流点に兵庫島はある。14世紀半ば頃、新田義興が鎌倉へ向かう途中、多摩川で敵のだまし討ちに遭い命を落としたとき、同じ船に乗っていた家臣由良兵庫助の屍が流れついた場所として、以後兵庫島と呼ばれるようになった。(新田義興が落命したのは大田区矢口というのが現在の通説で、これに従うと、屍が流れつくには乗っていた船が二子より上流にあることになり、話が合わない。大田区矢口ではなく稲城市矢野口と混同されているらしい。)

兵庫島は、小高い丘に木立が茂り、多摩川を見下ろすあずまやとともに川遊びのひとに親しまれていたが、1983年に野川の浄化施設の水を利用した人工池やせせらぎが造られ、1988年に一帯が親水公園として整備されたため、水辺が遠くなり、兵庫島に上るひとは減少した。かつて1960年代には、島のすぐ脇を多摩川が流れ、また、島の北側すなわち野川との間に大きな池というか水溜まりがあった。

もともと水流があったところに人工池を造成したため、大水が出る度に池が壊れ、さらに底をコンクリートで固めた池で加速した水流が池の下流側を掘って河床を傷めている。(画像07880参照)このままでは二子玉川駅の橋脚を壊して、駅が崩落しかねない。大事故になる前に、いい加減に人工池を廃止して、もとの河原に戻すべきではないかと思う。

なお、現在は池の底がコンクリートで固められているが、これは初めて池を造成した際に池の水が夏に腐ったが清掃できないために、掃除が容易な底に造り替えたという経緯がある。残念ながらその時の写真はたぶんないと思う。

かつては、野川を渡る狭い木橋を渡ってたくさんの自動車が河原に侵入しとても危険だったが、いまは一般車両は橋の手前までしか入れない。駅から近いため、バーベキュー客が押し寄せ、ゴミも多く、目に余る状況だったが、バーベキューが禁止となり、ようやく落ち着きを取り戻しつつある。

1960年以前には二子橋下流左岸で屋形船が見られたが、護岸が造られ、いまはそういうことがあったことさえ想像できない。一部に松林が残るところでかるうじて昔を偲ぶことができなくもないが、川面はずいぶん下方に下がってしまった。

宿河原堰周辺 水害と堰改築

二ヶ領用水宿河原堰は1628年(寛永5)に造られ、1949年に改良工事が行われた。1974年9月の狛江多摩川水害(画像00007,00010参照)で、堰が頑丈すぎて左岸の堤防並びに堤内地を削り取ったとされ、水害訴訟でも最高裁判所で国の河川管理上の瑕疵が認められた。そのためもあって、その後堰が改築され、可動堰となって1999年3月27日に堰の位置を下流側にずらして竣工した。水害時に、堰下流左岸の自動車教習所付近は水際に蛇籠が並べられてあったが、これは沈下するだけでほとんど流失しなかった。

決壊前は、高水敷に低水護岸が斜めに走り、一段高いところに児童遊園などもあった。復旧後、その辺りに多摩川の自然を守る会の要望で「自由ひろば」が出来、しばらくオギ原にもなっていたが、近隣住民から防犯・防火のためとしてしばしば除草を求められた。いま自由広場は実質的に消滅し、その辺りに狛江水害の碑が置かれている。

堰下は、改築前は、土丹が出て化石が掘れたり、ヒメガマの大群落があったりと変化に富んでいたが、改築後はかなり単調になってしまった。堰改築工事直前に、新たな堰で埋められてしまう土丹で化石掘りをしようと私たちが提案し、京浜河川事務所が準備して一般市民に化石掘りを呼びかけ、1回に1000人以上の親子が集まったことがあった。(画像05630,05635,05639参照)

河川敷内の自動車教習所の下流に雑木林があり、その下に伏流水が豊富に出ている。水棲生物や植物がいろいろ観察され、池も点在し、コンクリートの低水護岸が造られたのちもしばらくそうした状態は続いたが、しだいに土砂が溜まり、ニセアカシア林になった。それでも伏流水の小川はかろうじて残り、いまは狛江水辺の楽校の人たちによって維持管理されている。

右岸の堰上には中州があったが、治水の目的で中州は右岸に寄せられて高水敷の一部とされた。しかし、工事直後にあった増水で新しい高水敷が水に洗われ穿掘され、大きな池となった。河川管理者が河川環境を重視している手前、すぐにそこを埋められず放置したため、いわゆる「できちゃったビオトープ」となり(画像07247,07258参照)、多様な生物が生息するようになった。しかし、2003年に土砂の堆積と雑草の繁茂、水質の悪化などにより、全面的に改築され、いかにも人工的な池になった(画像10302-10305参照)。川崎水辺の楽校のフィールドであるが、通常は大人の釣り堀である。

横山理子「故郷を多摩川に求めて」(『なんぶ』狛江南部地域センター運営協議会、1984年7月、85年1月)より抄録

30年前の多摩川は水も豊かで、土地の方たちの生活もあまり大きくは変わっていませんでした。当時この地域は、多摩川の風致地区に指定されており、家の建ぺい率も三割でした。私たちの家の周辺には人家も全く無く、35軒が広い原っぱの中に孤立していました。多摩川の土手に上ると、遙か遠くに屋敷林に囲まれた集落が散らばり、現在の第三小学校まで、水田・畑・果樹園が見渡すかぎり遮るものも無く続いていました。

近くには、砂利をとった跡の大きな水溜りがいくつもの池になって点在し、それを縫うように多摩川の旧堤防の土手が高く大きく曲っていました。この旧堤防がいまの猪駒通りになるわけです。

この砂利穴には、コイやフナが棲み、1メートル近いナマズもいました。ミズスマシやアメンボ、ヒキガエルに蛇の仲間も多くいました。その穴の周辺には春早くモチグサやツクシが芽生え、私たちの食卓を賑わわせてくれました。また、白幡神社の近くには、何軒かの農家があり、神社の前の小川の水は澄んでいて、農家の人たちの野菜を洗う洗い場から、長閑で楽しい話し声がいっぱい聞こえていました。水道道路には、田圃からはみ出したレンゲ草が、白ツメクサやタンポポなどと混って、色鮮やかな絨毯を散りばめたようにどこまでもどこまでも続いていました。広いキャベツ畑にはモンシロチョウが群舞していて、これが東京とは考えられないような、野趣豊かな狛江町でした。ちなみにその頃の狛江町の人口は約一万二千人ほどで、いまの人口の六分の一ぐらいだったと思います。

ではその頃の多摩川はどうであったのでしょうか。現在の猪駒通りと堤防との間は川原だったのですが、そこは畑と荒地で、ずっと猪方排水口まで続いていました。そこには春はツクシ、タンポポが咲き、夏

には月見草が、秋にはクズの花が咲きました。秋の夜には、スズムシ、マツムシ、クツワムシ、カンタンなど 30 種類近くの大合唱が聞かれました。

河川敷の中には畑が多く、いまの自動車教習所の所は、ブドウ畑で、上流に向っていまのオートバイの練習所も畑になっていました。その畑の切れるところに松の木立ちがあり、この辺一面に川芝が広がり、水遊び帰りの子供たちがころげまわって戯れる姿をいまでも懐かしく思い出します。

川は水が豊かに流れていて、プールの無い狛江の子供は多摩川でよく泳いでいたようです。川の水辺は蛇籠による護岸が多く、その蛇籠の至るところから湧き水がこんこんと流れ出していました。私は川が好きでよく出かけましたが、ときにはこんなことがありました。蛇籠の上に土地のお婆さんが濡れ髪を風に靡かせて座っていました。その老婆は「多摩川の水で髪を洗うと大変きれいになる。昔は村の人たちがここで髪を洗って乾かしながら話しこんだものだった」と話してくれました。

また川の中には岩盤をえぐって流れる細い流れがたくさんあって、女の人たちが連れだって洗濯をしに来るのに度々会いました。私はそれを見て、多摩川に布をさらした万葉人の姿を思ったものですが、それもつかの間、昭和 32 年に小河内ダムの取水が始まり、多摩川の水は目に見えて少なくなりまた汚染されてしまうのでした。

多摩川の清流が失われて

戦後の多摩川は二つの画期によって大きく変貌いたしました。一つは昭和 32 年の小河内ダムの取水開始であり、もう一つは無計画な都市化の皺寄せの被害をもろに受けた昭和 40 年代の自然破壊です。

この二つの画期に挟まれた昭和 30 年代は、戦災復興工事のための川砂利採取によって、川床が荒らされるという問題もありましたが、まだまだ狛江地区の多摩川には自然の姿が残されていました。

現在の小田急鉄橋下のグラウンドのところは広大な河川敷で、冬の湧水期には、水が干て変化に富んだ川原となり、春には狛江に住む人は勿論、都心からも大勢の人が出て摘草を楽しむところでもありました。

夏になると水が増し緑の浮島がいくつも出来て、その間にボートや魚舟が出て魚獲りに水遊びにと賑いました。台風の日ごとに上流の山に棲む動物や植物が流されて棲み着いたり、去年のすばらしい葦原だったところが今年是小石の河原に一変して、そこには月見草が咲き競うとか、川の自然は流れと共に豊かに変化するのでした。

上流に夕立があると、狛江の空は晴れていても急に増水することもあります。そのときもそうでした。急な増水で宿河原堰の下の中州に数人の釣人が取り残されてしまいました。

消防署の救援隊がゴムボートで渡ろうとしても、流れが強くてどうにもなりません。綱を銃で撃っても届きません。ところが土地の青年数人が、身体に綱を巻き付け、次々に流れに飛び込み中州に渡り、連絡用の綱を張ったのです。その頃にはまだ川の激流と闘って負けない逞しい若者がおりました。結局そのときには流れが激し過ぎて救命艇は使えず、米軍のヘリコプターに救助されたのですが、激流に飛び込んだ青年の勇姿はいまでも忘れることができません。

台風のシーズンには命綱を付けて流木を拾う姿なども中下流の沿岸の風物詩でありました。また、多摩川は子供の天国でした。中州に生えたイヌコリヤナギやススキなどで小屋を作ったり、太い柳の木に棚を作ってジャングルごっこをしたり、少し大きくなると川焼きをしたり、冒険とスリルに満ちた遊びをしていました。彼らは風の強さと風向きとを見て火を放ち、また消す術も誰に教えられることもなく知っていました。このように当時の多摩川は狛江の人びとの生活と一体になっていたのです。

ところが、昭和 39 年のオリンピック東京大会を境にして多摩川の様相は一変し川と人間のつき合いも変わってしまいました。

日本が高度経済成長期に入り、人口の都市集中化が進み、多摩川流域も人口が急増し、地価は高騰しました。また工業化が進むにつれて水質汚濁が急速に進み、狛江市でもカドミウム流出事故が発生しました。

建設省の河川整備事業によって多摩川の河道を直線にし、高水敷という平地を造ってそこをグラウンドや人工施設にし、区市町に開放されもしました。

しかしこうした多摩川は人を締め出し、下水を集めて悪臭を流し、洗剤の泡が飛び散り、清流に棲む魚の姿は消えて奇形魚が生まれ、水中にはヒルやミズムシ、ユスリカなどの棲む汚い川をつくってしまいました。

かつては平和でのどかであった多摩川も、こうなってはもう終わりです。衛生上悪い、風紀上危険だ

とって大人も子供も川から離れて行ってしまいました。

20年前、抜手を切って激流を泳いだ逞しい若者も、多摩川に火を放って雄叫を挙げた少年も、もう見ることはできなくなり、多摩川の自然と人間の生活の交わりは遮断されてしまったのでした。

多摩川にはもともと詩があり、夢があり、希望があり故郷があるはずです。この川を30年前の昔に戻してこの豊かさを子供たちに伝えていくことこそ、遊び場の少ない狛江市の子供たちにしてあげられる私たち母親の務めではないでしょうか。そんなことを思って私は、多摩川の自然を守る運動に参加したのでした。

狛江五本松 歴史と現在

この松は、多摩川の堤防を補強する目的で植えられた水害防備林の一部が残ったものと言われている。少し上流の六郷用水取り入れ口にあった料亭玉翠園から五本松まで、かつては明治時代に植えられた桜並木があった。狛江高校付近にわずかに残るが、いま西河原公園前にある桜並木はずっと後のもの。「狛江の五本松」と呼ばれ、時代劇の舞台に何度も使われたが、台風等で倒れていまは11本しかない。5本よりは多いが。

多摩川の水面はかつてはもう少し高く、五本松前は親水性に富み、1982年に新東京百景に選ばれたり多摩川50景に選ばれたりしたが、河床低下や護岸改修で河岸の斜度もきつくなり、いまは川がとても遠く感じられるようになった。五本松付近が水衝部にあたり、何度か護岸の改修を重ねてきた結果ではあるが、残念だ。さらに、五本松の上流で、狛江市と調布市の境辺りで大きく曲がる川の眺めは雄大で、背景の奥多摩の連山と合わせて絶好の被写体であったが、2005年の河川改修により、いまは見栄えがしなくなった。

五本松から少し上流にある、六郷用水旧取り入れ口付近にある信号を渡り、路地を入ってすぐ右手に万葉歌碑「多麻河泊尔 左良須豆久利 佐良左良尔 奈仁曾許能兒乃 己許太可奈之伎」がある。文明2(1805)年に多摩川のほとりに建立されたが、文政12(1829)年の洪水で流され、1923(大正12)年に再建された。

横山理子「多摩川の自然を守ろう」(『月刊福祉』第54巻第3号、1971年3月)より抄録

東京都建設局が発表した多摩川左岸の堤防沿い自動車道路建設の計画に対して、地元の狛江、調布両市の住民が反対運動を始めたのは昨年〔1970年〕九月初めでした。それから5ヵ月間、この運動は火の玉のように燃えひろがりました。まず運動が始まってから、17日間で、6000余名の賛成の署名と、過半数の紹介議員を獲得して、狛江市(当時は町)議会に請願を提出しました。10月1日から市制をひいた狛江市議会では、特別委員会に付託してこの請願を慎重審議した結果、今年1月30日の第三回目の特別委員会で採決されたのです。市会議員の過半数が紹介議員になっていることから、三月の定例市議会では当然採決されて、「多摩川の自然を守り、公害をなくして市民の人間らしい生活を確保しよう」というこの運動は、市ぐるみの運動として大きく発展していくことになると思います。

短期間にこれだけの成果を得ることができた背後には、地元の主婦たちの高い見識と強い熱意がありました。運動が始まるとそれはほんとうに「坂道をころげる雪だるま」という表現がぴったりするような加速度を持って拡大されたのでした。

もちろん、会長や運営委員の中の男性の方がたのすぐれた理念と指導にささえられての動きであったわけですが、事務局の一員であった主婦として、女性の立場からこの運動をふり返っての感想を記してみたいと思います。それは同時に、この運動を通じて私が学ぶことのできた多くのものの軌跡でもあると思います。

いまから15年前の狛江市地域の多摩川は、30年前の姿と比べてそれほど大きな変化のない川原であったようです。ところが10年前ごろから激しくなった東京都の建築ブームとオリンピック開催に伴う道路建設の波に乗って、川原の砂利は目に見えて少なくなり、橋脚までがあやぶまれるようになりました。それに私たち堤防沿いに住む住民は砂利トラックのはねる石の危険とほこりに、年中窓さえ開けられない生活に追いこまれました。

私たちは自分たちの生活を守るため、建設省の河川事務所に頼み、住宅地域の砂利採りと自動車の通

行を止めてもらいました。自然と環境を守ろうとする運動のめばえは小さな形でこの頃から見られたのでした。

以来、小田急線の鉄橋から下流1キロメートルの堤防には、完全に自動車が入らなくなりましたので、川原は騒音も排気ガスも交通事故もない自然の楽園となったわけです。

春には春の息吹が、夏には夏のあえぎが、秋には黄金色にかがやくすすきの稲穂が朝夕の散歩をする人びとに季節の香りを満喫させてくれ、都会の中にいることをしばし忘れることもありました。日曜日には釣人でにぎわい、夜は九時を過ぎると刻々と静まりかえり、多摩川の鉄橋を渡る電車の音がさえてその音で時刻を知ることができるほどでした。

このような静かな自然を愛する人、釣を楽しみたい人、病人をかかえた人が、この静かで清らかな空気の里にあこがれて続々と移住してきました。そのために住宅は急速にふえ、20年前には1万人たらずの人口であったこの町が、現在では6万人を数えるまでになりました。そして多摩川はその人びとの憩いの場として、自然公園として、教育の場として、大きな役割を持つようになってきました。また、狛江市ばかりでなく都内の幼・小・中学生の遠足、高校のマラソンなどの利用も年ごとにふえてきました。

水の少なくなった河原の中洲のすすきの原は、子供のジャングルゴッコの場所。くぬぎ林やアカシヤの林は虫をさがす絶好の場所となり、小学校の池には多摩川から移した、くちぼそやふなや小がめが泳ぎ、農薬を使わない川原には蝶や虫がまだまだ数多くみられます。

こんな自然に親しみ、それを守ってきたことへの誇りを感じておりましたこの土地に、よもや地元議会が三多摩市町村の議会と一緒に道路促進運動を続けていようとは……まさに晴天の霹靂というほかはありませんでした。

もともと多摩川左岸自動車道路建設は、三多摩地域の開発と交通難緩和を目的として、狛江市を含む29市町村で組織している「三多摩上下水道および道路建設促進協議会」が、7年ほど前から都側に要望してきたことだったのです。住民不在のこの計画に私たちは心から憤りを感じざるをえなかったのです。

上河原堰周辺 ゴルフ場建設とその後

上河原堰は、1599年に小泉次太夫により建造され、1945年に蛇籠の堰からコンクリート堰に改良されたが、1966年の台風で破損したため、1971年に改築された。左右にある魚道は1994～95年に造られた。なだらかに水が落ちる、中央より左岸側の堰は独特の雰囲気を持つが、ここも可動堰にしようとする計画があるらしい。かなり高さのある堰だが、鯉の滝のぼりのように、堰を必至にはい上がろうとする小魚をしばしば見かける。

堰上流に中州が点在し、かつてはヒクイナやバンが営巣していたが、釣り人が入ったり、最近はおギやアレチウリが茂り、水鳥の営巣は確認できない。中州にツバメの集団ねぐらが形成されるが、ツバメが集団ねぐらを形成するピーク時に花火大会が行われ、右岸寄りの中州や堰下の中州が花火の打上場所となってねぐらが破壊される。樹林化も進んでいるが、2007年9月の増水でおギ原がかなり流失した。堰に近い中央の大きな中州にはオオバンやカルガモが見られるほか、そこに生える大きなヤナギの木にはノスリその他のタカがしばしば観察できる。中州より上流はウィンドサーフィンのメッカになっており、水鳥が安心して棲めない。上空を走る高圧線には、線が太く見えるほどカワウが数百羽止まっているのがしばしば見られる。

堰下の中州は、一時はモトクロスの大サーキットになったが、多摩川全体でモトクロスが下火となり、この中州でのモトクロスももう10年以上前から見かけない。

堰下左岸にかつて私有地があり、そこにリバーサイドゴルフ場が建設されたが(画像01158参照)、調布で活動するくさぶえ会を中心に、多摩川の自然を守る会等の闘いにより、営業開始直前で放棄させた。その後、調布市が買い取ったが、自然保護の声も虚しく人工公園になってしまった。(画像04191, 04194参照)

なお、京王相模原線の開通は1973年6月で、それ以来京王多摩川駅から当地へのアプローチが可能になった。この開通で菅の渡しが廃止されたが、京王閣への客を右岸から渡す渡し舟が1990年代末まで見られた。

横山理子「調布の多摩川の観察会に参加して」(『緑と清流』1980年7月号)

昭和55年6月1日

春から初夏にかけての多摩川は、人も虫も鳥も多くてたいへんにぎやかです。いつもこの頃になると、鳥は降りるところが少なくなって逃げまわるし、虫や花は取られるし、草は踏みにじられるし、とても川が気の毒に思われる季節です。

今年は雨が多くて川の水量はいつもよりぐっと多いのですが、いやな水の臭いがしています。また川が汚れたのでしょうか。心配です。

この場所での観察会は今年は春・夏・秋・冬と四回することになっているので少していねいに調べて見ました。秋にはどんなふうになっているのでしょうか。

かるがもの親子

まだ小さなカルガモのひなが二組いました。一組は九羽、ひなが八羽と親鳥が一羽、もう一組はひなが五羽と親鳥が一羽でした。調布堰の上のしげみがカルガモたちのお家のようにでした。人出が多く皆んな少しでも近くで見たいのでカルガモはなかなかお家に近寄れず、広い水面を列になったり広がったりして泳いでいました。とても元気な小鳥たちですが毎年心ない人に連れ去られたり、野犬に食べられたりします。秋まで元気だといいですね。

なまずの死骸

お昼を食べたすぐ近くの川辺にナマズの死骸がありました。大きなナマズで口をあけていました。なぜ死んだのでしょうか。川の水が少なくなって逃げられなくて死んだのでしょうか。それとも川の水が汚れて酸素が足りなくなって死んだのでしょうか。こんなに大きなナマズが死ぬなんてよくよくのことなのでしょう。

近くのおじさんの話ですと狛江の辺で毎朝バケツ一ぱいぐらいの魚が死んでいるそうです。多摩川全体ではどうなっているのでしょうか。そういえば春来たときに、フナが堰に上ろうとして元気にはねていましたね。あのフナたちのようにみんな元気に生きられる川がほしいですね。

オートバイのおにいさんへ

多摩川の川原で大きな爆音をとどろかせて元気一ぱい走っているおにいさん。楽しいでしょうね……でもご存知ですか。川原の野草が踏み絶えてしまったことを！ 鳥が卵をかえせなくなったことを！ 川辺に住む赤ちゃんや病人が、あなたたちの騒音に迷惑していることを！ おにいさんたちよ、あなたたちの楽しみは、私たちの観察のフィールドを踏みつぶすだけではなく、多摩川の中流で最も美しかったこの場所を日一日と踏み荒し失わせていることを！

多摩川はみんなの川、大切にしてもらいたいです。お願いしますよ、おにいさん。

1990年12月21日

多摩川調布地先・二ヶ領上河原堰下流河川敷の造園工事について

当該工事を一刻も早く差し止めるよう強く要望します。

上河原堰の上下流左岸の河川敷は、これまで10年にわたって「くさぶえ会」「多摩川の自然を守る会」など多くの団体が自然観察のフィールドとして親しんできた観察地であり、また同時に沿川住民の格好の憩いの場ともなっています。当地は、狛江地先とも連なり、多摩川中流域の自然が豊富に残された貴重な場所であり、別紙のとおり動物植物共に多く観察されるところです。

したがって多摩川河川環境管理計画の事前説明会の折にも、当地は自然観察地として高い評価をいただいた所です。すなわち当地域は、一部にオートバイ乗り入れにより砂地化した場所があったために、河川環境管理計画における機能空間ではの評価(自然レクリエーション空間)となっていた所ですが、この日の意見交換の際に(昭和54年6月20日建設省京浜工事事務所、東京都公害局自然環境保護部、自然保護団体の三者出席)、以下の理由によって、より高い評価へと改められたという経緯があった所です。

その理由とは、(1)前述のように当地域は格好の自然観察地であること、(2)機能空間 と とにはさまれた地域であること、(3)今後モトクロス対策が徹底すれば自然度が増す可能性があること、(4)そこで府中市地先一部河川敷の機能空間を当地のそれと評価において交換すること(もしこれが造成されてしまったら、この交換はなんの意味があったのでしょうか)、などです。

ところが、このモトクロス対策はその後も進展することなく放置されており、(これは非常に残念なことです。河川敷地内へのオートバイ乗り入れには極めて多くの問題があり、早急に多摩川全域について根本的対策をとられるよう要望します)しかもこのたびさらに突然、当地で造園工事が始められたことから、多摩川河川環境管理計画そのものについて強い不信の念を抱かざるをえません。この工事がこのまま続行されるならばこれまで築かれてきた貴省との信頼関係にヒビが入ることにもなり、大変残念なことです。

当地域は、たとえば当地近くでの国有地河川敷内違法耕作者に対する禁止の呼びかけ、撤去、パトロール等において、私どもも極力協力申し上げ、その一方では河川改修に際しては、工事後人工的整備をせずに自然をそのまま雑草広場として欲しい旨の私たちの要望を受け入れてくださったり、というようにして、これまで共に自然環境の保持に努力を傾けられてきた所であります。

当該地域は民有地ではありますが、河川環境管理計画にもありますように、たとえ民有地であろうとも、河川の公共性、公開性の確保が目ざされねばならないことは言うまでもないと思います。7月6日、現地調査に行ってみましたが、草の生い茂る部分迄、一部削られていました。河川のもつ公共性から言って、たとえ民有地であっても、このような必要以上の破壊は許されないことだと考えます。

河川環境管理計画は、その基本姿勢の最初に「河川でなければ果たせない機能を、まず確保する必要がある、他の陸域では代替のできぬものを優先させる必要がある」とあり、さらに基本方針の基本理念として、多摩川と市民とのふれあいの場を提供する、多摩川らしさを維持していく、多摩川らしさを活用する、の三点をかがけております。これは世に高く評価され、私たちもその実現のために全面的協力を惜しまないつもりです。しかしながら、昭島、立川、国立におけるような「自然」を装った人工化が進められ、さらにまた調布においても都市に残されたこの数少ない自然が失われるのを見逃すことになれば、この基本姿勢、基本理念は足もとから崩れ去ることになるでしょう。

ぜひ、崇高にして切実なこの理念が現実に生かされるような管理をしていただけますよう、強く要望いたします。

〔当地はその後、リバーサイドゴルフ場として造成されたが、自然保護団体の強い反対により中止されたのち、調布市が買収。しかし、結局はただの人工公園となった。 後記〕

大丸用水堰周辺 多摩丘陵と多摩川

大丸用水堰も江戸時代に造られた農業用水堰で、1959年に建設省により改築。その後、1983年に可動堰となり、1988年に右岸側、2006年に左岸側に魚道が造られた。

堰上流右岸は、多摩丘陵が間近に迫り、リサイクルセンターがあるためもあってか、昔からワシ・タカが数多く観察できる。広大なオギ原があり、中に池があったり、カヤネズミの巣が見つかったりと、他の生物も多様に棲息していたが、しばしば野火が出るほか、モトクロス場としてひどく痛めつけられたため、バイク進入禁止の柵を設けて以来、モトクロスはいなくなった代わりに、今度は裸地化・乾燥化が進み、オギとクズが一面を覆ってしまい、いまでは多様な生物は見られない。中州と丘陵の林を生活場所とするタカ類はまだ数種類確認できる。しかし、2007年9月の増水で中州と左岸が癒着し、中州に釣り人やサバイバルゲーマーが大勢入り込むようになり、いまや中州も野鳥の聖域とは言えなくなった。堰が老朽化したので、近い将来に改修・補修が予定されている。

大栗川合流点付近は、カワセミがよく見られる場所として有名で、一時期はヤマセミも棲息していたが、カメラマンが大挙押し寄せたほか、丘陵上のゴルフ練習場が刈った芝や土砂を崖下に放棄するなどして、いなくなった。

左岸は、ヨシやミクリなどが生えていたが、低水護岸工事や堰の改築、大勢のバーベキュー客による踏み固め等々で、河原特有の植物はなくなった。府中市が野外料理用の水道施設を設けたりしたため、ニセアカシア林の下はいまも大勢のバーベキュー客が押し寄せ裸地化が進み、茂みにはホームレスホームも数軒あり、自然環境は良くない。

矢萩隆信「10月の観察会」(『緑と清流』1979年11月号)

1979年10月7日、関戸橋から是政橋まで。

10月の観察会は、台風18号の影響で大雨洪水注意報発令中という中で、11名の参加者が有りました。

本当は京王多摩川までの予定でしたが、あいにくの天気なので予定を変更しました。聖蹟桜ヶ丘の駅でみんな合羽をきたりカサを用意したり雨よけの対策を充分にして出発!!

雑木林を抜け〔かつては駅北口から多摩川へまっすぐに抜ける道があった。 編者〕堤防の上に出て河を見ると、いつもの何倍もの量の水が流れていました。関戸橋をくぐり抜け、カワラノギクを見に行きました。カワラノギクは紫色の花を咲かせていました。さらに下って大栗川を渡る予定でしたが、今日は無理なので引き返しました。リーダーのAさんは意地でも渡るという目でした。そういえば、彼は小菅の合宿の時も洋服のまま白糸の滝に飛び込んで喜んでいただけ……。

関戸橋の下は、春にイワツバメが巣を作ります。今日は、コシアカツバメも飛んでいました。彼等もそろそろ南の方へ飛んで行くでしょう。カモたちと交替です。そのカモ達もこの雨には閉口の様でした。ときおり着水しますが水量が多いのでどんどん流されていきました。

関戸橋を渡り左岸に出ると、マツヨイグサの黄色い花が目につきました。ヒガンバナ(マンジュシャゲ)の赤い花もありました。足環をつけたハト、レース用のハトが土手に避難していました。

河の上をカルガモが一行になって飛んでいきました。河の中ではコサギとゴイサギが魚をネラっていました。あんなに細い足で、よく水に流されないものです。河原の茂みの中からカワラヒワやヒバリの声も聞こえてきました。彼等も雨を避けているのでしょうか。そんな中で釣り人を見ました。

右岸の大栗川の合流点を見ると、茶色く濁った水がどっと流れこんでいました。大栗川は多摩ニュータウンの方から流れてくるので、その造成地の赤土を運んでくるのでしょうか。

大丸用水堰の所で、しきりにユリカモメ、ウミネコが岸に降ります。投網を打っていた人達が捨てた食用蛙のオタマジャクシ、フナ等をネラっていたのでした。そこで変んなオタマジャクシを見ました。普通のオタマジャクシ(食用蛙)は黄色みがかかった黒なのですが、それは白っぽく、とても変でした。合成洗剤や有害物の影響でなければ良いのですが。府中市のグランドのわきを通って行くとグランドの中に避難してきたウミネコが30羽位いました。なかには水たまりで水浴びしているのもいました。この雨降りに!! Aさんは雨に打たれて指がカジかんだといっていました。鳥達の元気さに驚かされました。

雨の観察もいいものです。雨で増水している時の方が河本来の姿の様な気がします。機会があれば雨の日の河の姿も見て下さい。鳥も植物も河もいきいきと生活していますよ。

府中四谷地区 カワラノギクの復元と絶滅

府中四谷橋が架かる、浅川合流点から京王線鉄橋の間は、自然が豊かに残る地域であった。堤防のり面も面白く、とくに左岸・府中市側の堤防には、レンリソウやツリガネニンジン、ウマノスズクサ、オカルガヤ、メカルガヤ等々の群落が立川の根川合流点付近まで続いていた。ウマノスズクサにはジャコウアゲハが産卵するために舞い寄り、アゲハの幼虫が堤防上を這っていることもしばしばあった。そのため、多摩川の自然を守る会の自然観察会ではいつもひたすらこの堤防のり面に目を奪われ、左岸の河原に入ることはめったになかった。そこは広大なアシ原とオギ原が広がっていた。府中四谷小学校前の堤防寄りの河川敷に細長い池があり、オオキトンボの生息地として知られていたが、河川工事の作業用道路になったり低水護岸が造られたりして、池は埋まった。

そんな折、1993年暮れに、カワラノギク研究者の倉本宣氏から連絡があり、カワラノギクの群落が、第二関戸橋(のちに府中四谷橋と命名された)建設で破壊されてしまうのでなんとかならないかという。早速、施工主の東京都北多摩南部建設事務所と連絡をとり、1994年1月24日に最初の協議会を開いた。詳細は他に譲るが、結局橋の新設工事は行われることとなり、その前に東京都の責任においてカワラノギクの調査を数回実施してもらった。その成果をもとにして、倉本氏の指導のもとで、橋の左岸上下流と、橋下右岸の中州でカワラノギクの種子採取と播種実験を数年行った。しかし、折悪しく、大きな増水が何度も続き、浅川との合流点ということもあって、発芽・開花したカワラノギクはその度に流失し、橋梁工事前に1万株以上あったカワラノギクは、1999年秋ついに絶滅し、播種実験もそれ以降行っていない。

2006年春に大規模な河川改修が行われ、左岸の一部を浅く削って河幅を拡張した。浅川合流点直下のこの場所は、2007年9月の増水で全面的に水をかぶり、河原植物の再生

はまだ期待できない。

1994年2月4日付東京都北多摩南部建設事務所宛「第二関戸橋建設現場周辺のカワラノギクの保護に関する要望書」

貴事務所におかれましては、是政橋および第二関戸橋の建設において多摩川の自然環境保護について格段のご配慮をいただいていることに敬意を表します。また、標記の件につきましては、本年1月17日以降担当課長ほか職員の方々の誠意あるご説明や応対を受け、たいへん心強く思っている幸いです。

さて、今回要望いたしますのは、改めて申すまでもなく、カワラノギクが環境庁の通称レッドデータブックに危急種として登録されており、多摩川でもこの15年ほどの間に分布面積が20分の1に縮小し、絶滅のおそれがあるので、可能なかぎりの努力を払って保護したいと考えるからにほかなりません。

この間の本会・東京都・建設省の三者による当該地カワラノギク保護についての協議経過につきましては、同封の本会機関紙「川のしんぶん」第195号別冊（1994年2月3日刊）において詳細に（内部資料的内容まで含め）記録してありますので、これをご参照願うこととし、その後の検討結果に基づいた要望をさせていただきますので、事柄の重要性をご理解いただきその実現を図っていただきたくお願いいたします。

【要望の主旨】

カワラノギクの保護を実質的効果のあるものとするために、まず第二関戸橋建設予定地中心線より上・下流各150メートル範囲で左右堤防天端間河川敷内のカワラノギクの分布調査をし、工事計画図面上にその結果を記載されるよう要望いたします。なお、その後の移植等保護計画立案に資するため、2月末日までにこれを作成されるようお願いいたします。

【要望についての補足説明】

本会としましては、カワラノギクの分布の実態調査を別途早急に実施する予定でありますが、保護策が科学的にも根拠あるものとするためには、まずは専門家の手による科学的な分布調査を行い、カワラノギクの当該地域の分布状況を具体的に把握し、それに基づいて当該工事がどの程度実質的にカワラノギクに影響を与えるのかを知る必要があります。その結果に基づいて、たとえば移植する時期を、カワラノギクの現存のタネが発芽する前とすべきか、あるいは秋にできるタネの結実以後とすべきか、さらには工事の影響が予想よりも小さくて済むかもしれない……、といったことが明らかになるはずですが、また、調査期限を2月末としましたのは、3月中にはカワラノギクのタネが発芽し始め、移植が不可能となるからです。

最後に、この場をお借りして一言訂正させていただきます。カワラノギクがもっとも多く分布している区域は、この場所に関する限り、1月17日に柴田が担当課長にご説明した、当該砂利の河原よりも一段高くなっている区域であることがわかりましたので、説明の一部を訂正します。

また、繰り返しになりますが、くれぐれも当該工事区域外に工事用車輛や資材等が出ないように、作業管理の徹底をお願いいたします。

万願寺地先 河原植物の宝庫とさまざまな問題

四谷本宿用水堰から浅川合流点までの多摩川右岸を、私たちは勝手に「万願寺地先」と呼んでいる。長くここをフィールドにしている日野の自然を守る会等は「浅川合流点」とか「再生センター前」と呼んでいるらしい。

本宿用水堰は府中の灌漑のために設けられたが、1974年9月の台風16号で下堰が壊れたため、1976年に四谷用水と統合された。2001年9月の増水で四谷本宿用水堰も壊れたため、堰そのものを廃止し、2006年に床止めだけ残して地下から取水している。堰上流の新日野橋（のちに石田大橋と命名）は2003年3月27日に開通した。

広大な河川敷は長らくモトクロス場と化していたが、国の排除作戦や日野の自然を守る会等の努力により、モトクロスは消えた。以前から続けられているラジコン飛行場は未だ存在する。下流半分の広場はサバイバルゲーマーが土曜日に展開し、また石を除去し機械で除草してゴルフ場を造って利用している数名の個人がいる。そういう箇所を除くと、

ここはカワラナデシコ、カワラヨモギの多摩川最大の群落地である。かつてはカワラハハコもたくさんあったが絶滅した。カワラケツメイの群落は多摩川でここだけに見られたが、2007年9月の増水で流失した。晩夏には野生のスズムシ、マツムシの演奏が聞かれる。

堤防のり面は、レンリソウ、カワラナデシコ、ワレモコウ、ツリガネニンジン、スズサイコなどが生えているため、2004年から除草時期を遅らせて種子の結実を待つよう国に要請し実現している。2007年はこの成果が顕著に現れ、レンリソウは50株以上が開花、スズサイコも20株ほど確認できた。

2007年4月1日付「多摩川堤防のり面在来植物保護のための調査第3年次（2006年度）調査報告書」より、日野市万願寺地区

4月9日 快晴、暖かい

堤防のり面はカンゾウの葉が青々と茂り、クサボケが満開。しかも100株ほどまとまって咲いていた。ワレモコウやカンスゲなどの新芽が出て、レンリソウも2株芽を出していた。ヒロハアマナは葉だけで花は見つからなかった。

4月24日

レンリソウは去年より多く元気に育っている。ワレモコウも15cmぐらいに成長。

5月3日 万願寺地先の多摩川 快晴、さわやか

20cm以上に成長したレンリソウが295株、別の成長の悪い群落で500株弱で、全体として今年は成育状況が良いようだ。アマドコロの花が満開。ハタザオも茎を高く伸ばし、花を少しつけている。ワレモコウもたくさん若葉をのばしているが、これは時期的に除草で刈られてしまう。

5月16日 曇り

調査地以外の箇所での堤防の除草が行われていた。植生調査区間ではレンリソウが6株大きな花をつけていた。コマツヨイグサの開花が遅れ、こちらは結実以前に刈られるだろう。ミヤコグサとスイバ、ハタザオも満開。

5月28日 万願寺地先の多摩川右岸 曇り、のち夏日的快晴

一般地域の堤防のり面はきれいに除草された。植生調査区間ではレンリソウが今日も5株花を咲かせていた。外来のコゴメバオトギリも咲き出した。除草された所でワレモコウが元気に復活し始めた。下流の調査区間では、レンリソウが500株ほどあり、例年よりも株がだいぶ太くなったがまだ花はつかない。ミヤコグサがたくさん咲いていた。

6月1日 快晴、暑い

レンリソウはまだ6株が花をつけていた。カモジグサがだいぶ伸びてきた。クズの蔓もかなり長くなってきた。コゴメバオトギリが満開。下流の調査区間では、イタドリとクズが跋扈し始めた。レンリソウはかなり立派に育ち、来年はたくさん花をつけるのではないかと期待される。ミヤコグサもかわいい。

7月9日 曇り

調査区間の除草が終わり、いまは殺風景だが、いずれ新しい草が生えてくるだろう。早めに除草を済ませたところではワレモコウが順調に育っている。

8月13日 快晴、夏空、風あり

土手では、今年草刈りの時期が良かったせいか、ツリガネニンジンがたくさん咲いている。ワレモコウもえんじの花をつけている。ツルボが少し咲き始めた。コマツヨイグサは、開花期に除草で刈られたが、いま必死に二番の花を咲かせている。調査区間では、レンリソウの新芽が間違っていて出ている。昨年は除草が遅くて見られなかったスズサイコが復活して花とタネをつけている。アカツメクサでジャノメチョウが一服。

8月30日 曇りのち小雨 蒸し暑い

堤防では今年2度目の草刈りが行われた。調査区間も刈られたかと心配したが、ちゃんと残しておいてくれてホッとした。ツリガネニンジンが満開、ワレモコウやスズサイコなども健在だ。

まとめ

今年度（2006年度）は、除草希望時にすぐに作業にかかっていただけだったので、日本在来植物の生育が良かった。研究者によると治水上はともかくとして、植生的には6月の除草は適切ではなく、8月と11

月が良いとのことだが、万願寺地先の堤防のり面の調査区間に関して言うと、8月に除草するとスズサイコが全滅してしまう。気候変動で何とも言えないが、少なくとも今年度の経験のみで言えば、調査区間では7月初旬と10月後半の除草が良いと思われる。この地区の他の区間で別の時期の除草実験を試みたい。

(2007年度はさらに良い成果が得られ、レンリソウの開花は50株以上、スズサイコも20株以上確認できた。)

谷地川合流点 合流せず蛇行し広大な河原を形成

谷地川の水が多摩川にそそぎ込むのは、中央線鉄橋のすぐ上流であるが、多摩川の河川区域に谷地川が嵌入するのは日野市と八王子市の境である。

谷地川が多摩川河川区域に入ったところに谷地川浄化施設があり、これは1992年に造られた。それより前の1985～86年、多摩川河川区域内に堤防が造られたが、その頃の写真がある(画像01726-01730参照)。多摩川河川区域に入った谷地川はすぐに多摩川の流路に合流せず、蛇行を重ねながら下向し、前述のように中央線鉄橋付近でようやく合流する。この蛇行区間にカワセミやコサギ、カルガモなどが棲み、イタチもしばしば姿を見せる。多摩川の水は左岸側に寄っており、水辺は土丹が顕れている。

横山理子「10月15日立川観察会雑感」(『緑と清流』1978年11月号)

10月15日立川の川原で観察会が行なわれました。雲が低くたれこめて肌寒くいまも雨が降り出しそうな気配でした。「雨には雨の多摩川表情がある……」などといって降っても照っても観察会をした頃のことを思い出して歩きました。

中央線下の立川寄りの堤防は、堤は芝で整備されています。これを発見した常連の子供たちはさっそうにダンボールの切れ端を見つけておしりに敷き、芝ぞりを始めました。彼らはどこで何をすれば楽しく遊べるかを、いつともなく身につけてしまったようです。芝生はいつも彼らの犠牲になります。

残堀川上空にはコシアカツバメ・イワツバメ・ツバメが混って一群となり、南への旅立ちの準備をいそがしくすすめているようでした。

川原に下りると、メドハギが色づき西洋タンポポが蕾や花をつけていました。「返り咲きかな？」などと歓声をあげていると、植物博士の柴田さんが「西洋タンポポは一年中咲いています。日本タンポポは春だけしか咲きません……」と話してくれました。アカザやニシキソウの紅葉が石ころの川原に映えてとてもきれいでした。

川に下りると、土地の子供たちが化石を掘っていました。もうずいぶん前に来たらしく、数個の形の良い巻貝の化石を持っていました。彼らは七つ道具を持っています。それは小型のスコップ・小さなタガネ・金ぐし・小さなブラシなどです。私たちは昨年の経験者が持参したわずかの道具で悪戦苦闘して化石をさがしました。先生は級の子供のおみやげにしたいと考えたらしく、本気でさがしましたが、川は必ずしも好意的ではなかったようです。

私たちは、すぐ土地の子供たちと仲良しになり、掘り方・さがし方の手ほどきを受け、最後には彼らが朝から掘り出したいくつもの化石の中から、目ぼしいもののすべてをもらいました。この子供たちとの半日の生活は、お互いに名も知らず、行きずりのふれあいではありましたが、巷の日常の生活の中では、ほとんど感じられなくなった、宝石にも勝る生き生きとして温かい心のきらめきを全身に感じ、このような心豊かな子供たちを育てている多摩川の情景を深く心に焼きつけました。

中央線の鉄橋の上流にはカワラケツメイの群落があるということで、楽しみにしていましたが、行ってみるとそこはすでに建設省のブルドーザーですっかりひっくりかえされ、大きなテトラポットの型がごろごろと置かれておりました。みんなですっかりがっかりしてさがしたら、ほんのわずか、くぼんだ穴の周囲に、その可憐な花を見ることができました。川の治水は必要ですが、なぜテトラポットを造るのに、川原の草も花も虫も土もともにひっくり返してしまうのでしょうか。私たちが考えれば草の上でもテトラポットはできると思います。みんな黙って歩きました。

その近くに上流から流された大きな植石コンクリートの破片がありました。そのかたまりをおおい込

むように見事なノイバラのツルが美しい模様を画いておりました。真赤な実とわずかになった紅葉が深くたれさがった雨雲の下でもなお色映えて私たちを慰めてくれているかに見えました。

帰りは小雨になりましたがバスにも乗らず元気で立川駅まで歩きました。

日野用水堰周辺 自然ワンドと人工ワンド

日野用水堰は、もとは自然に水を取り入れる構造になっていたが、砂利採取や取水量増加で河床が低下し取水が困難になったため、取水堰を設けることとなり、1954年に着工、8年かけて完成したという。その後、堰が老朽化したため一部改修となり、併せて魚道を造ることになって、2002年に右岸、2005年に左岸の魚道が完成した。堰改修工事を担当した東京都の職員が真摯な人であったこともあって、自然に大きな影響を与えずに作業が進められた。ただし、左岸の魚道の設置により、それ以前よりも魚種・魚数が減ったという報告もある。なお、この堰は、八王子では「平の堰」と呼び、昭島では「大神の堰」と呼んでいる。

堰上流右岸と中州との間の水路は多摩川で最も美しい景色と言え、中州の近くにはバンやオオバン、カイツブリが営巣していた。中州の水辺のアシ原にはツバメの集団ねぐらが形成され、2005年には15000羽以上が確認されたが、樹木やオギが茂りアシ原が減少したうえ、釣り人が中州に侵入し、2006年以降ねぐらは放棄された。中州の一部が湾のようになっており、ヒメガマの大群落があり、水鳥のサンクチュアリになっていたが、釣り人がゴムボートで渡ったり上流から入りこんで、釣り場を無断で造成したりして対応が求められていたが、2007年9月の増水で湾が壊れ、中州の上流部が大きく削られた。ところが、そのために以前より多くの釣り人が中州に入りこむようになってしまった。水鳥はいま少し上流の溜まりに退避している。多摩川で最も美しい光景とは言え、この地域は、2001年の増水で右岸堤防が決壊しそうになったため、大規模な護岸改修工事が2002年秋から2003年春まで行われた所でもある。

中州は、上述のように樹林化が進み、大きなニセアカシアの木の上でいつもノスリが確認できたりした。

左岸は、広大なオギ原が広がり、堰から上流は、とくに夏場はほとんど立ち入れないほどであったが、地元の自然愛好団体の要望を受けて京浜河川事務所が人工ワンドを造成した。木道が大げさなのが気になるが、昭島水辺の楽校や多摩川と生きる昭島市民の会などが定期的に自然調査をして有効利用している。

右岸の堰上流をさらに進むと下水溝を渡って大きなニセアカシア林に入るが、そこは多摩川最大のサバイバルゲーム場となっている。逆に、堰から下流は水辺で土丹が顕れ複雑なあるいは芸術的な光景となっている。左岸の水辺ではアキシマクジラの骨が採取されたりアケボノゾウの足跡が見つかったりしている。右岸の高水敷はラジコン飛行場やモトクロス場となっている。堤内地に水再生センターがあるのみで人家がないから、彼らなりに気をつけている結果だと思うが、自然の豊かな空間であるだけに残念だ。

吉本秀子「11月の観察会から」(『緑と清流』1981年12月号)

日野用水堰から谷地川までの多摩川右岸

11月1日。前日の天気が嘘のように素晴らしい秋晴れで暑いほどでした。今回の観察会では、季節的に美しい実が目立っていました。例えば「牛殺し」と呼ばれる木の硬いカマツカの紅い実、紫色が美しいムラサキシキブ、そして去年の花が今年の実であるシロダモの赤い実と白い花。その他、ヨウシュヤマゴボウやノイバラ、ガマズミの実もありましたが、一番皆さんの記憶に残っているのは、ヌルデの実の、あのショッパイ味ではないでしょうか。

土手を歩いた時、南斜面には暖かいためかクサボケが咲き、チョウが舞っていました。北側にはアワコガネグクが美しかったですね。河原にはカワラヨモギ、カワラサイコ、カワラノギクと、河原独特の植物がありました。それからセキレイやシギ、サギそして可愛いユリカモメも見られました。帰りの池

の所ではカワセミが見られたそうです。

ところで、私たちはでこぼこした広い「第三紀層」と呼ばれる石畳で昼食をとりました。あの場所に昔クジラがいたなんて不思議な気がします。この岩畳のそばには多摩川の清流が、見せかけの清流がありました。つまりあの水の中には尿処理水と一緒に入っているのです。もう一つ残念なことは、釣りをする人のマナーです。どうか針は捨てないで下さい。この小さな釣針でどれほど多くの鳥たちが怪我をしたことでしょうか。

さて、今回の観察会で河原は私たちに自然豊かな秋の風景を見せてくれました。澄んだ空、色づき始めた木々の葉、風に揺れるススキやオギ、そして多摩川の清流。しかし更に私たちの目に映ったものは、対岸の大きなマンション、そしてグランド、下水処理場。右岸にひきかえ左岸はなんて殺風景なのでしょう。住宅不足のため、やがて右岸も左岸と同じようになってしまうのでしょうか。そして兩岸とも河原のおもかげを失ってゆくのでしょうか。本来のあるべき河原の姿であって欲しい。せめて現在の姿をとどめて欲しいのです。河原に生きる多くの仲間たちのために、そして私たち人間のためにも。

目についた植物・野鳥・昆虫〔矢萩隆信 記〕

ニセアカシア、クサボケ、ヌルデ、カワラノギク、カワラサイコ、カワラヨモギ、テリハノイバラ、シロダモ、ムラサキシキブ、カマツカ、ススキ、オギ、ヘクソカズラ。

ジョウビタキ、キジバト、キジ、カルガモ、トビ、スズメ、ハシブトガラス、カワラヒワ、セグロセキレイ、モズ、ヒヨドリ、ムクドリ、シジュウカラ、イソシギ、キアシシギ、ハクセキレイ、キセキレイ。

イナゴ、モンキチョウ、ヤマトシジミ、アキアカネ、ミヤマアカネ。

水管橋周辺 樹林化

正式には多摩川横断水道橋ないし拝島水道橋と言うらしい。1966年12月竣工、2006年秋に改修した。2006年の改修前に、自然環境への影響を最小限に防ぐために現地協議を行ったが、その際に水管橋の上を右岸まで往復させてもらった。橋上から多摩川を見下ろして驚いたのは、兩岸とも広く「森」と言えるほど樹木が河川敷で繁茂していることだった。橋の周りにはあるたくさんのエノキは樹高30メートルはあった。右岸は、東京オリンピックで使用された滝ヶ原運動場が広がるが、これがなければこの辺一帯は大森林地帯になっていただろう。しかし、古い写真を見ると、左岸堤防からこの水管橋を遠望でき、河川敷は原っぱだったことがわかる。

右岸の滝ヶ原運動場と水辺との間に丈の高い笹原が広がるが、これはむかし自然堤防として植えられたと聞いたことがある。そのため、1980年の多摩川河川環境管理計画で自然生態系保持空間に指定された。

横山理子「7月のまとめ 多摩橋から多摩大橋まで」(『緑と清流』1979年8月号)

7月は多摩川下流から多摩大橋まで9・6キロメートルを歩きました。雨が心配されましたが曇りがちの日で、夏の多摩川の観察のためにはとても恵まれた一日でした。

この区間は日の出町方面から平井川と、五日市方面から秋川が多摩川に合流するために川幅がたいへん広くなります。

川原には、柳やニセアカシアの林があつたり、川の中には浮き島のように中州ができていて、たいへん良い眺めです。

五日市線の下流には大きな団地があります。その近くの川原には、コマツナギ・ウツボグサ・モジズリ(ネジバナ)がいっぱい咲いていました。オオマツヨイグサもヤブカンゾウも、ノカンゾウもいっぱい咲いていました。多摩川に花がいっぱい咲いているところはそんなに多くありませんので、「花いっぱい、花いっぱい」と口の中でモゴモゴいいながら歩きました。うれしくて心もはずみました。

土手にはナワシロイチゴがまっかにうれていました。羽村で虫のいるイチゴを食べた人もいますので今度は目を皿のようにして調べてから食べました。あまずっぱい味が口の中にひろがってきました。鳥の餌をとってしまったので、心がすこしとがめました。このへんには、コジュケイやキジの鳴き声がきこえたり、ササゴイやバン・カルガモの親子・オオヨシキリ・トビなどがいました。カワセミもいるそう

です。

福生市熊川では橋をかける工事がすすめられていました〔睦橋 編者〕。その橋脚の下に湧き水がこんこんと湧き出して清流をつくっていました。少し早いけれど皆で昼食をとり、川遊びをしました。柳沢君がアユをつかみどりしました。柴田さんちの、たかねちゃんも元気に水遊びを楽しみました。多摩川の水がきれいだったら、川のいたるところで安心して水遊びができるのにな……と思いました。この辺の多摩川でも水は汚く、東京側はいやな臭いがします。

多摩川と秋川の合流点は多摩川の中でもたいへん美しい所で山の鳥も水辺の鳥も草も木も種類が多く誰でも楽しめる場所ですが、いまは水は汚く、水辺はゴミがベッタリとつき川原には道路・駐車場・公園ができ、草むらには自動車ですてに来た大きなゴミの山があり、たいへん荒れています。私たちは、大勢で楽しむためには、後から来る人も楽しめるようにする責任があります。そうした責任の果たせる人が自然の中で楽しむ資格のある人ではないでしょうか。だんだん不機げんになってくる昭和用水堰の近辺でした。

水の悪臭とゴミの山がすっかり気持をめいらせてしまいましたが、拝島橋の上流でキジが飛び出したり、すぐ近くの川原でササゴイをゆっくり眺めたり、カルガモが子供を連れてヨチヨチ出て来て慰めてくれましたので、いつの間にか気持も晴れていました。

また拝島橋の下流には、広い広い川原があります。去年 11 月に来たときには、草が枯れていて、大きな石（30 センチメートル以上の）がごろごろしていて、どこからここにこんな石が来たのだろうか？とたいへん不思議に思いました。7 月には草が繁り、石はあまり目立ちませんでしたが、冬はとてすてきな川原です。

この川原にはカワラヨモギやカワラノギクの群落もあり、カワラサイコの群落はいまが花ざかりでした。また川原の半分は葦原で人をすっぱりかくしてしまう程繁っていて、私たちはその中にできた小道を伝って大草原をぬけ出しました。

八高線の鉄橋を渡ると、広々としたグラウンドがあります。このあたりは、たいへん美しい自然の中にところどころ虫喰いのように、公園や道路や駐車場やグラウンドや、不法な廃品回収業者の作業場などがあります。川や川の岸近くにこのような利用がふえると川はたちまち川らしさを失ってしまいます。

グラウンドも公園も工場も必要ですけれど、多摩川は東京に残された唯一の自然の川です。だから私たちはこの多摩川を川らしい川にするために、みんなで力を合わせ、大勢の人たちにこのことを理解してもらわなくてはならないのです。

よく目についた植物：オオマツヨイグサ花、アレチマツヨイグサ花、カワラサイコ花、セイタカアワダチソウ花、マルバヤハズソウ、ミヤコグサ、ヒゲナガスズメノチャヒキ、モジズリ（ネジバナ）花、ウツボグサ花、コマツナギ花、ヒメヤブラン花、クサボケ、ノカンゾウ花、ヤブカンゾウ花、ノブドウ、メドハギ、オトコヨモギ、コモチマンネングサ、ヘクソカズラ花、オオアワダチソウ、ナワシロイチゴ実、ヨウシュヤマゴボウ、ノイバラ、オニグルミ、ヌルデ、アカシヤ、川ヤナギ、クサギ、アカメガシワ、ハナムグラ、アカガシ、トウダイグサ花

よく目につく鳥：オナガ、ホオジロ、ムクドリ、ヒヨドリ、イワツバメ、ツバメ、オオヨシキリ、カルガモ、カワラヒワ、コジュケイ、ゴイサギ、バン、カイツブリ、コサギ、ササゴイ、セグロセキレイ、トビ、イカル、ウグイス、キセキレイ、スズメ、カラス、キジバト

その他：ベニシジミ、コマチグモ、シオカラトンボ

その他、不勉強により不明

秋川合流点周辺 豊かな自然と河川敷公園

睦橋は 1982 年に造られた。この橋が出来るまで右岸はとくに交通の便が悪く、めったに行くことがなかった。青梅線から行くとなると、バスに乗っても、遠くの多摩橋で多摩川を渡るか、はるか下流の拝島橋を渡って数キロ河川敷を歩くしかなかった。したがって、通常は五日市線に乗り東秋留駅から歩いて行くか、八王子から滝山城址を経て行くかした。

橋の下流右岸は秋川合流点となっており、秋川右岸の滝山・高月丘陵とレンゲ畑などが広がる耕作地があって野鳥が多く、1974 年に鳥獣保護特別地域に指定されている。

広い河川敷には池ができたり消えたりし、礫河原が広がってカワラニガナの大群落があ

ったりツルヨシが蔓延って河原植物が減少したりを繰り返している。カワラノギクは2000年までは存在したが、2001年9月の増水で完全に絶滅した。

橋の下流左岸は福生南公園があるが、これが最初（1969年）に造成される際に野鳥の生息地保護のために集まった人たちにより多摩川の自然を守る会が結成された（1970年2月）。公園は造られたうえ、野球場が一番奥にあるために自動車が公園の奥まで水際の車道を走り、公園と多摩川とを分断するという非常に悪い設計となっている。そのことは1970年代から福生市ならびに京浜工事事務所に指摘したが、改善されず、1990年代後半だったかに大規模な改修がなされたが、こうした構造は変わっていない。

2001年9月の台風による増水で公園の下流半分が泥水に埋まったが、さらに2007年9月の増水では公園の水際が半分以上破壊された。河原に人工公園を造ること自体が間違っている。

2007年9月14日付福生市長宛「福生南公園災害復旧に関する要望書」

貴市におかれましては、市内に限らず多摩川の自然環境の保全について深いご理解と並々ならぬご努力を賜っていることに対し、厚く御礼申し上げます。

さて、この度の9月6日から7日にかけての台風9号に伴う多摩川の増水では、福生市地先の多摩川河川敷にある貴市管理下の諸施設も大きな被害を被ったことは、誠に残念なことでありました。とりわけ睦橋下流に広がる福生南公園の被害が大きいのと思われますが、この点について下記のような要望をいたしたく、よろしくご配慮のほど、お願い申し上げます。

要望の骨子

多摩川の河川敷にある諸施設（公園）は、あくまでも河川環境に適したものにしていきたい。

要望の経緯と理由

福生南公園がある場所は、多摩川と秋川との合流点にあたり、川幅が広く、古くから野鳥が多く集まる地域として知られ、長く鳥獣特別保護区に指定されてきました。しかし、1969年に貴市は、この左岸の河川敷に公園を造成することとし、地元市民ならびに日本野鳥の会、日本自然保護協会ほか、当地を観察フィールドとしていた大学サークルなどの反対の意見（この反対運動がきっかけとなり、1970年2月に私たちの団体は結成されました）を取り入れずに着工し、現在に至っています。

1980年に建設省（当時）が河川環境管理計画を策定することとなり、学識経験者、流域自治体、漁協等と並んで、私たち市民団体とも何度も話し合いを続け、1980年3月31日に多摩川河川環境管理計画が策定されたことは、御承知のことと察します。私たちはこの計画のフォローアップを図るべく、当時に建設省関東地方建設局京浜工事事務所長岩井國臣氏ほか職員および東京都公害局職員にも参加していただき、建設省が直轄管理している青梅万年橋から河口までの実地調査を数度にわけて行いました。その前半部分を終えた同年6月22日に、私たちの会も加盟している多摩川水系自然保護団体協議会は、建設省ならびに関係流域市町村長宛てに要望書をまとめ、提出しました。1982年にも同様の催しを行い、1982年9月6日付で建設省関東地方建設局京浜工事事務所（いずれも当時の名称）に提出しました。ご参考までに、1980年の要望書の一部を以下に引用いたします。

「一、 多摩川の自然を生かした公園を

永田橋のたもとには、中流部としてはかなり大きな中州が残されており、中州の中や河原にはキジ・キアシシギ・コチドリ・イワツバメなどの野鳥が数多く認められます。左岸の福生市の河川敷では、自然に残されたクヌギやケヤキ、ニレなどの木をうまく利用し、そこにさほど不自然でないベンチや東屋が配置された公園があり、人々の散歩や憩いの場として利用されています。木陰に座って河原に遊ぶ野鳥たちを観察することもでき、喧騒な世の中のちょっとしたオアシスとなっています。〔柳山公園のこと 後注〕

一方拝島地先の「南公園」は、これとは極めて対照的です。当「南公園」付近には、河岸段丘も迫り、中州もかなり残っていますが、永田橋下流の公園とは反対に、ここでは児童遊園や野球場などの人工施設によって、せつかくの自然景観が台無しになっています。さらに「南公園」内の車道及び駐車場は、公園利用者以外の車が多く出入りし、それらがかなりのスピードで往来するため、公園を利用する子供達はここへ来てまで車の危険に身をさらされ、河原への行き来も妨げられています。また公園を訪れた家族づれなども、公園の遊具で遊ぶよりも、まず水辺に向かってかけ出し、楽しそうに水遊びをはじめ、お昼ともなると石や草の上にお弁当をひろげています。

このような姿を見るにつけ、私たちはこの「南公園」も、永田橋下の公園のように、多くの人々が安心して、しかも多目的に利用できるような自然を生かした広場あるいは自然公園にすべきだと考えます。

多摩川を、市民の立場にたつて、本当に市民が安心してくつろげる場とするよう、早急に「南公園」の環境の再整備を実施されるよう要望いたします。」

ところで、今回あらためて福生南公園について要望いたしますのは、冒頭にも記しましたように、台風 9 号による増水でこの公園が壊滅的な被害を被ったことに理由があります。

偶々、本年 3 月 10 日に永田橋近くの永田倶楽部で開かれた、河川生態学術研究会多摩川グループ主催「2006 年度市民合同発表会」にて、福生市地域整備課の神田士郎氏が「河床上昇に悩む福生市」と題して研究報告を行い、とりわけ福生南公園の洪水被害に言及されましたが、2001 年 9 月 11 日の台風による増水でこの公園が大量の土砂を被り、一部施設の損壊も生じたことは御承知の通りであります。これはしかし、多摩川の河床が特別に上昇した結果ではなく、もともと河川敷に公園を造ったことによる自然の結果だと私たちは考えます。

今回の増水で、2001 年を上回る被害が生じ、これを原状復旧するには莫大な費用がかかる上に、ふたたび同様の被害を繰り返さない保証はなく、あえて言えば税金の無駄遣いとなりかねません。

したがって、私たちとしてはこの地域を河川に戻すのが最良だと思いますが、これまで 35 年以上に亘りこの公園が市民に親しまれ、多くの人に利用されてきたことは事実ですから、私たちも遮二無二原則をふりかざそうとは思いません。せめて、1980 年にすでに要望しましたように、福生南公園を多摩川の自然に適した公園に改善していただきたいとお願いする次第です。

多摩川の自然環境を調査し、その保護・保全に 37 年間関わってきた私たちから見て、まずは素案として、次の点を具体的に提案いたします。

(1) 公園内の自動車通行は入口付近に止めること。管理用その他でどうしても車道が必要だという場合には、現在の川側から反対の排水路側に移動させること。

(2) 市民が芝生広場等でくつろぐ場の延長上に多摩川の河原が広がるような設計とすること。つまり、多摩川と公園との一体化を図ること。

この 2 点を改善することで、たとえば今回のような増水があっても、車道等人工構造物への被害を最小限に抑えることができるとともに、河川と一体の公園であれば、そこが多少土砂や石で埋まっても、それは「被害」ではなく、川の学習教材や新たな自然「施設」としてむしろ享受することができると思います。

かくして、市民が安心して憩うことのできる公園になると同時に市の財政縮減にも貢献すると期待されます。

現行の公園を単純に原状復旧させずに、ぜひこの機会を貴重な経験として生かして、他市からも見学に来るような良い公園にしてください。

永田地区 広大な実験地

永田橋と羽村大橋の間の多摩川右岸は、1995 年から河川生態学術研究会多摩川研究グループの調査地としてさまざまな研究が行われている。この調査地を彼らは「永田地区」と呼んでいるが、ここでは外観で区別し、造成した A ~ E 工区を「永田地区」と呼び、A 工区より上流のニセアカシア林が広がる未造成地区を「羽村草花地区」とぶことにする。

ここで言う永田地区は 2000 年から造成されたが、それまでは羽村草花地区と同様に広大なニセアカシア林であった。1990 年秋の増水で左岸に水害があったため、河川敷内の樹木を一部伐採整理することとなり、1990 年 12 月、1992 年 2 月、1993 年 2 月に京浜工事事務所(当時)多摩川上流出張所長と現地でのどの木を切るかについて協議したことがある。2001 年春までに永田地区のニセアカシアの抜根・除去が済み、実験地が整備され、2001 年 6 月 9 日にカワラノギクの播種が行われたが、同年 9 月 11 日の台風による増水で浸水被害を受け、カワラノギクの多くが泥をかぶったりした。そのため、2002 年春に再度大規模な造成がなされ、大小さまざまな石を敷き詰めた実験地が完成した。

2002 年 2 月 8 日カワラノギクプロジェクトが結成され、以後現在まで、A 工区にてカワラノギクの播種、除草、生育調査、開花株調査、種子採取等が行われている。最初は雑

草も大したことはなかったが、2005年から雑草が猛烈に成長・繁茂し、除草しきれない区域が出るようになった。2007年9月の増水でA工区の水辺幅5m程が削られ、また、B工区以下は浸食を受けた。

羽村草花地区 カワラノギク自生地

上述のように、ここでの「永田地区」「草花地区」という呼称は河川生態学術研究会で使っている呼称とは異なる。ここで言う草花地区は、羽村大橋から永田地区A工区上端までを指す。ほとんどがニセアカシア林であり、堤防寄りに小さな池が点在し、上流にはカワラノギクの自生地があり、また水辺は一部土丹が顕れている。

2000年12月に東京都が羽村大橋耐震補強工事をした際、大量の湧水を処理するため河川管理者である国に無断で溝を掘って流した事件があり、これ以来、池の水位が下がって水棲生物が多く死滅したほか、それによって地盤が弛んだため2001年9月の増水で羽村大橋の橋脚付近が大きく抉られた。以後徐々に浸食が進み、2007年9月の増水でさらに浸食が下流方向に進んだ。これにより、K19と呼んでいるカワラノギクの自生地が流失した。

羽村大橋下流のカワラノギク自生地では、2000年頃から増えてきたススキやクズなどによりカワラノギクが減少しつつあり、2005年に一部人工的に土壤改良を行った。2002年頃まではK13と呼ぶ群落以外にも下流方向にいくつかカワラノギクの群落が点在し、カワラハハコの小群落もあった。2000年2月に河川生態学術研究会が水位観測装置を設置する際には、河原植物群落を荒らさないように工事予定地を京浜工事事務所と視察して回ったことがあったが、あとで見ると穴を掘った際に出た土砂を周囲にばらまき河原植物にかぶせた箇所もあって、河川管理者に厳重に抗議したことがあった。

現在のA工区上端付近にあった小さな池に、タコノアシの群落が1970年代からずっと絶えずにあったが（画像05587, 06170参照）、2001年9月の増水で土砂を被り絶滅した。これも永田地区の造成が影響したのではないかと私たちは疑っている。

1996年3月14日付建設省関東地方建設局京浜工事事務所長宛「あきる野市の河川敷利用希望地についての意見書」

日頃、多摩川の自然環境の保全に努めておられることに深く敬意を表します。

さて、標記の件に関し多摩川水系自然保護団体協議会より情報が回覧されてきましたので、この件についての本会としての意見を述べさせていただきます。よろしくご勘案下さいますようお願い申し上げます。

1. 羽村大橋下流右岸の「希望区域」については、以下の理由により絶対に反対である。

羽村大橋下流域は、レッド・データブックで「危急種」として指定されているカワラノギクの群落地である。カワラノギクは関東地方にしか存在しない貴重種であり、しかもこの地域は最大の群落地である。多摩川で或る程度まとまって生えている箇所はほかには、東京都が現在新たな橋梁を建設しつつある府中四谷地域しかないが、ここは発見が遅れたためにその半数以上が橋梁建設によってすでに失われてしまった。（建設省、東京都、本会の3者の協議により一定の保護策を講じたが）。その意味でも、古くから広範囲にカワラノギクが分布するこの地域の生育環境を守ることは種を絶滅から防ぐ絶対的要件である。

回覧されてきた資料によると、あきる野市は市の境界線の内側の河川敷に多目的広場を造成する希望を持っている様子であるが、希望区域自体がカワラノギクの分布域を侵している点でこれはすでに論外の計画と言わざるを得ない。

また、カワラノギクは花が咲き種をつけるとその株は終りとなり、実生が次の世代を担う形で分布するという特性を持っているので、現在生えている株の周囲にそこ同様の環境が残されていることが生育の条件である。その意味で、自然にできた遊歩道より南側の区域に「芝生を植え」るなどの人工的な造成を行うこともカワラノギクの絶滅に通じる危険が大きい。

さらに、公園ができれば当然人の出入りも多くなり、隣接する分布域が踏み荒らされたり、花や株を掘り採られたり、さらには流行のバーベキュー場として河原の石が掘り返されたりしかねない。(これは、多摩市一宮公園地先の河川敷でも見られる現象であり、カワラノギクが数株分布する箇所、石があちこちで掘り返されている。また、昨年春に府中四谷橋周辺で移植のために採取したカワラノギクの種を当地に撒いたところ、そこも野外料理場として掘り返されてしまった。)

羽村大橋下流部右岸は、カワラノギクだけではなく、カワラヨモギやカワラサイコなどの河原特有の植物も数多く分布しており、羽村大橋上流右岸にすでにある羽村市営の公園がある場所も過去にはこれら河原植物の豊富な分布地であったことを記憶にとどめておく必要がある。また、少し下流にある福生市の多摩川中央公園もカワラノギクを含めた河原植物を大量につぶしてできた公園であり、植物学者からも抗議の声があがっている。

2. 永田橋下流右岸の「希望区域」については、十分な調査をする必要があり、安易に許可を与えるべきではない。

この地域は、かつては河岸断崖に貴重な樹木が生え、多摩川の自然と有機的につながり、野生動物も多く棲息するなど多摩川有数の自然の宝庫であった。ところが、断崖上の住宅の保護のために擁壁が造られて樹木はすべて伐採され、また土木会社により長年利用されダンプや重機が走り回り、自然はすっかり失われてしまった。さらに、一段下がった地域ではクズが繁茂し、あるいはニセアカシアが成長するなどして、河原特有の植物が生える環境ではなくなった。さらに悪いことには、現在モトクロス場として利用されており、土日曜日にはいまでもバイクが走り回っており、野生動物ばかりでなく一般の人間も容易に立ち入ることができないところになっている。

しかし、対岸から観察するかぎりでは、水辺に多くの野鳥が訪れており、カワセミの飛来も見られる。最近調査したことはないが、右岸の河岸断崖の樹木も多少は残されており、一概に荒地とは断定できないだろう。

したがって、当地域の自然環境の調査を早急に行った上で、その利用計画を考える必要がある。なお、多摩川水系自然保護団体協議会が貴事務所河川環境課長宛に提出した回答書にも書かれてあるとおり、この地域はあきる野市民にとって必ずしも利用しやすい場所とは思えないので、あきる野市がなぜ当地に公園を建設したいと考えたのか、そして市民はそれについてどのように思っているのかについての聞き取り調査も必要であるように思われる。

小作堰下流 うたかたのカワラノギク

小作取水堰は 1980 年に完成した。いまは堰の上を歩行できるが、当初は立ち入れなかったため、左岸に出ることはめったになかった。右岸へは多摩川橋を渡って堰の上流部に降りる階段があり、そこから大多摩観光のゴルフ場方面に出るというのが観察コースだった。大多摩観光ゴルフ場前の河原は、1970 年代終わりまで多摩川で一番というほどの広いカワラノギクの自生地だったが、ゴルフ場関係者が無断で草刈りをしたり除草剤を撒いたりしたほか、増水で土砂がかぶったりして 1980 年頃には絶滅した。

小作堰下流左岸の中州にはカワラニガナの群落が存在していたが、2001 年の増水で流出した。その後、2004 年 11 月にカワラノギクの大群落が発見され、私たちを驚喜させた。のちに羽村市民が播種したものであることが判明した。それにしても極めて自然的な生え方であった。2007 年 9 月の増水でそれもすべて流失した。

篠 清治「5月の多摩川自然観察会から」(『緑と清流』1994年6月号)

下奥多摩橋から羽村堰

5月15日。あいにくの小雨もようでした。しかし、ちょうどニセアカシアの花盛り。かくれるようにしてジャケツイバラの黄色い花も咲いていました。川に降りる道ばたにはセリバヒエンソウ。河原にはイヌコリヤナギの白い綿毛。小石の河原のカワラニガナは、雨で花をとじていましたが、繊細な姿を見るだけでも来た甲斐があります。〔下奥多摩橋下流右岸に多摩川で1、2位を争うカワラニガナの群落があったが、2001年9月の増水で激減、2007年9月の増水で絶滅した。 編者〕小さな砂地には蟻地獄

がたくさんありました。これは河原専門の種類ようです。河原の昆虫が洪水（水びたし）の中でどうやって生き延びるのか改めて考えると不思議です。もっとも、北アルプス山麓のある川では、両岸が堤防で固定されたため洪水の後にエゾエンマコオロギがいなくなってしまったそうですから多摩川でも安心できません。

対岸の草原ではオオヨシキリが元気に鳴いていましたが、めあての（？）ヤマセミは見つかりません。〔長年いつもヤマセミが見られる木が左岸にあった 编者〕それでも季節がら、カゲロウやトビケラ、カワゲラの成虫が飛び、シギやチドリの声がひびいていました。崖下の岸を歩くイソシギやキセキレイ、ニセアカシアのてっぺんでさえずのホオジロの姿も見ました。雨のため多摩川橋から左岸をとったおかげで、小作堰の上が橋になっているのを発見し、阿蘇神社に立ちより有名なシイの大木を見たりしました。神社の下から多摩川の水をひいた小さな用水があり、短い距離ですが、水辺の林と石積の水路がとてもよい雰囲気でした。〔この用水は小作堰の下から続いている 编者〕水がとても澄んでいて、天然の小魚も泳いでいました。もっとも、下流では色鯉がたくさん放されていて興ざめでした。ただけなはいといえば、河原の公園（？）入口の柵（金属パイプ）の上の小鳥の置物。（小作の湧水の人工公園化にはそれ以上の怒りを感じました。）桜を切って話題になった羽村の大正土手は改築工事が続いていましたが、記念碑と一本杉はどうやら残されるように見えました。

友田 圏央道と流路変遷

多摩川橋上流右岸は青梅市友田という地名だが、ここで言う友田地区は、友田小学校地先、すなわち圏央道橋周辺右岸を指すことにする。当地は非常に立ち入りにくい場所であったが、1970年からはまった小作堰建設で出た残土の捨て場となって造成された。そこが人工公園や運動場になるという噂を聞きつけたので、1977年6月に現地調査をして京浜河川事務所や東京都へ運動場建設反対の要望書を提出して反対したが、1990年代にまさに人工公園と運動場と化してしまった。それ以前の1986年に一度大規模に水をかぶって低水護岸が流出したことがあった。

友田小学校付近の崖から豊富な湧水が流れ落ちている所があり、かつてはしばしばその水を飲んだが、その後、その付近の丘の上で動物飼育場か何かがあり、夏に悪臭を放っているのに気づき、以来その水は飲んでいない。また、増水でしばしば形状が変わったり、オギが繁茂して近づけなくなったり、人工公園として整備されたりして、いまその湧水に近づく人はめったにいない。

圏央道橋ができる前は、右岸の礫河原にカワラニガナの群落があったり、コゴメヤナギが生えていたりした。圏央道橋建設にあたり環境アセスメントが行われたが、ずさんな調査で何度も抗議したが、橋は建設されてしまった。それでも、カワラノギクの自生地はかるうじて残り、徐々に株数も増えてきた折の2007年9月の増水で2株を残しすべて流出した。その付近の広い礫河原には数万株のカワラニガナがあり、またカワラハハコもあったが、それらもすべて流失した。

この地域は流路が何度も変更しており、左岸にある青梅市営運動場前の階段護岸がじつに無駄に思えるほど水辺が遠い時があったり、階段護岸のすぐ前を本流が流れているときもあったりした。圏央道橋ができる頃の流路は右岸側にあったが、いまは左岸寄りにある。

なお、友田は多摩川橋右岸、河辺はその少し上流の左岸で、一帯をなすため、写真は次の河辺と一緒に掲示した。

1977年6月15日付東京都公害局自然環境保護部長宛「多摩川河川敷地内の自然保護についての要望書」（多摩川の自然を守る会、代表 横山理子）

要旨：左記地点にて今後予想されるグラウンド建設を許可しないよう要望します。

場所：東京都青梅市河辺町及友田町地先多摩川河川敷地

理由：

当地は、都水道局による小作取水堰等の建設工事に伴う残土が集積されている所です。それが、現在雨季を控え

て治水上問題があるとのことで、それらの土砂を他に搬出する代わりに、同地にて平らに伸ばして広げる工事が行なわれています。

それはそれとして問題があるとしても、私達が特に心配しているのは、そのように平坦にした土砂の上に、グラウンドが建設されるのではないかと、という点です。しかし、河川敷地内にグラウンドを作ることは、多くの問題があると考えます。それは、

第一に、当地はとりわけ川幅が広く、水鳥や河原特有の植物が多く、良好な自然環境が保たれている所であること。従ってまた、当地が、地元の小中学校の自然教育の場として利用されていること。

第二に、スポーツ振興には私達も賛成ですが、このような代換不可能な、残り少ない自然を破壊してまで、当地にグラウンドを建設する必然性がないこと。

第三に、グラウンド建設に用する客土は、雨によって流出しやすく、治水上おおいに問題があること、しかも特に当地は、都の羽村取水堰及小作新取水堰のすぐ上流に位置し、グラウンドから流出する土砂がそれら堰の所でヘドロとなって溜まり、それが水質汚濁に拍車をかける恐れがあること。

第四に、多摩川は都民にとって残された数少ない憩いの場であって、それは誰にでもいつでも開放されていることが望ましく、グラウンドを作って少数者の占有地とすることには問題があること。

そしてとりわけ、現在多摩川に関して、都の自然環境保全地域に指定して欲しいという声が高まり、都においてもその準備がなされつつあると言われる現状で、しかもなおそれがいまだ実現されていない段階で、いわば駆け込み的に次々とグラウンドなどの施設が建設されるならば、せつかくそれらの計画も水泡に帰すでしょう。

以上の理由で、先の羽村取水堰上流の羽村市によるグラウンドにつづいて、またその上の青梅市においても新たなグラウンドが建設されるようなことには、都の自然環境保護部としても絶対認めないよう、要望します。また、そのような計画が出された場合には、関係住民諸団体の意見を充分聞いた上で処置されるよう要望します。

1993年12月17日付建設省関東地方建設局京浜工事事務所長宛「首都圏中央連絡道路多摩川橋梁建設計画についての要望書」

【要望の主旨】

首都圏中央連絡道路（以下、圏央道と略称する）多摩川橋梁建設に際しては、自然保護団体や住民団体の意見を十分に聴いて計画を立て、計画予定地各所で見られるような強引な着工・計画推進は絶対にしないよう、工事主体である日本道路公団に対し指導して下さるよう要望いたします。

【要望の理由】

1. 計画地は良好な自然が残されているところであること。

すでにご承知のように、日本道路公団が進めている圏央道建設計画によると、同道路は青梅市多摩河原橋付近で多摩川を渡る計画になっています。しかし、当地は兩岸に河岸断崖が迫り、左岸はシラカシを中心とした林が覆っています。この林には、いまでは貴重となったヤマセミとカワセミが生息しており、11月21日に行った本会の月例自然観察会でもヤマセミの生息があらためて確認されました。また、当地域の河川敷には河原特有の植物であるカワラニガナが生え、数年前の増水以前にはカワラノギクの群落も見られました。この河原特有の良好な自然環境を守るため、建設省は多摩川河川環境管理計画で当地を自然生態系保持空間に指定しています。

東京都が先年行った環境影響評価は、野鳥の生息調査や植物分布調査、昆虫や水生生物などの調査について、年に1～3回程度の実施調査だけで済ますなど、不十分な内容であり、環境影響評価についての都民からの意見書でその不備が数多く指摘されました。都はその後野鳥の調査をやり直し、新たに17種類もの野鳥の生息を確認していますが、1、2種類ならともかく、再調査で17種類もの野鳥を確認するなどということは、前回の調査がいかに杜撰なものであったかを自ら認める結果になりました。多摩川でも生息数の少ないカワラバツタについても調査洩れがあります。

これ以上細かな点をここで述べることは差し控えますが、建設省におかれましては、多摩川河川環境管理計画の趣旨に鑑み、当地の自然環境の保全について十分配慮されるよう要望します。

2. 本年5月15日に開かれた説明会はまったく不十分なものでしかなかったこと。

日本道路公団は多摩川水系自然保護団体協議会に対し、圏央道の多摩川架橋計画部分について、とくに河川敷内の自然生態系保持空間の植物調査の結果説明を行いました。この調査は、昨年実施されたもので、調査区域をメッシュに切って細かく調査したものであり、この区域の調査そのものとしては科学的なものと言えます。

しかし、今回公団が行った調査の対象区域は、一昨年台風によって河川環境が大きく変わったところであり、一度だけの調査ではその結果を評価することができません。今後の影響予測を出すため、またこの結果のもつ意味を知るためには、たとえば東京都が環境影響評価を行う際に実施した調査結果や、過去に行われたさまざまな調査結果と比較検討する必要があります。また、自然生態系保持空間は周辺の自然環境との関係によってその価値が評価され、さらにその保全策もその観点でのみ考えるのであり、当該区域内だけに限定された今回の公団の調査は、それらを勘案しない限りあまり意味がないと言わざるを得ません。とくに上流部の自然環境や水量の調査、あるいは崖線のシラカシ群落との関係なども含めた総合的な調査とそれに基づく評価を実施する必要があると言えます。

したがって、当該地の植物調査の結果だけを提示した5月のこの説明会でもって、自然保護団体への説明が終わったと考えられてはならないと思います。そのようなことをよもや公団は考えていないと信じますが、河川管理者である建設省としましても、上述したような趣旨を考慮され、日本道路公団に対して、建設予定地周辺の総合的な自然生態系調査を実施するよう指導していただきたく、ここに要望いたします。

河辺地先 礫河原の変遷

河辺地先の多摩川は、青梅線の駅から最も近いが、訪れる人はあまり多くない。青梅市営運動場がすぐ近くにあり、そこから足を伸ばす人がたまにいるくらいだ。広大な礫河原が広がり、ワンドや池が点在して、夏には子どもたちが泳いだり水遊びをしていたが、増水によって埋まったり、オギやニセアカシアが繁茂したりして、1990年代にはそれもほとんど消滅した。数万株のカワラニガナ群落が長年あったが、2007年9月の増水で流失し、2000株程度に減少した。しかし、2年ほどで復活できる環境にある。礫河原の中央に大きなニセアカシア林があり、水辺には数十本のキササゲが生えるが、大きな増水があるたびにそれらも流失し、河原の形状が安定しない。地形的にはカワラノギクの播種地に適しているが、これほど容易に水没しては、作業が無駄になりかねない。

2006年1月に地元選出の国会議員まで参加して現地協議会が開かれ、地元町内会の要望ということで河原の一部を整備したが、これも2007年9月の増水ですべて無と化した。現地協議の際に、左岸の崖付近の樹木を伐採して欲しい旨の要望も出たが、私たちが樹木を伐採すると治水上危険であることを指摘し、国も予算がないということで要望を否決したが、こうして残った樹木のおかげで崖が増水によって洗われなくて助かったのではないかと思う。

万年橋周辺 蛇行する多摩川

万年橋は1807年に初めて架設され、1932年に改修、その後、下流側の橋は1943年に、上流側の橋は1974年にそれぞれ改修された。さらに、2002年と2003年に上下の橋とも架け替えられた。

左岸から右岸の釜の淵公園に入る人道橋は柳淵橋と言われ、1972年に架けられた。橋のたもとに鮎の人工孵化実験に成功した石川千代松氏（1914年に琵琶湖産鮎を多摩川に放流）の偉業を讃えた若鮎の像（1973年造）があるが、若い女性が腹に串刺しされた格好で不気味だ。左岸と右岸を結ぶ人道橋として1983年に架けられた鮎美橋が少し下流にある。柳淵橋と鮎美橋の間の右岸の河原はパーベキュー客でいつも賑わっている。この付近は多摩川が大きくS字型に蛇行し、古くから大柳河原と呼ばれ、また、柳淵橋上流右岸は大きく深い淵となり、釜の淵と呼ばれている。

右岸はコナラやクヌギの林で、ニリンソウやマムシグサなどの野草が生えている。小高い丘の上に板垣退助の像（1961年造）が建っている。自由民権運動盛んな頃、鮎釣り大会と称してオルグに来たと伝えられる。この付近一帯は現在青梅市の釜の淵公園として整備されているが、かつて私有地だったこの場所を中曽根康弘氏が別荘用地として買収しようとしている情報を聞きつけた市が市民のために急遽買い取ったと言われている。（中曽

根氏はその後、日の出町に別荘を建て、レーガン米大統領を招いたことはよく知られている。))

万年橋より上流は、秩父多摩甲斐国立公園地区のため、多摩川を管理している国土交通省の管轄は万年橋までである。ここから上流は環境省、ただし普通地域のため東京都が実質管理している。万年橋のすぐ上流の河原で河川工事が行われても、国土交通省はいつも「知らない」と答えるのは、行政の縦割りの弊害かどうか。いずれにせよ、同じ河川として不適切である。万年橋上流右岸の護岸工事は 15 年ほど前に終わったので、いまはめったに河川工事は行われていない。左岸側に伏流水による小さな池があったが、増水で砂利が堆積して、いまは小さな湿地が残るのみである。河川工事や増水が続いて、礫河原に河原植物はなかったが、2000 年頃からカワラニガナの群落が広がり、数千株に達したが、ここも 2007 年 9 月の増水でいまはわずか 20 株しか残っていない。

さらに左岸上流へ向かうと淵となって行き止まりだが、崖に階段が設けられており、登って途中で左に折れると水神がある。水神の脇をさらに抜けると大岩の上に出て、そこから上流の淵と流れが眺められ、夏には子どもたちが飛び込み台にして遊んでいる。水神から右に少し登ると、右手に民家がある。2007 年夏までは 30 年近く空き地だった。

新堀 宏「青梅万年橋から下奥多摩橋」(『緑と清流』1994 年 5 月号)

万年橋へ向かう道：道端のすき間や空地にスミレ、オニタピラコ、セイヨウタンポポ、シロバナタンポポ(他にもう一ヶ所)が目立ち、ぎっしりと植物で埋まった小さな庭にアケビが咲き、駐車場のジャリの中から芽を出したタンポポやスミレは、岩間に咲く高山植物の様だ。

万年橋：歩道と片車線分が新しくなっている。欄干も片側だけ新しくなっている。重厚だが附近の景色にとけ込んでいる。

万年橋から河原へ：セリバヒエンソウ、それぞれにルリ色が美しいハナイバナ、キュウリグサ、オオイヌノフグリ、タチイヌノフグリが目立つ。イタドリの若芽も微妙な彩りを見せている。

釜の淵公園：板垣退助の銅像がある小高い岡では山桜の梢にアオゲラ登場。ラセン状に幹を回りながら虫をついばみ、木々の間を移動しつつたっぷりと姿を見せる大サーブス。キジ、コゲラ、エナガなどの声も聞こえる。見下ろした淵には沢山の魚影。雑木林の中には、ニリンソウ、マムシグサ、ムラサキケマンなどの花、ウバユリ、カンゾウの若葉も目につく。遊歩道ぞいのソメイヨシノの枝ではキジバトの若鳥が羽づくろいをしながら人間たちをウォッチング。エナガも枝の間を飛び交い愛嬌をふりまく。河原ではイカルチドリが遊んでいる。犬を気にしながら雌雄交替で抱卵中。

簡易保険保養センター：道中目障りな鉄骨が気になっていたが建替中の保養センターのものだった。公共の建物こそ附近の景観に心くばりがほしい。

吉野街道からふたたび河原へ：途中濃淡さまざまなムラサキケマンが一面に広がり、クサノオウの黄色もあざやか。対岸の小さな滝?の奥ではカワガラスの夫婦が子育て中。水音にまぎってヒナたちのにぎやかな声が聞こえる。

調布橋：1993 年の改築だが、橋桁の赤色が不快。赤でももっと自然にとけ込める色調もあるはずだ。欄干も装飾過剰。

調布橋から今回の最終地点、下奥多摩橋までは河原を通して歩くことがむづかしいので住宅地の間を通る。

解散後、駅へ向かう坂の途中に、今ではほとんど見る事の出来ない檜皮葺の民家が残っている。いつまで現状のままあるだろうか?〔いまも健在 編者〕

今回歩いた距離は短かったが、川の豊かな表情、季節の花々や、なかなか間近に見ることの出来ない鳥たちとの出会いで充実した一日だった。

(2) 自然誌で見る多摩川の変遷

関連年表

1653 年(承応 2) 2 月 11 日、玉川上水着工。翌年 6 月竣工。

- 1726年(享保11) 田中丘隅、六郷用水大改修。
- 1727年(享保12) 田中丘隅、大丸用水修理。
- 1743年(寛保3) 2年計画で多摩川の改修工事が行われる。
- 1761年(宝暦11) ニヶ領取水口変更。
- 1896年(明治29) 4月8日、河川法公布。
- 1897年(明治30) 3月30日、砂防法公布。4月12日、森林法公布。
- (当時の河川事業は堤防などの河川管理施設築造が主だった。そのころの多摩川は、堤防がほとんどなく、川幅も広狭さまざま、河川敷は广大で、永年の洪水によりよく肥えた土砂が堆積、小さな沼が無数に点在し、一面に樹木が茂っていたらしい。)
- 1911年(明治44) 4月1日、京浜電気鉄道六郷鉄橋完成。
5月、神奈川県と東京府共同架設の六郷橋(木橋)竣工。
- 1912年(明治45) 東京府と神奈川県との境界を多摩川の中央とする。
- 1917年(大正6) 多摩鉄道開通し、砂利輸送及び採取開始。
- 1923年(大正12) 関東大震災。震災復興に大量の砂利が必要となり、従来の手掘りに代わって機械掘りが導入され、大量の砂利が掘削され、昭和初期には二子橋までほとんど取り尽くされたと言われる。
- 1925年(大正14) 1月10日、東京横浜電鉄が多摩川橋梁着工。
3月24日、玉南電気鉄道、府中・東八王子間開通。
4月21日、五日市線、拝島・武蔵五日市間開通。
二子橋架橋により、二子の渡し廃止。
- 1926年(大正15) 8月25日、日野橋架橋、日野の渡し廃止。
- 1927年(昭和2) 4月1日、小田急線新宿・小田原間開通。
- 1931年 12月10日、八高線、八王子・飯能間開通。
- 1935年 砂利採掘防止の意味を込め大田区六郷と川崎市小向にゴルフ場が、丸子地先にオリンピック球場が作られる。
5月11日、丸子橋架橋、丸子の渡しと宮内の渡し廃止。
11月、多摩川原橋架橋、上菅の渡しと下菅の渡し廃止。
- 1936年 2月1日、砂利採取取締方法発表、二子橋より下流での砂利採取全面禁止。
10月、関戸橋架橋、関戸の渡し廃止。
- 1938年 4月、多摩川大橋架橋。
- 1939年 11月15日、大師橋架橋、羽田の渡しと大師の渡し廃止。
- 1941年 第二次世界戦争激化のため高水敷の運動場が次々と農耕地になった。
是政橋架橋、是政の渡し廃止。
- 1945年 6月1日、ニヶ領用水上河原堰改造。
- 1946年 二子橋～日野橋間の河川改修工事再開。
- 1947年 日野用水堰開設。
- 1948年 4月30日、多摩川大橋架橋、矢口の渡し廃止。
5月5日、宿河原堰完成。
- 1949年 拝島橋架橋、拝島の渡し廃止。
- 1951年 4月1日、建設省、河川総合開発事業を開始。
本宿用水堰完成、四谷上堰廃止。
- 1952年 農耕地となっていた高水敷が徐々に運動場に転換され、現在の河川敷公園や運動場の基礎ができた。大田区田園調布地先のゴルフ場や川崎市丸子の自動車教習場などもこの頃に作られた。
- 1961年 永田橋架橋、福生の渡し廃止。
8月30日、八高線鉄橋下で鯨の化石発見。
- 1964年 7月10日、新河川法公布。
9月15日、青梅万年橋下流での砂利採取全面禁止。
- 1965年 3月、政府は、東京オリンピックを契機に国民の健康・体力増強対策について

閣議決定し、また衆議院体育振興特別委員会も、河川敷の一般市民利用のため私企業の占有箇所を返還させる決議を行った。これを受けて、多摩川河川敷第一次開放計画がスタート。このころ一般運動場 41、公共団体運動場 20、ゴルフ場 6、自動車教習場 3、飛行場及び競馬練習場 2 というように高水敷が利用されていた。

3 月、河川法の改正により多摩川は一級河川となる。

7 月 18 日、建設省、日野橋から河口に至る河川敷を 3 ヶ年間で開放する、多摩川河川敷第一次開放計画を開始。

- 1968 年 3 月 31 日、多摩川の砂利採取全面禁止。
9 月 30 日、京王相模原線多摩川鉄橋完成。
- 1970 年 2 月 8 日、多摩川の自然を守る会結成。
8 月、多摩川左岸道路建設反対運動起こる。
9 月 28 日、カシンベック病の疑いで玉川浄水場取水停止。
- 1971 年 4 月 1 日、京王相模原線開通。
- 1972 年 3 月 31 日、京浜急行六郷川橋梁掛替工事完成。
- 1974 年 多摩川河川敷第二次開放計画開始。
8 月、とうきゅう環境浄化財団設立。
9 月 1 ~ 3 日、狛江水害発生。
11 月、多摩川鳥獣特別保護地区指定。
- 1976 年 2 月、狛江水害被害者、国を相手に裁判起こす。
3 月 30 日、狛江の決壊堤防復旧工事完了。
- 1978 年 2 月 23 日、羽村で渡河歩道橋建設。
- 1979 年 1 月 25 日、多摩川裁判で東京地裁が国の責任を認める判決。
4 月 6 日、小作取水堰完成。
府中の五本松最後の 1 本が枯れる。
- 1980 年 3 月 31 日、多摩川河川環境管理計画策定。
- 1981 年 12 月 18 日、河川審議会、「河川環境のあり方」を答申。河川環境を、治水・利水と並ぶ河川行政の主要な柱として明記。
- 1982 年 多摩川水系自然保護団体協議会、流域自治体に河川環境管理についての要望書を提出。
モトクロス、問題化。
- 1983 年 11 月 1 日、河川審議会、水辺の緑化対策規制緩和を答申、河川敷や河岸に高木が植えられるようになる。
- 1985 年 2 月、建設省「水と緑のネットワーク計画」発表。
調布市地先リーパーサイドゴルフ練習場建設、反対運動により中止。
- 1986 年 多摩川水系自然保護団体協議会、多摩川の自然に関する問題点と改善への要望 86 項目を流域自治体・都・建設省に提出。
- 1990 年 3 月、稲城市大丸地先でスーパー堤防事業開始。
- 1991 年 10 月、建設省、多自然型治水工法を提唱。
- 1993 年 谷地川浄化施設完成。
- 1994 年 二ヶ領宿河原堰改築事業着手。
- 1995 年 3 月、河川審議会答申「今後の河川環境のあり方について」。
- 1996 年 3 月、流域交流懇談会「パートナーシップではじめる いい川 づくり」発表。
- 1997 年 河川法改正、治水・利水・環境の三本柱に。
- 1998 年 8 月、熱帯低気圧による豪雨で多摩川・浅川被災。
- 1999 年 8 月 15 日、17 年ぶりの大出水。
二ヶ領宿河原堰改築完成。
- 2001 年 3 月、多摩川水系河川整備計画策定。
9 月 10 日、台風 15 号により大增水。
- 2003 年 多摩川堤防侵食集中対策開始。
- 2004 年 10 月 9 日、台風 22 号により増水。

2007年 9月7日、台風9号により大增水。

多摩川の自然環境に関する要望書（1980年6月22日）

地域の自然環境保全につきまして、日頃より、貴市の一方ならぬ御尽力に対し、心から敬意を表するものです。

私たち「多摩川水系自然保護団体協議会」は、本年度環境週間行事の一つとして、多摩川全域を歩く会を、春と秋に分けて催すことを計画し、すでに今年6月、毎回多数の都民の参加を得て、青梅市万年橋から府中市是政橋までの踏査を3回に分けて実施いたしました。

秋にこの続きを行う予定でありますが、私たちは今までも、数度同様の催しを実施しております。特に一昨年には、建設省京浜工事事務所長以下所員の方々、および東京都公害局自然環境保護部計画課長ほかの方々と共に、やはり同様全域の合同視察会を実施しました。このほか、加盟団体が独自に各地域で自然観察会や現地調査を行ってきております。

このような経験と実績の上になつて、現時点での多摩川の河川環境の状況を、一般都民の方々と共に、よく見ておこうと今回の催しが実施されたのであります。

おりしも、この2月、建設省より河川敷利用のマスタープランともいべき「多摩川河川環境管理計画」が公表され、その基本計画に従って、今後各流域自治体が具体的に各種の利用計画を作成する段階に入りました。

自然の川の失われた日本の首都東京に、豊かな自然を保つ川を残そうと、過去十年にわたって多摩川の自然を守る運動を続けてきた私たちは、多摩川が源流から河口までの調和のとれた計画のもとに、自然を生かした管理利用されるべきだという考えになつております。

そこで私たちは、各自治体が計画を作成される時、現時点でぜひ配慮していただきたい諸点を具体的に提案してみました。全域にかかわる要望と、貴自治体への要望とに分けて書きました。

年々失われゆく多摩川の自然、あるいは日本の、地球の自然を、私たちの次の世代まで、未永く残していくということは、私たちの責務ではないかと思ひます。

ぜひ別紙のような点を考慮され、多摩川の自然をこれ以上失う事のないような、より一層の御努力を、各自治体におかれましても、実行していただきたく要望いたします。

多摩川水系自然保護団体協議会
(連絡先) 多摩川環境専門部会
狛江市猪方 横山理子

多摩川全域にかかわる要望

1. 川の自然の特色を生かした自然公園作りを！

建設省は「多摩川河川環境管理計画」において、多摩川らしさの維持と活用ということを強調しています。その多摩川らしさとは、河川の自然の特性を十分備えているということであると考えます。従ってそれを活用する際に、いたずらに人力を加え多摩川の自然を損なうようなことがあつては、本末転倒ではないでしょうか。その活用の目的は、豊かな自然に接するという点にあると思ひます。

日本の河川は、他国に比べて極めて急流で、しかも年間の流量変化が激しいため、その自然景観を絶えず変化させています。葦原であったところが、増水で流されて砂利地となり、砂利地に土がかぶさつて草原になるということも珍しくありません。このような河川の自然の特性を考える時、特定の狭い区域に細かく分割して利用を考えるということが、いかに実状に合わぬかは明らかです。

一方河川の自然の特性を考慮して、川を一本の流れとして把えて、自然のままにまかせれば、自ずから草地、砂地、砂利地ができ、そこを巡って人が歩くことによって小径ができる。さらに中州ができ、瀬と淵ができ、浅瀬では子供が水遊びをすることができる。古くからの松林や柳、ニセアカシアの林に木陰を求めることができる。そのようにして自然にできた所、そこがもう既に多摩川に来る人たちにとって「木かげ広場」であり、「砂あそび場」であり、「寝ころび広場」であり、「散歩道」であり、そして「自然観察園」なのです。同じ自然が、そこを訪れる人によって自由に使われるわけですが、造園家による人工公園が多摩川にとっていかに不適合なものかは、その利用者の少なさによって証明されています。

今後各自治体において、建設省のマスタープランに沿って各種の利用計画を立案される際には、ぜひとも以上のような点を考慮して、今ある自然を最大限に生かし、多摩川の自然をこれ以上失うことのないよう、強く要望します。

2. 河川敷利用における人工的設備設置の自粛ならびに管理方法の改善について

自然は人類共有の財産です。多摩川もまた特定人にだけ利用されるのであってはならないと考えます。

運動公園を筆頭に、現在過度な施設を河川敷に設置しているところが各地にあります。治水上、自然保護上でなく、より多くの人々が自由に利用するという点からも多くの問題があります。たとえば、アンツーカーと芝生の運動公園が、誰も利用していないのに一般者立入禁止であるために、多くの子供達とそのまわりの小さな空地で遊んでいます。コンクリートを敷きつめ、しかもそれをまっ青に塗ったために目がくらんで立ち入ることもできないという人工公園があります。

各自治体は、既存の諸施設を早急に見直し、このような不合理なことをないよう、施設の開放や改善、所によっては廃止を含めて適切な処置をとられるよう要望します。

次にそれら施設の管理について、地盤強固剤等の使用、除草剤や殺虫剤などの薬剤散布、必要以上の草刈り、ペンキ塗りなど、自然生態系に影響を及ぼすような行為は早急に中止するよう要望します。

3. 多摩川は心の安らぎの場に！

昨年、多摩川河川敷では、乗用車の乗り入れをはじめとして、多数のオートバイが入り込み、土煙りと騒音をまきちらし、猛スピードで走り回っています。サイクリング道路やコンクリートを敷いた人工公園では、暴走族のたまり場になっている所もあります。また一方では、ラジコンの模型飛行機やモーターボートが流行し、各所で飛ばされています。

ほかに適切な場所がないことは承知しており、これらの人々の楽しみを奪うつもりはありませんが、このような行為は多摩川を憩いの場とするより多くの人達に多大の危険をもたらす、また恐怖心を与えるばかりでなく、野鳥の繁殖や植物の成長の妨げになっています。

多摩川を、誰もが自由にのびのびと過ごせる場、心の安らぎを得られる場、人と自然とが、あるいは人と人とがともに語り合える場とするためにも、精神的苦痛を与えるような危険行為に対しては、建設省共々、各自治体においても何らかの対策を施されるよう要望します。

青梅市への要望

青梅市内を流れる多摩川は、秩父多摩国立公園と境を接し、多摩川の中でも特に環境の良い所です。河川の上流・中流部の形態を残し、河川特有の野鳥・植物などが生息している、都内でも有数の貴重な場所となっています。そこで、このすぐれた多摩川の自然環境を保持するためにも、次の四点について早急に対策を施していただきたいと思えます。

1. 都市下水道の整備

万年橋付近の多摩川は、水質も良く、オオヤマカワゲラ、オオクラカケカワゲラ、ウエノヒラタカゲロウ、チャバネヒゲナガカワトビケラ等の、負腐水性昆虫が多く生息しています。しかしながら、そのすぐ下流、柳淵橋下左岸にて、二本青梅の下水及び染色排水が流入して、良好な水質が汚濁されています。多摩川の水質を保全するため、都市下水及び染色排水の多摩川への直接排水を中止し、適切な処理を施されるよう要望します。

2. 河原の自然の保護

(イ)友田町地先、多摩川橋上流右岸の河原には、小作取水堰建設に伴う残土が、積載整地されています。かつてここは極めて自然の豊かな河原であったのに、その自然を広範囲にわたって破壊するような、都及び建設省の処置は極めて遺憾に思えます。

かつて当地がそうであったように、現在この周囲の河原は、コチドリの繁殖地であったり、カワラニガナ、カワラノギク等河川特有の植物が豊かに残っています。このような自然に取り囲まれて当地も徐々に自然が回復し始めており、コチドリも繁殖し始め、あるいは渡りの季節には、キアシシギの群れが多数飛来するようになりました。

そこで青梅市としても、当地の自然が少しずつでも回復するよう温かく見守り、適切な処置がとられるよう要望します。

(ロ)調布橋上流右岸河原の駐車場化を防止するよう適切な処置をお願いします。

街道から河原まで、かなりの急坂にもかかわらず、日曜など多くの車輛が河原に出て、時には大型バスまで駐車していることがあり、驚かされます。危険防止、河原の自然環境の保持、多くの市民の憩いの場の確保といった理由のほかに、特に、ゴミの不法投棄防止、及び、車を使った犯罪の防止といった点からも、早急に対策をたてていただきたい所です。

3. 崖線及び河岸段丘の保護

前述したように、青梅市内の多摩川は、河川の上流部の形態を残しています。地理学でいうV字谷が見られる部分であり、景観上も良好な場所です。またその崖には、ヤマセミとカワセミが繁殖しています。特に、ヤマセミの生育が確認される場所としては、多摩川では最下流部であり、山地の渓流に生息するこの鳥が見られる場所は、非常に貴重なのです。

万年橋から調布橋、下多摩橋にかけての兩岸の崖は、以上のような理由から、流域の都市計画に際して、ぜひ保存して欲しい場所です。

4．沿川の雑木林の保護

柳淵橋上・下流部右岸、調布橋上流右岸には、コナラ、クヌギを中心とした雑木林があります。柳淵橋右岸の雑木林は、市民保養センターに通じる遊歩道として、あるいは郷土資料館に連続して人の利用も多く、管理されています。それに比べて、調布橋上流右岸の雑木林は、奥まった所にあることもあり、管理が行き届いていないように見られます。

これらの雑木林が私有地であるならば、市（あるいは都）が買い上げるなどして、河原の一体となった雑木林として保護されるよう、お願いいたします。

羽村町への要望

1．羽村町羽、青梅市友田町境界付近一帯河岸段丘と、それに隣接する多摩川河川敷の自然の保護について

上記地域は、多摩川とそれをとりまく河岸段丘とが一体化した形で残されており、周囲の自然は極めて良好です。当地域を自然をそのまま残した自然公園として整備されるよう、要望します。

理由

(1) 当地域は、河川と河岸段丘とが一体化した形で、そのまま保持されていること。このような場所は、現在の多摩川には数える程しかありません。

(2) 当地域では、河岸段丘には段丘崖に特有の河原には河原特有の自然が各々残されていること。

当河岸段丘は、その上部のほとんどが立川国際カントリークラブのゴルフ場となっていますが、他面、都立羽村草花丘陵自然公園と連続し、横に長く緑の帯を形成しています。特に当地域付近は崖が切り立ち、容易に人が近づけないこともあって、ミツバツツジやフジの花が咲き、野鳥の生息地となっています。

一方、当地先の多摩川河川敷は、一時人工化され、かつてあったニセアカシアやクサギ、オニグルミ、イヌコリヤナギなどの木は失われたものの、現在でも、カワラニガナ、カワラヨモギ、カワラノギクなどの河原特有の植物が生えています。また、コチドリやイカルチドリが営巣し、渡りの季節には、キアシシギやハマシギが多数飛来します。

(3) 当段丘の崖線は、地理学上重要であること。

当河岸段丘の切り立った崖は、多摩川が長い年月をかけて削り取ったものとして、地理学上興味深いものであり、また小・中学校の地理の学習の好教材となっています。

(4) 崖線下縁の築堤は、歴史的にも意義があること。

この護岸は、大正七年につくられたもので、要所要所に水衝堤のある石積み作りの見事なものです。現在、この歴史的にも貴重な護岸が、一部は土砂崩壊により一部は草が生い茂り、その姿を消失しようとしています。今は直接的には使用されていないとしても、先人のこの歴史的遺産をこのまま崩壊に任せてしまうには、忍び難いものがあります。

以上のような点からも、当地域は自然生態系保持空間としてばかりでなく、情操空間として、文化・教化空間としても、重要な地域なので、ぜひ自然をそのままに自然公園として整備していただきたく要望します。

ただ残念なのは、そうするにあたって一つ大きな問題があります。それは大多摩観光のゴルフ練習場です。これは、その一部が私有地にありますが、球の打ち放つ先は、国有地の河川敷となっており、かつて不法使用として問題となったことがあります。現在はおそらく許可を得て使用していることと思いますが、それにしても日増しに用地が拡大されつつあるようにみられます。距離を示す標示板が、前述の河岸段丘の崖線の樹木の中まで立っているのは、極めて憂慮すべきことと考えます。しかも車道にまでゴルフボールが飛んできて、多摩川で遊ぶ子ども達や、散策する人たちにとって危険であるばかりでなく、深夜に及ぶ夜間照明は野鳥や昆虫の生息に極めて悪影響を与えています。

私たちにとっては、将来は、河岸段丘と河川敷とを含めて当地域一体を全都民、町民の憩いの場とし

て、羽村町(あるいは都)が確保し、活用されることを望んでいます。

2．羽村取水堰に隣接する公園の環境整備について

羽村取水堰は、江戸の昔より東京都民の水道用水の取水堰として使用され、多くの都民が施設見学に来訪し、あるいは玉川兄弟の碑を仰いで先人の苦労を偲んでいます。

夏になると、多くの子供達が、取水によって水量の少なくなった堰下の河原で水遊びを楽しんでいます。

そのような当地において、さしあたって次の二つの難点があるように思いました。その一つは、飲料水の蛇口がないことです。トイレの前に手洗いがありますが、ぜひ飲料用水を設置してください。もう一点は、堤防上の駐車です。特に日曜・祭日には、堤防上を出入りの車がひしめき合い大変危険です。当地は右岸と左岸とを結ぶ歩行者用の橋があり、多摩川に遊びにくる人たちだけでなく、一般住民の方々も多く通行しています。狭い堤防上の道路は緊急車以外は車輛乗り入れを禁止するよう御指導をお願いします。

3．羽村大橋～永田橋間左岸河川敷を、歴史的環境保全地域として保全されるよう要望します。

当地域には、昔の治水の様子を示す霞堤や蛇カゴの護岸が現在でも残されており、信玄堤よりも良く保存されているという歴史家もいます。多摩川で、昔ながらの霞堤が残されている所は、他には昭島市の秋川合流点付近しかありません。

取水堰と玉川兄弟の碑、そして当地の古い護岸様式、かつてのトロッコ道を通って玉川上水へというコースは、素敵なお宝コースといえましょう。

これらを一体として、これまで保護につとめてこられた市当局に対して、大いに敬意を表すると同時に、以上述べた点を要望いたします。

福生市への要望

福生市地先の多摩川は、距離的には短いながらその環境は、良否合わせて持っていると言えます。その良い所は増やし、悪い所は改善するよう要望いたします。具体的には次の二点についてです。

1．多摩川の自然を生かした公園を

永田橋のたもとには、中流部としては、かなり大きな中州が残されており、中州の中や河原には、キジ・キアシシギ・コチドリ・イワツバメなどの野鳥が数多く認められます。左岸の福生市の河川敷では、自然に残されたクヌギやケヤキ、ニレなどの木をうまく利用し、そこにさほど不自然でないベンチや東屋が配置された公園があり、人々の散策や憩いの場として利用されています。木陰に座って河原に遊ぶ野鳥たちを観察することもでき、喧騒な世の中のちょっとしたオアシスとなっています。

一方拝島地先の「南公園」は、これとは極めて対照的です。当「南公園」付近には、河岸段丘も迫り、中州もかなり残っていますが、永田橋下流の公園とは反対に、ここでは児童遊園や野球場などの人工施設によって、せっかくの自然景観が台無しになっています。さらに「南公園」内の車道及び駐車場は、公園利用者以外の車が多く出入りし、それらがかなりのスピードで往来するため、公園を利用する子供達はここへ来てまで車の危険に身をさらされ、河原への行き来も妨げられています。また公園を訪れた家族づれなども、公園の遊具で遊ぶよりも、まず水辺に向かってかけ出し楽しそうに、水遊びをはじめ、お昼ともなると、石や草の上に、お弁当をひろげています。

このような姿を見るにつけ、私たちはこの「南公園」も、永田橋下の公園のように、多くの人々が安心して、しかも多目的に利用できるような自然を生かした広場あるいは自然公園にすべきだと考えます。

多摩川を、市民の立場にたって、本当に市民が安心してくつろげる場とするよう、早急に「南公園」の環境の再整備を実施されるよう要望いたします。

2．多摩橋下流左岸の環境整備について

多摩橋下流より五日市線鉄橋にかけての多摩川河川敷左岸は、既にご承知のように、不法占拠と思われるゴミ焼却場その他があり、多摩川の自然景観を損なうばかりでなく悪臭や煤煙は、福生市民にも久しく多大の被害を与えています。

国有地たる河川敷内に、このような場所が長きにわたって、それもかなり広範囲に存在すること自体異常であり、一刻も早く立ち退かせ、自然を取り戻すべきだと考えます。

福生市当局には、立ち退きをさせる直接の権限はないようで、前市長も、長期間多大の努力を払われたことは、私たちが聞いて存じておりますが、今後共より一層の努力を要望します。

昭島市への要望

昭島市地先の多摩川は、広大なアシハラが広がり、オオヨシキリ、セッカなどの野鳥の繁殖地となっているほか、対岸の八王子市の丘陵と一体となった良好な自然環境と隣接することによって、カワセミなども飛来してくる極めて自然の豊かな所です。

さらに当地には、多摩川の中でここにしかないというコゴメヤナギの小群落があるなど、良好な自然が残されており、私たちは、都市化の急激に進む多摩地域にあって、気軽に親しめる多摩川を、その自然のままに残していきたいと思えます。

このような観点から、貴市におかれましても、以下のような点を考慮して、多摩川の自然の保護と回復に努力されるよう強く要望します。

1. 多摩川唯一のコゴメヤナギの群落の保護について

このたび開園した昭島市立拝島自然公園は、多摩川流域でここにしかないという、極めて貴重なコゴメヤナギの群落のあるところで、先般公表された建設省の「多摩川河川環境管理計画」でも、最も重要とされる「生態系保持空間」とされている所です。その管理計画でも、そこは広域的にみて貴重な生態系を保護していくための空間であり、自然生態系の調査研究のフィールド、種の保存の場としての意味を持つ空間であるとされています。

ところが、「自然公園」という名の下に、自然生態系の調査研究のフィールドはともかく、種の保存の場としては極めて問題のある仕方での自然の改造がなされたことは、まことに遺憾なことと考えます。ある自然の生態系を保持する場合には、その周辺の自然をも広範囲に保存する必要があることは常識となっていますが、当地では反対に、ぎりぎりまで従来の自然は切りはられ整地され、ユキヤナギ、クチナシ、バラ、ツツジといった園芸植物が代わりに植えられるなど、人工化が進められてしまいました。しかもコゴメヤナギの根元は、遊歩道のために簡易舗装され、生態系保持にとって、壊滅的打撃を与えられています。さらにこのコゴメヤナギの群落の左右は、各々「レクリエーション広場」「野鳥観察広場」とされていますが、完成後の現状は、「今しばらくは何もないがゆくゆくは」どころか野球場と化し、拝島橋下の河原は日曜日には駐車場と化しています。

私たちは、近くの第三紀層の地層が現れ、カワセミが飛び交う河原と一体となった当地域について、特にコゴメヤナギの群生地について、早急に原状回復を行い、その周辺地域についても「自然公園」の名に恥じめ多摩川の自然を生かした自然公園作りに励まれるよう強く要望します。

2. 八高線鉄橋下流の河川敷利用について

八高線鉄橋上流には、既に昭島市営の運動公園がありますが、鉄橋下流の河川敷についても、昭島市は運動公園を建設する計画であると伺っております。

確かに野球人口の増加と堤内地での用地難という問題があるとは思いますが、多摩川の自然が東京都というレベルで考えたら、どれほど貴重であるかを、都市化の進む昭島市においても、ぜひ十分に認識していただきたいと思えます。学校施設の利用、企業グラウンドの借用等の手立て、偶然のあるいは努力の結果としての用地確保等を考えると、運動公園を多摩川河川敷に建設しなければならない必然性はないように思えます。

ところが、多摩川の自然あるいは河川の自然は、文字通り多摩川にしか、河川にしか、存在しません。多摩川の利用計画の根本理念は、多摩川のあるべき自然の姿を保護・回復するという一言に尽き、利用の目的は豊かな自然に接するということではなればなりません。利用することによって自然を失うようなことがあっては、本末転倒ではないでしょうか。

建設省の「河川環境管理計画」にも、その基本姿勢として、「河川でなければ果たせない機能を、まず確保する必要があり、他の地域では代替のできぬものを優先させる必要がある」とありますが、この点を充分配慮して、利用計画を改善していただきたく要望します。

八王子市への要望

1. 滝山城址周辺の多摩川河川敷の保護について

八王子市における多摩川は、加住地区から栗ノ須の谷地川合流点付近にかけて流れていますが、その半分以上が河川敷近くまで丘陵が迫り、優れた景観を保持した地域となっています。特にこのように、河岸段丘と河川とが一体となって共に豊かな自然を残している所は、青梅市より上流を別にすれば、羽村取水堰近くと多摩市大栗川合流点付近、そして当八王子市滝山公園付近しかありません。そのようなところは、一般に見受けられるようなコンクリート護岸もなく、いわば自然堤が築かれ、周囲の自然と

マッチして一層秀れた景観を保持しています。このような所は、ぜひ現状のまま大切に保護し、安易な人工化を避けられるよう、要望します。

ただ残念なことは、当地域には、八王子市営の大きな滝が原運動場がありますが、交通に不便なこともあって、あまり利用されていません。先般公表された建設省の『多摩川河川環境管理計画』によれば、今後の基本姿勢として、「河川でなければ果たせない機能をまず確保する必要があり、他の陸域では代替できぬものを優先させる必要がある」とあります。この点を十分考慮し、今後当地域は滝山城址公園と共に、市民さらには都民の心の安らぎの場として、自然を生かしたより巾の広い利用の仕方へと転換されるよう要望します。

なおもう一点、当地の運動公園を縦断して、拝島橋より上流高月へかけて一本の道路がありますが、ここは平日でも一般の車が多数通過し、いわばバイパスと化しています。この道路は一般車輛通行禁止である以上、自然保護その他の点からも、早急に規制の強化、監視体制の充実を図られるよう、強く要望します。

2. 浅川の自然保護について

八王子市中央を流れる浅川は、かつては織物の町として染色工場が立ち並び、その清い流れを利用して染物を洗っていました。しかし現在では、上流の宅地開発や市街化、流域全体の住宅の密集化等により、生活雑排水が大量に流れ込み、半ば下水と化した感があります。多摩川・浅川共にその清流の回復を求める声は年々高まっており、八王子市においても排水の水質向上のため、より一層の御努力をお願いします。

次にその河川敷の自然の保護に関してですが、浅川は昔からその名の通り水量が少なく、水は主に伏流水となって流れています。そのために河川敷が比較的広く、現在各所において児童遊園や自治会の遊び場、野球場等として利用されています。しかし浅川はひとたび大雨が降るとたちまち大水があふれ河川敷の諸施設は流出してしまう運命にあります。このような浅川の特性と現状を考えるにつけても、私たちは、河川敷はむしろ自然のままにして、市民が自由に創意工夫して利用できるようにした方が良いと考えます。

また八王子市では、毎年大勢の市民の参加を得て、浅川の河川敷の一斉清掃を行っていますが、その際河原の野草を全て刈り取ってしまうのは、自然保護上、大変問題があります。ブタクサやセイタカアワダチソウなどが繁茂するからというのが、その理由のようですが、人工的に草刈りをする所ほどそれら帰化植物が繁茂するといわれております。

河川の野草や雑草を邪魔なものときめつけて刈り取るのではなく、多摩川の清掃も生態系の保持という観点から配慮され、より長い目、広い目で河原の自然を把え対処されるよう要望いたします。

3. 日本住宅公団「宇津木地区宅地開発」計画について

国鉄八高線小宮駅付近より国道16号線、拝島橋付近にかけての八王子市平町、宇津木町、石川町、小宮町にかかる滝山丘陵続きの丘陵部に、日本住宅公団で宅地開発が行われようとしておりますが、冒頭(一)において要望した如く、当地北面は多摩川河川敷と共に秀れた自然の環境とそれに基づく景観を保持しているところであり、人々の自然利用の高いところでもあります。

このような秀れた自然環境景観は、いたずらに人工的改変はすべきでなく、大切に保護する必要があると思います。自然に親しむ場としての有効な活用を望むものであります。

日野市への要望

日野市は、多摩川と浅川の合流点付近に位置し、市中を浅川が貫流しているために、市街が二分ないしは三分されています。このため、市全体のまとまりがそがれている感じがありますが、また他面、この二つの河川により、日野市は他市と比べて緑と水辺にめぐまれているという利点があります。

日野市を流れる多摩川は、既に護岸工事が相当なされている所もありますが、まだ自然が残されている部分も少なくありません。例えば中央線の日野の鉄橋の周辺はそのひとつで、常時市民が釣りを楽しむなど、憩いの場となっています。特に鉄橋下流には、かつて旧甲州街道の「日野の渡し」があり、その辺りは史跡としてもその自然並びに景観を保護すべきところと考えます。

甲州街道の日野橋付近は、対岸に立川市がグラウンドを設置している反面、日野市側には河原の自然が多く残っています。昔はこの辺り一体は松林となっており、土堤には桜がありましたが、今はほんの一部に残っているだけです。この残されている自然を、これ以上失わないよう適切な処置をとられるよう要望します。

中央高速道の日野橋付近では、そのすぐ上流に湧水の池があり、今でも水が深く澱み、ガマやヨシなど水辺の植物が多く生え、そのためにまた野鳥の格好のすみかとなっています。ここも、ぜひその自然を残すべき所です。

またその下流は、かつて甲州街道の「万願寺の渡し」があった所です。現在は、そのすぐ下に市営の野球場があり、またオートバイや模型飛行機の練習場となっており、そこに群生するオギ・ススキ・ヤナギ・ノイバラなどの群落が荒らされています。しかも現在、市ではグラウンドをもう一面建設の予定と伺っておりますが、東京における多摩川の自然の価値とすることを十分考慮され、対岸の府中市の護岸の安全性を含めて、計画を検討されるよう強く要望します。

浅川との合流点付近は、現在多摩川の中でも有数の自然の残されている地域で、河原特有の植物はもちろん、特に冬鳥の飛来地として知られ、野鳥愛護家のみならず、小・中学校から、大学のクラブ、研究所あるいは市民団体、公民館などの絶好の自然観察地となっています。この合流点付近の自然の保護については、そこに流れ込む下水の問題も含めて、今後共十分な配慮をされるよう要望します。

日野市はかつて丘陵地帯に豊かな自然を残していましたが、年々進む市街地によって、今ではその周辺もかなり狭められてしまいました。そしてそれだけ、多摩川や浅川の河川敷の自然の価値が高まってきているといえます。

日野市にとってばかりでなく、全都的に見ても貴重なものとなっている多摩川の自然を、これ以上破壊し失うことのないよう、特に以上の点に留意されて、今後一層の御努力をたまわりますよう、要望いたします。

立川市への要望

立川市地先の多摩川は、中央線鉄橋をはさんで、上下全く対照的で大変興味深いものがあります。

私たちは全国特に上流部分の広大なアシ原の自然の保護について要望します。中央線鉄橋上流部左岸を野鳥公園ないしは、自然公園として整備する際には、人工的施設は極力少なくするよう要望します。

当地域は、ススキ・オギ・アシなどの広大な群落が残され、数多くの野鳥の営巣地・飛来地となっているほか、中央線の車窓から見ても秀れた自然景観を提供しています。アシ原の周辺には、ノイバラ・テリハノイバラ・カワラヨモギ・オトコヨモギ・カワラサイコ・ツルマンネングサなど、河原特有の丈の低い植物が生え、多摩川全域の中でも有数の自然の豊かな地域となっています。

そのような豊かな自然の間を人が歩くことによって、いつの間にか小径ができ、小径は周囲の自然を少しも損なうことなく、多摩川を訪れる人の心安まる遊歩道となっています。かりにこの道を拡幅などすれば、自然景観は損なわれ、周囲の自然も大きな影響を蒙り、さらにオートバイ・自転車が入り込み対策に苦慮することにもなるでしょう。

また、河原の自然の特徴は、その姿が遷移することにあると思います。河川の自然環境は、洪水や大水によって毎年多かれ少なかれ変化し、それによって、河原特有の自然がかえって維持されるという面もあります。その点で、あまり人工化を進めると、河原の自然に特有な柔軟性が失われるおそれがあります。

多摩川の自然は、東京都全体にとって極めて貴重なものであり、都市化の進みつつある貴市におかれましても、その貴重さに変りはないと思います。

そのような現状では、多摩川の利用計画の根本を、多摩川のあるべき自然の姿を保護回復するという点におき、利用の目的も、豊かな川の自然に接するというものでなければなりません。したがって、もし利用することによって自然を失うようなことがあっては、本末転倒というべきでしょう。

以上のような点を十分考慮した上で、多摩川の自然をそのままに、それを生かした自然公園を計画されるよう要望いたします。

国立市への要望

国立市地先の多摩川は、距離的には短いのですが、対岸の日野市の比較的良好な自然と一体となって、その半分には豊かな自然が残されています。残された自然をこれ以上失うことがないよう、以下のような環境整備を実施されるよう要望します。

1. 緑川合流点付近の河原の自然の保護

緑川合流点及び府中用水取り入れ口付近の河原は、容易に人が近づけないこともあって、豊かな自然が残され、オオヨシキリ・セッカなどのほか、一年をとおして多くの野鳥の繁殖地となっています。中

・下流部において、このような豊かな自然が残されている所は、数えるほどしかありません。このような所は、後世の人々のためにもぜひ残しておいて欲しいものです。

人工的利用施設は、その利用が限られてしまいますが、自然は訪れる人々に実に多様な利用方法を許してくれるものです。都市化が急激に進む中で、次々と自然が失われてきた今、母なる自然を身近なところに求めて、私たちは多摩川を訪れるのです。

多摩川が、人々の、そしてまた野鳥たちのオアシスとして、あるいは人と自然との触れ合いの場として確保されるよう、国立市におかれましても、格段のご配慮を賜りますよう要望いたします。

2．国立市営運動場周辺の堤防上及び河川敷内の駐車場化中止の要望

特に日曜祭日には、運動場利用者の車輛が堤防上河川敷内にまでひしめき合い、野鳥の生息、植物の成長の妨げとなっているだけでなく、その往来によって、多摩川に散策に来る多くの市民にも、非常な危険を及ぼしています。

また、河川敷地内に多くの車輛が入り込むと、草が枯れ、裸地化し、雨が降ると泥沼、晴れば土ぼこりが舞い上がるなどの影響が出ています。

以上の点から、堤防上及び多摩川河川敷地内への車輛乗り入れを禁止するよう、早急に適切な処置をとられるよう強く要望します。

3．国立排水の浄化対策の促進について

府中市四谷地先に流入する国立排水は、生水をそのまま放流しているため、悪臭がひどく、多摩川の汚濁の大きな負荷となっています。

具体的にどのような浄化対策がとられているか、あるいは流域下水道計画があれば、それがどの程度進んでいるのか示していただきたいのです。そして早急に、当排水の浄化を実施されるよう要望いたします。

府中市への要望

1．用水路の整備並びに浄化についての要望

日野橋から関戸橋にかけて、三ヶ月程用水取水堰があり、そこから多摩川の水が府中市内に流入してきています。しかし、市内を流れる用水路はいずれも半ば下水化しており、フタをされている所さえあります。

用水の自然は、市民にとって身近な水辺空間となるばかりでなく、ともすれば堤防の外に閉じ込められてしまいがちな多摩川と市街地とを結ぶパイプでもあります。

用水路の使用現況を明確にすると共に、その浄化及び自然の回復を図られるよう要望します。

2．多摩川河川敷の自然の保護と回復についての要望

建設省の「多摩川河川環境管理計画」によれば、府中市地先の多摩川河川敷は、既存のグラウンド・公園等を除いては、自然志向型の機能空間となっています。当該河川敷は中流域の自然が最も良く残されている場所のひとつであり、また、交通の便も良く、市民と多摩川との触れ合いの場として格好の所です。

人工の施設では、その製作者の企画意図が一方向的に利用者に押し付けられ、限られた利用にとどまりますが、自然はそこを訪れるすべての人を受け入れ、そして事実、多くの人々はそのような自由な利用を通して、自然との触れ合いを求め、多摩川を訪れています。プラスチックのベンチよりも、河原の石の上や草原でお弁当を食べることを望んでいるのです。

府中市におかれましても、今後はこのような点を十分考慮され、人工的な造園等はせず現状の自然をそのまま生かした利用計画を立てられるよう要望します。

昭和四十七年、中流域でも屈指の自然豊かな河原を壊して、大規模なグラウンド等を数多く造成されましたが、現在そこは以前に比べて野鳥や鳴く虫の数も激減し、植生も変化し、川の生態系は破壊されてしまいました。

今後はぜひ復元へ向けての努力もしていただきたく要望します。

多摩市への要望

大栗川合流点付近の自然の保護と活用についての要望

同地域一帯は、多摩市にとっては自然環境の極めて良好な河川空間として、唯一の場所であり、さらに全都的にみても、貴重な自然地域です。

同地域は、多摩川と多摩丘陵とが接する流域中でも数少ない地域であり、そのような所にしか生息しないというカワセミの貴重な繁殖地となっています。

合流点付近は、広大なアシ原も広がり、建設省の基本計画でも、自然生態系保持空間として注目している所であって、オオヨシキリ・セッカなど、草原の鳥が営巣し、その下流大丸用水堰付近は、冬の水鳥の飛来地としても知られています。

また大栗川合流点より関戸橋にかけての河原には、カワラヨモギ・オトコヨモギ・カワラサイコ・カワラノギク・テリハノイバラ・ガガイモなど、河原特有の植物が多数生えています。ここは、交通の便の良さも手伝って、都内各地の小・中学校・高校・大学に至るまでの自然研究グループのフィールドとして、あるいは一般都民を対象とした自然観察会の開催地として、休日・平日を問わず利用されているところです。

丘陵地に多摩ニュータウンの建設が進み、残存地区においても宅地開発等によって、緑が減少している多摩市にとり、多摩川の自然の価値は日増しに高くなっています。

川の自然を損なってしまうような安易な利用に、多摩川をまかせることなく、この豊かな自然を保持していくことは、現代を生きる人たちの当然の責務だと思います。

多摩川河川敷の利用計画を立てる際にも、建設省の基本計画にもあるように、「河川でなければ果たせない機能をまず確保」された上で、今残っている多摩川の自然をそのままに保護、活用されますよう要望いたします。

多摩川水系自然保護団体協議会 加盟団体

多摩川上流の自然を守る会、はむら環境を考える会、八王子自然友の会、八王子自然保護連絡協議会、ダンプ公害から子ども達を守る会、多摩カトリック社会問題研究会、日野の自然を守る会、立川公害をなくす会、立川に森をつくる会、多摩市の自然に親しむ会、三多摩問題調査研究会、府中の自然を守る会、くさぶえ会、多摩川ぞい自動車道路反対都民協議会、多摩川の自然を守る会、住民の森運動、多摩川の自然を取り戻す会、小池しぜんの子、大田・自然を守る会

3 . 写真資料目録

柴田隆行撮影（年代順）

森田英代撮影（2002年6月～2006年11月）

*以下の目録に示すのは、スライド写真をスキャナーで電子情報化したものと、デジタルカメラで撮影した画像ファイルとの総合リストである。今回電子情報化したスライド写真は、柴田が所蔵している全体の2割弱にすぎない。森田が所蔵している写真も同様である。会員から寄せられた写真等はまだ未整理状態にある。

*この目録に掲載した画像ファイルのうち、個人情報保護法に抵触するものを除いて、すべてCDに入力し、希望者に公開する。

ただし、あえて言うまでもなく、CDから画像ファイルをコピーなどして使用する場合には、出典を明記し、また、本研究責任者に事前に連絡するなどの情報倫理が遵守されることを期待する。

住民の目で見た多摩川の35年

写真№	年	月日	分	地区	地域	位置	場所
7	1974	9月2日	11	狛江	宿河原	左岸	宿河原堰下流300m。狛江水害当日。
10	1974	9月2日	11	狛江	宿河原	左岸	教習所下流林のさらに下流から狛江水害を遠望
2	1975	6月15日	16	調布	調布	左岸	狛江市境の耕作地。木がほとんどない。狛江五本松上流護岸が新しい。流路左寄り
3	1975	6月15日	11	狛江	宿河原	左岸	宿河原堰上流グラウンド復旧工事。右岸の護岸も復旧。
4	1975	6月15日	16	調布	調布	左岸	狛江市境の不法耕作地。左は私有地、右は公有地。
5	1975	6月15日	11	狛江	宿河原	左岸	宿河原堰上流グラウンド復旧工事。
6	1975	6月15日	16	調布	調布	左岸	狛江五本松上流に小さなワンド。中州に釣り人。流路左岸。
13	1976	6月13日	16	調布	調布	左岸	狛江市境の不法耕作地。
30	1976	6月13日	14	狛江	狛江	左岸	狛江高校付近の河原で遊ぶ子ども。
36	1977	3月21日	11	狛江	宿河原	左岸	宿河原堰の高さを低くした後。
38	1977	6月19日	48	青梅	友田	右岸	友田上流、河辺から撮影。
41	1977	6月19日	48	青梅	友田	右岸	友田小学校下。小作堰建設残土の置き場となる。林がなく、学校が丸見え。
91	1978	6月11日	11	狛江	宿河原	左岸	宿河原堰下流にできた伏流水水路と浅瀬。
94	1978	6月11日	11	狛江	宿河原	左岸	宿河原堰下中州。右岸の大きな樋管はいまはない。
97	1978	6月11日	11	狛江	宿河原	左岸	宿河原堰下流の水辺。
99	1978	6月11日	11	狛江	宿河原	左岸	宿河原堰下。堰上にボート多数。島がある。堰下に小さな溜まりや水路あり。
152	1979	4月8日	50	青梅	万年橋	左岸	鮎美橋より上流方面を望む。
153	1979	4月8日	49	青梅	青梅	右岸	調布橋より下流方面を望む。
155	1979	5月13日	50	青梅	万年橋	左岸	万年橋より上流方面を望む。
164	1979	5月13日	48	青梅	友田	右岸	友田小学校下。小作堰建設残土が増水で流出したための低水護岸。
166	1979	6月3日	46	青梅	小作	左岸	多摩川橋から小作堰を望む。
170	1979	7月1日	36	昭島	昭和堰	左岸	昭和用水堰。水がほとんど流れ落ちていない。
171	1979	7月1日	35	昭島	水管橋	左岸	水管橋。だいぶ木が増えてきた。
172	1979	7月1日	33	昭島	昭島	左岸	くじら公園建設予定地。遠望の橋は多摩大橋。
180	1979	11月4日	17	調布	上河原	左岸	上河原堰付近の堤内地小段の廃棄物。
181	1979	11月4日	17	調布	上河原	左岸	上河原堰下流の堤防上。高水敷はラジコン飛行機やモトクロス場。
182	1979	11月4日	15	狛江	五本松	左岸	台風20号で倒れた五本松。
184	1980	2月3日	1	川崎	河口	右岸	左岸より右岸の味の素工場方面を見る。
186	1980	2月3日	2	大田	羽田	左岸	左岸より中州の野鳥を遠望。
187	1980	2月3日	1	川崎	河口	右岸	いすゞ自動車工場前の低水護岸がまだ新しい。
201	1980	3月26日	33	昭島	昭島	左岸	八高線鉄橋上流の野球場。
202	1980	3月26日	33	昭島	昭島	左岸	多摩大橋上流くじら公園建設直前。
203	1980	3月26日	33	昭島	昭島	左岸	八高線鉄橋下流くじら公園建設直前。
206	1980	3月26日	34	昭島	拝島	左岸	拝島橋上流。自然公園造成中。
207	1980	3月26日	34	昭島	拝島	左岸	拝島橋上流野鳥観察広場造成中。
208	1980	3月26日	34	昭島	拝島	左岸	拝島橋上流のコゴメヤナギ。簡易舗装路付近にもかつてヤナギがたくさんあった。
209	1980	3月26日	35	昭島	水管橋	左岸	水管橋下流。水管橋が遠望できる。
210	1980	3月26日	34	昭島	拝島	左岸	拝島橋上流。手前の裸地は「自然観察広場」。
211	1980	3月26日	35	昭島	水管橋	左岸	水管橋下流。いまはニセアカシア林になって見通しが悪い。
222	1980	4月13日	17	調布	上河原	左岸	京王相模原線鉄橋下流の中州付近。
240	1980	6月1日	16	調布	調布	左岸	狛江市境付近のモトクロス場。
255	1981	1月11日	17	調布	上河原	左岸	京王相模原線鉄橋下流のグラウンド。
265	1981	3月1日	23	多摩	関戸	右岸	関戸橋下流右岸より下流方面を望む。
266	1981	3月1日	22	多摩	大栗川	右岸	大栗川合流点上流より左岸側を望む。
267	1981	3月1日	22	多摩	大栗川	右岸	大栗川合流点
268	1981	3月1日	22	多摩	大栗川	右岸	大栗川合流点
226	1981	4月27日	50	青梅	万年橋	左岸	万年橋下流。右岸の丸石河原が広い。
229	1981	4月27日	49	青梅	青梅	左岸	調布橋上流河原。
230	1981	4月27日	49	青梅	青梅	左岸	調布橋より下流を見る。崖にまだマンションや人家がない。
232	1981	4月27日	49	青梅	青梅	右岸	長淵地先。
233	1981	4月27日	48	青梅	友田	右岸	友田小学校下のわき水。
235	1981	4月27日	49	青梅	青梅	右岸	長淵より青梅市総合病院方面を望む。マンションはまだない。
343	1982	8月7日	44	羽村	堰下	左岸	増水で堰を開けている羽村取水堰。
634	1982	9月19日	19	府中	是政	左岸	是政橋より下流方面を望む。釣り人が多い。
637	1982	9月19日	19	府中	是政	左岸	是政橋下流。勝手に草を刈って焼いているラジコン飛行機場。
646	1982	9月19日	19	府中	是政	左岸	是政橋下流。むかしは若い人が多かったラジコン飛行機場。
651	1982	9月19日	17	調布	上河原	左岸	京王相模原線鉄橋下流。増水により数メートル岸辺が削られた。
654	1982	9月19日	17	調布	上河原	左岸	上河原堰下流。増水後の流下物。
655	1982	9月19日	17	調布	上河原	左岸	上河原堰下流民地造園場看板を見る横山理子さん。のちりバーサイドゴルフ場に。
658	1982	9月19日	17	調布	上河原	左岸	上河原堰下流民地の造園場。増水後の流下物。モトクロスあり。
660	1982	9月19日	16	調布	調布	左岸	狛江市境付近のモトクロス場。
664	1982	9月26日	11	狛江	宿河原	左岸	宿河原堰上流。増水によりグラウンドめちゃくちゃ。
668	1982	9月26日	11	狛江	宿河原	左岸	宿河原堰下流。小さな水路などみな水没。
675	1982	9月26日	7	世田谷	二子下	左岸	グラウンド整備工事中。遠望は二子橋。

住民の目で見た多摩川の35年

写真№	年	月日	分	地区	地域	位置	場所
719	1983	7月24日	22	多摩	大栗川	右岸	警察権訓練所。
720	1983	7月24日	22	多摩	大栗川	右岸	大栗川合流点。
783	1983	11月6日	44	羽村	堰下	左岸	羽村取水堰。
784	1983	11月6日	43	羽村	草花	右岸	カワラノギク。
789	1983	11月6日	43	羽村	草花	右岸	カワラノギクを観察中。当時はロゼットを踏んでも気にならなかった。
815	1984	1月8日	12	川崎	登戸	右岸	小田急線鉄橋上流。ボート屋前の広い水面に中州ができた。
822	1984	1月8日	12	川崎	登戸	右岸	狛江五本松方面を望む。近年ここにカモは来ない。
826	1984	1月8日	12	川崎	登戸	右岸	モトクロス場造成。告発後すぐに原状復帰命令。
827	1984	1月8日	12	川崎	登戸	右岸	狛江五本松方面を望む。土の多い中州。
832	1984	1月8日	17	川崎	上河原	右岸	上河原堰下流右岸。
836	1984	1月8日	12	川崎	登戸	右岸	対岸から狛江市境付近の野火を遠望。
843	1984	4月8日	50	青梅	万年橋	左岸	万年橋より上流方面を見る。
846	1984	4月8日	50	青梅	万年橋	右岸	万年橋より上流方面を望む。左岸の藪がない。
875	1984	6月3日	23	多摩	関戸	右岸	京王線鉄橋を下流から眺める。
905	1984	12月2日	50	青梅	万年橋	左岸	万年橋から上流方面を眺める。
944	1985	1月7日	39	八王子	陸橋	右岸	合流点付近の秋川。
954	1985	1月7日	35	八王子	水管橋	右岸	水管橋下流。モトクロス。
959	1985	1月7日	35	八王子	水管橋	右岸	水管橋下流。モトクロス。
962	1985	1月7日	35	八王子	水管橋	右岸	水管橋付近。
963	1985	1月7日	37	八王子	八王子	右岸	モトクロス排除を求めるラジコン飛行機愛好者の看板。
964	1985	1月7日	35	八王子	水管橋	右岸	水管橋下流の滝ヶ原グラウンド。
966	1985	1月7日	37	八王子	八王子	右岸	拜島橋上流右岸の道路両脇の不法投棄廃棄物。
967	1985	1月7日	37	八王子	八王子	右岸	拜島橋架け替え工事中。
995	1985	4月7日	50	青梅	万年橋	左岸	万年橋より上流方面を望む。
998	1985	4月7日	50	青梅	万年橋	右岸	釜の淵。むかしの簡保宿泊所。
1000	1985	4月7日	50	青梅	万年橋	右岸	釜の淵公園内。遊歩道ができる前。
1003	1985	4月7日	49	青梅	青梅	右岸	調布橋を上流から眺める。
1006	1985	4月7日	49	青梅	青梅	右岸	調布橋上流。右岸に織物工場があった。
1007	1985	4月7日	49	青梅	青梅	右岸	調布橋上流。モトクロスの跡。
1010	1985	4月7日	49	青梅	青梅	右岸	下奥多摩橋より下流方面を望む。林中にオドリコソウがあった。
1017	1985	4月7日	48	青梅	友田	右岸	友田。右岸が増水で大きく抉られた。
1023	1985	4月7日	48	青梅	友田	右岸	友田小学校下のわき水。
1026	1985	4月7日	48	青梅	友田	右岸	多摩川橋上流。
1032	1985	4月14日	44	羽村	堰下	左岸	羽村取水堰の花祭り。
1033	1985	4月14日	44	羽村	堰下	左岸	堰下の花祭り。この日だけ放流がある。
1034	1985	4月14日	42	福生	永田	左岸	できたばかりのかに坂公園。下流お寺の前はかつて通行不能。
1035	1985	5月12日	46	青梅	小作	左岸	小作取水堰を上流から眺める。いまこの砂利河原はない。
1040	1985	5月12日	46	青梅	小作	右岸	小作堰下流から下流方面を眺める。
1042	1985	5月12日	46	青梅	小作	右岸	大多摩観光ゴルフ場付近この辺にもカワラノギクがたくさんあった。
1045	1985	5月12日	44	羽村	堰下	右岸	堰下橋より下流の公園造成中。
1046	1985	5月12日	44	羽村	堰下	右岸	堰下橋より上流方面を望む。水がほとんど流れていない。
1050	1985	5月12日	43	羽村	草花	左岸	羽村大橋下流の堤防を歩く。堤防の木はいまも残る。右岸に注目。
1051	1985	5月12日	43	羽村	草花	右岸	羽村大橋より下流方面を望む。右岸はカワラノギク自生地。
1052	1985	5月12日	42	福生	永田	左岸	かに坂公園前の下水。かつてここが多摩川の「源流」と言われた。
1054	1985	5月12日	40	福生	福生	左岸	多摩橋下流の不法廃棄物焼却場。いま福生中央公園。
1055	1985	5月12日	40	福生	福生	左岸	多摩橋下流河川敷にあった碎石場。いま福生中央公園。
1059	1985	6月2日	40	福生	福生	左岸	五日市線鉄橋上流。新堤ができたばかりのころ。
1061	1985	6月2日	40	福生	福生	左岸	五日市線鉄橋。この林の中に池があってカワセミが住んでいた。
1064	1985	6月2日	39	福生	陸橋	左岸	福生南公園。むかしから通過車両が恐かった。いまは水際を歩けない。
1066	1985	6月2日	39	福生	陸橋	左岸	福生南公園。川の中を走る車。
1067	1985	6月2日	36	昭島	昭和堰	左岸	昭和用水堰付近。河原に車が数台。
1069	1985	6月2日	36	昭島	昭和堰	左岸	昭和用水堰。
1072	1985	6月2日	35	昭島	水管橋	左岸	水管橋上流。
1073	1985	6月2日	35	昭島	水管橋	左岸	水管橋下流。いまも手前の池は残っている。
1081	1985	6月2日	34	昭島	拜島	左岸	拜島橋下流。グラウンド用盛り土が崩落した。
1088	1985	6月2日	38	昭島	日野堰	左岸	日野用水堰上流。電化前の八高線。
1089	1985	6月2日	38	昭島	日野堰	左岸	日野用水堰上流。
1090	1985	6月2日	33	昭島	昭島	左岸	八高線鉄橋上流のグラウンド造成地の水辺のり面。
1091	1985	6月2日	38	昭島	日野堰	左岸	日野用水堰下流。グラウンド造成中。建設省は盛り土50cm以内と言っているが嘘。
1093	1985	6月2日	33	昭島	昭島	左岸	八高線鉄橋下流。土丹露出の水辺。
1095	1985	6月2日	33	昭島	昭島	左岸	八高線鉄橋下流。土丹露出の水辺。
1099	1985	6月9日	38	八王子	日野堰	右岸	日野用水堰上流。
1102	1985	6月9日	38	八王子	日野堰	右岸	日野用水堰下流。むかしの魚道。
1103	1985	6月9日	37	八王子	八王子	右岸	八高線鉄橋上流。中州のニセアカシア林がまだない。

住民の目で見た多摩川の35年

写真№	年	月日	分	地区	地域	位置	場所
1106	1985	6月9日	38	八王子	日野堰	右岸	日野用水堰下流。堤内地のグラウンドは城南信用金庫のもの。いまは民家が建つ。
1108	1985	6月9日	38	八王子	日野堰	右岸	日野用水堰上流。いまも変わらない崖付近。
1110	1985	6月9日	37	八王子	八王子	右岸	清掃工場付近。
1112	1985	6月9日	37	八王子	八王子	右岸	拝島橋。
1113	1985	6月9日	37	八王子	八王子	右岸	拝島橋下流。
1114	1985	6月9日	37	八王子	八王子	右岸	拝島橋上流。はるかに水管橋を望む。
1119	1985	6月9日	37	八王子	八王子	右岸	拝島橋上流。モトクロス
1120	1985	6月9日	39	八王子	陸橋	右岸	滝ヶ原運動場の上流部。
1121	1985	6月9日	37	八王子	八王子	右岸	拝島橋上流
1123	1985	6月9日	37	八王子	八王子	右岸	拝島橋より下流方面を望む。川幅が狭い。
1125	1985	6月9日	37	八王子	八王子	右岸	八高線鉄橋上流。ディーゼル車時代。
1127	1985	6月9日	37	八王子	八王子	右岸	八高線鉄橋上流。くじら公園の植樹。
1130	1985	6月9日	31	八王子	谷地川	右岸	多摩大橋下流。堤防造成直後。
1131	1985	6月9日	36	八王子	昭和堰	右岸	昭和用水堰付近の堤防造成直後。
1155	1985	6月29日	17	調布	上河原	左岸	上河原堰上流
1156	1985	6月29日	17	調布	上河原	左岸	上河原堰上流中州。パンやヒクイナが営業していた。
1158	1985	6月29日	17	調布	上河原	左岸	上河原堰下流。できたばかりのリバーサイドゴルフ練習場。
1163	1985	6月29日	17	調布	上河原	左岸	ゴルフ場工事。堤防からの距離が短すぎるとい理由でやっと不許可に。
1164	1985	6月29日	17	調布	上河原	左岸	ゴルフ場工事
1233	1985	10月6日	32	昭島	中神	左岸	東中神
1235	1985	10月6日	32	昭島	中神	左岸	東中神
1236	1985	10月6日	32	昭島	中神	左岸	東中頭の河原を歩く横山理子さん、上原順子さん、高島君。
1240	1985	10月6日	32	昭島	中神	左岸	中央線遠望
1241	1985	10月6日	32	昭島	中神	左岸	中央線遠望。立川市の公園。
1245	1985	10月6日	32	昭島	中神	左岸	中央線鉄橋付近。低水敷にはカワラナデシコがあった。
1246	1985	10月6日	29	立川	立川	左岸	中央線鉄橋下流の公園。
1248	1985	10月6日	29	立川	立川	左岸	中央線鉄橋下流、残堀川合流点付近。
1250	1985	10月6日	29	立川	立川	左岸	残堀川合流点
1252	1985	10月6日	28	国立	国立	左岸	国立市営グラウンド上端。
1253	1985	10月6日	28	国立	国立	左岸	中央高速橋上流。国立市営グラウンド。
1255	1985	10月6日	28	国立	国立	左岸	府中市境。川辺に車がよく入っていた。
1267	1985	11月10日	23	府中	関戸	左岸	関戸橋下流の河原。
1268	1985	11月10日	23	府中	関戸	左岸	関戸橋下流
1273	1985	11月10日	21	府中	大丸堰	左岸	大丸用水堰上流。右岸ゴルフ場からゴミ投棄。手前水路に野鳥が多くいた。
1276	1985	11月10日	21	府中	大丸堰	左岸	大丸用水堰
1283	1985	11月10日	19	府中	是政	左岸	南武線鉄橋下流の府中市の「緑地」。除草後。
1286	1985	11月10日	19	府中	是政	左岸	是政橋上流。府中市の「多摩川緑地」看板。
1293	1985	11月10日	20	府中	府中下	左岸	多摩川原橋と水管橋。
1294	1985	11月10日	16	調布	調布	左岸	石原の水位観測機。
1305	1985	12月1日	17	調布	上河原	左岸	京王相模原線鉄橋下流
1309	1985	12月1日	17	調布	上河原	左岸	上河原堰。低水護岸だけ残ってゴルフ練習場撤収。
1310	1985	12月1日	17	調布	上河原	左岸	リバーサイドゴルフ練習場撤収後。
1311	1985	12月1日	14	狛江	狛江	左岸	水辺の釣り人。
1311	1985	12月1日	17	調布	上河原	左岸	リバーサイドゴルフ練習場撤収後。
1316	1985	12月1日	15	狛江	五本松	左岸	狛江五本松。かなり弱々しい。
1325	1985	12月1日	11	狛江	宿河原	左岸	宿河原堰下流
1328	1985	12月1日	7	世田谷	二子下	左岸	芝を焼いてグラウンドを整備中。
1329	1985	12月1日	13	狛江	和泉	左岸	二子橋上流。モトクロス
1331	1985	12月1日	8	世田谷	二子	左岸	二子橋上流の水辺のヨシ原。
1334	1986	1月12日	7	世田谷	二子下	左岸	第三京浜橋上流。
1335	1986	1月12日	7	世田谷	二子下	左岸	第三京浜橋上流。
1336	1986	1月12日	7	世田谷	二子下	左岸	第三京浜橋下流。掘った土をダンブが等々力へ
1337	1986	1月12日	7	世田谷	二子下	左岸	尾山台地先。桜がまだ小さい。
1339	1986	1月12日	7	世田谷	二子下	左岸	尾山台地先。水辺にアシ原があった。
1342	1986	1月12日	7	世田谷	二子下	左岸	大田区境の中州。
1343	1986	1月12日	5	大田	丸子上	左岸	多摩川台公園より「八景」の眺め。農鳥岳が見える。
1344	1986	1月12日	5	大田	丸子上	左岸	多摩川台公園より丸子橋方面を眺める。
1345	1986	1月12日	4	大田	丸子下	左岸	新幹線鉄橋下流のゴルフ場ネットが頭にかぶさる。
1349	1986	1月12日	4	大田	丸子下	左岸	新幹線鉄橋下流
1378	1986	2月2日	3	大田	六郷	左岸	六郷水門の紋章。
1379	1986	2月2日	3	大田	六郷	左岸	大師橋上流の防潮堤。
1380	1986	2月2日	3	大田	六郷	左岸	大師橋上流から上流方面の水辺を見る。
1384	1986	2月2日	1	川崎	河口	右岸	大師橋下流の干潟。ゴミが多い。
1387	1986	2月2日	1	川崎	河口	右岸	小島新田地先よりねずみ島方面を見る。

住民の目で見た多摩川の35年

写真№	年	月日	分	地区	地域	位置	場所
1388	1986	2月24日	50	青梅	万年橋	右岸	万年橋より下流方面を望む。右岸の河原が小さくなった。
1393	1986	2月24日	49	青梅	青梅	右岸	下奥多摩橋下流。左岸の新築工事現場から川に廃材を捨てている。
1394	1986	2月24日	49	青梅	青梅	右岸	長淵地先。左岸のマンション建設中。
1395	1986	2月24日	49	青梅	青梅	右岸	長淵地先。左岸のマンション建設中。
1396	1986	2月24日	48	青梅	友田	右岸	友田小学校上流。増水により右岸が削られ通行不能となった。
1397	1986	2月24日	48	青梅	友田	右岸	増水で流された護岸が川の中に並ぶ。
1399	1986	2月24日	48	青梅	友田	右岸	友田小学校地先から上流方面。この増水までは長淵から水際を歩けた。
1400	1986	2月24日	48	青梅	友田	右岸	友田小学校地先。右岸の土砂は小作堰建設残土。
1402	1986	2月24日	46	青梅	小作	右岸	大多摩観光ゴルフ場付近から羽村草花丘陵を眺める。雪が残る。
1406	1986	2月24日	43	羽村	草花	左岸	羽村大橋より下流方面を望む。右岸永田地区の林が少ない。
1408	1986	2月24日	40	福生	福生	左岸	碎石場をつぶして河川敷造成中。
1410	1986	2月24日	40	福生	福生	左岸	多摩橋下流。不法廃棄物焼却場を移して堤防造成中。
1411	1986	2月24日	40	福生	福生	左岸	多摩橋下流。不法廃棄物焼却場を移して堤防造成中。
1412	1986	2月24日	40	福生	福生	左岸	五日市線鉄橋上流の高水敷。いま福生南公園下流端。
1414	1986	3月16日	18	稲城	稲城	右岸	稲田堤のボート屋。
1421	1986	3月16日	17	稲城	上河原	右岸	上河原堰上流
1434	1986	3月16日	11	川崎	宿河原	右岸	水道橋下流。ボート屋。対岸の三井アパート改築中。
1435	1986	3月16日	11	川崎	宿河原	右岸	宿河原堰上流にボートがたくさん出ている。
1436	1986	3月16日	11	川崎	宿河原	右岸	小田急線鉄橋下流。ボートは小田急線の上流へ。
1438	1986	3月16日	11	川崎	宿河原	右岸	登戸下流
1439	1986	3月16日	11	川崎	宿河原	右岸	宿河原堰回転部分。
1441	1986	3月16日	11	川崎	宿河原	右岸	堰下の水辺にはいろいろな生物がいた。
1467	1986	4月13日	23	多摩	関戸	右岸	関戸橋
1469	1986	4月13日	23	多摩	関戸	右岸	関戸橋下流。遊歩道ができ始める。
1470	1986	4月13日	23	多摩	関戸	右岸	関戸橋下流の水制。
1472	1986	4月13日	23	多摩	関戸	右岸	関戸橋下流。遊歩道。この頃カワラノギクが全滅した。
1473	1986	4月13日	23	多摩	関戸	右岸	関戸橋下流の高水敷。
1474	1986	4月13日	22	多摩	大栗川	右岸	大栗川合流点付近。
1478	1986	4月13日	22	多摩	大栗川	右岸	大栗川合流点。上のゴルフ場から土砂投げ捨て。
1479	1986	4月13日	22	多摩	大栗川	右岸	大栗川合流点。この頃は南武線鉄橋方面が見渡せた。
1485	1986	4月13日	23	多摩	関戸	右岸	関戸橋下流。遊歩道と木道ができ、カワラノギク消える。
1512	1986	6月8日	7	世田谷	二子下	左岸	尾山台地先
1681	1986	11月8日	21	府中	大丸堰	左岸	府中の武蔵野の森がある辺り。
1686	1986	11月8日	21	府中	大丸堰	左岸	府中の武蔵野の森がある辺り。
1687	1986	11月8日	21	府中	大丸堰	左岸	府中の武蔵野の森がある辺り。
1690	1986	11月8日	21	府中	大丸堰	左岸	府中の武蔵野の森がある辺り。
1700	1986	11月8日	21	府中	大丸堰	左岸	大丸用水堰上流。左岸の水路に水鳥が棲息していた。
1701	1986	11月8日	23	府中	関戸	左岸	関戸橋下流。
1703	1986	11月8日	23	府中	関戸	左岸	関戸橋下流。いま郵便局がある辺り。
1705	1986	11月8日	25	府中	府中上	左岸	京王線鉄橋上流。
1706	1986	11月8日	23	府中	関戸	左岸	関戸橋上流。
1708	1986	11月8日	25	府中	府中上	左岸	府中五本松付近。浅川合流点付近。
1726	1986	12月21日	31	日野	谷地川	右岸	谷地川合流点
1727	1986	12月21日	31	八王子	谷地川	右岸	多摩大橋下流。谷地川合流点の堤防造成中。
1729	1986	12月21日	31	日野	谷地川	右岸	中央線上流。谷地川合流点付近。
1730	1986	12月21日	31	日野	谷地川	右岸	中央線上流。谷地川合流点付近。まだ中州の林がない。
1740	1986	12月21日	31	八王子	谷地川	右岸	谷地川合流点堤防造成中。
1743	1986	12月21日	31	日野	谷地川	右岸	中央線上流。谷地川合流点付近。谷地川。
1744	1986	12月21日	31	日野	谷地川	右岸	中央線のすぐ上流。
1749	1987	1月11日	31	八王子	谷地川	右岸	谷地川合流点。堤防造成中。
1751	1987	1月11日	31	八王子	谷地川	右岸	谷地川合流点
1751	1987	1月11日	31	八王子	谷地川	右岸	谷地川の合流点付近の水辺。
1752	1987	1月11日	31	八王子	谷地川	右岸	谷地川合流点
1754	1987	1月11日	31	八王子	谷地川	右岸	谷地川合流点付近。
1758	1987	2月1日	21	稲城	大丸堰	右岸	武蔵野線上流
1761	1987	2月1日	21	稲城	大丸堰	右岸	大丸用水堰下流。左岸に新しい低水護岸が見える。
1762	1987	2月1日	21	稲城	大丸堰	右岸	大丸用水堰下流。遠くのビル群は聖蹟桜ヶ丘。
1764	1987	2月1日	22	多摩	大栗川	右岸	大栗川合流点下流。防火のためオギ原がすっかり刈られた。
1775	1987	2月1日	22	多摩	大栗川	右岸	大栗川合流点。
1787	1987	3月7日	17	調布	上河原	左岸	京王相模原線鉄橋下流。いまほどグラウンド整備がされていない。
1788	1987	3月7日	17	調布	上河原	左岸	上河原堰上流。中州の木はまだない。
1789	1987	3月7日	17	調布	上河原	左岸	リバーサイド跡地。まだ遺物がある。
1790	1987	3月7日	16	調布	調布	左岸	玉川排水樋管改築工事と看板にあるが、堤防拡幅工事でないのか。
1791	1987	3月7日	15	狛江	五本松	左岸	狛江五本松

住民の目で見た多摩川の35年

写真№	年	月日	分	地区	地域	位置	場所
1823	1987	3月15日	49	青梅	青梅	右岸	調布橋下流。
1825	1987	3月15日	49	青梅	青梅	右岸	調布橋上流。河原から上の駐車場に上がるあたり。
1855	1987	4月5日	50	青梅	万年橋	左岸	万年橋上流。
1863	1987	4月5日	50	青梅	万年橋	右岸	鮎美橋より上流の河原。
1924	1987	11月1日	44	羽村	堰下	右岸	羽村取水堰。水の放流が或る程度あった。
1931	1987	11月1日	43	羽村	草花	右岸	羽村大橋下流。自生のカワラノギクが踏むほどあった。
1932	1987	11月1日	43	羽村	草花	右岸	羽村大橋下流。自生のカワラノギクが踏むほどあった。
1934	1987	11月1日	43	羽村	草花	右岸	羽村大橋下。観察会の様子。
1936	1987	11月1日	43	羽村	草花	右岸	自生のカワラノギク。やや水分不足気味か、これが本来の姿か。
1937	1987	11月1日	43	羽村	草花	右岸	羽村大橋下流。自生のカワラノギクが踏むほどあった。
1941	1987	11月1日	43	あきる野	草花	右岸	タコノアシが生えるような小さな池がたくさんあった。
1948	1987	11月1日	42	あきる野	永田	右岸	永田橋下流。右岸崖の護岸ができ始めた。
1949	1987	11月1日	42	あきる野	永田	右岸	永田橋下流。柳山公園を望む。
1950	1987	11月1日	42	あきる野	永田	右岸	永田橋下流。右岸にまだ林がない。
1995	1988	1月10日	37	八王子	八王子	右岸	滝山城址より下流遠望。拜島橋など。右岸の緑は治水用に植えた笹の林。
1997	1988	1月10日	39	八王子	陸橋	右岸	滝山城址より高月遠望。いまも変わらない景色。
2000	1988	1月10日	35	八王子	水管橋	右岸	水管橋付近
2004	1988	1月10日	35	八王子	水管橋	右岸	水管橋付近
2006	1988	1月10日	35	八王子	水管橋	右岸	水管橋下流の水辺。いまほど深掘れしていない。
2009	1988	2月7日	4	大田	丸子下	左岸	東海道線鉄橋
2015	1988	2月7日	4	大田	丸子下	左岸	京浜急行鉄橋下流。
2017	1988	2月7日	3	大田	六郷	左岸	六郷土手のアシ原。
2018	1988	2月7日	3	大田	六郷	左岸	六郷橋下流。まだホームレスが少ししかなかった。
2019	1988	2月7日	3	大田	六郷	左岸	六郷土手のアシ原の中の木道。
2021	1988	2月7日	3	大田	六郷	左岸	六郷土手。アシ原と、パンがいた池。
2022	1988	2月7日	3	大田	六郷	左岸	六郷土手のアシ原と干潟。
2023	1988	2月7日	3	大田	六郷	左岸	六郷土手のヒメガマ群落。
2025	1988	2月7日	3	大田	六郷	左岸	六郷土手の干潟とアシ原。この辺にはホームレスはなかった。
2029	1988	2月7日	3	大田	六郷	左岸	大師橋上流。干潟が広がる。
2030	1988	2月7日	3	大田	六郷	左岸	大師橋上流。干潟が広がる。中州にアシ原もある。
2033	1988	4月3日	1	川崎	河口	右岸	大師橋下流。ハゼ釣りの小舟がたくさん出ている。
2034	1988	4月3日	1	川崎	河口	右岸	いすゞ自動車工場付近の土手。
2036	1988	4月3日	1	川崎	河口	右岸	カジイチゴの群落。
2038	1988	4月3日	1	川崎	河口	右岸	多摩運河合流点。漂着ゴミが多い。
2039	1988	4月3日	1	川崎	河口	右岸	最下流。羽田のホテルはもうない。
2051	1988	4月3日	1	川崎	河口	右岸	干潟ゴルフ。
2071	1988	4月3日	1	川崎	河口	右岸	河口付近のアシ原。
2075	1988	4月3日	3	大田	六郷	左岸	大師橋より上流の干潟。
2077	1988	4月3日	3	大田	六郷	左岸	大師橋より上流方面を望む。いまは林とHLが立ち並ぶ。
2082	1988	4月3日	2	大田	羽田	左岸	漁師町の波止場。いまほど構造物がない。
2084	1988	4月3日	3	大田	六郷	左岸	大師橋より上流。ホームレスも木もないアシ原と干潟。
2089	1988	4月3日	3	大田	六郷	左岸	大師橋上流の水際の干潟。
2095	1988	4月3日	3	大田	六郷	左岸	六郷土手。干潟が大きかった。
2098	1988	4月3日	3	大田	六郷	左岸	人とバイクと自転車で混み合う、六郷橋付近の堤防上。
2103	1988	4月3日	4	大田	丸子下	左岸	河川敷に犇めく駐車。歩行者が危険にさらされている。
2105	1988	6月5日	4	大田	丸子上	左岸	東横線鉄橋付近。調布堰の泡はほとんどない。
2106	1988	6月5日	5	大田	丸子上	左岸	多摩川台公園からの多摩川八景。
2109	1988	6月5日	5	大田	丸子上	左岸	台公園地先の水辺から東横線鉄橋方面を眺める。
2113	1988	6月5日	5	大田	丸子上	左岸	巨人軍ランド付近の中州。
2119	1988	6月5日	7	世田谷	二子下	左岸	第三京浜橋下流。何のための柵か。
2121	1988	6月5日	7	世田谷	二子下	左岸	等々力地先の異様な人工公園。
2124	1988	6月5日	7	世田谷	二子下	左岸	等々力地先。河原に車が多かった。
2126	1988	6月5日	7	世田谷	二子下	左岸	第三京浜橋付近。河原に車が入っていた。
2127	1988	6月5日	7	世田谷	二子下	左岸	第三京浜橋付近。河原に車が多かった。
2128	1988	6月5日	7	世田谷	二子下	左岸	第三京浜橋付近。左岸から右岸のゴルフ場を見る。
2129	1988	6月5日	7	世田谷	二子下	左岸	河原のくだらない人工公園。
2130	1988	6月5日	7	世田谷	二子下	左岸	第三京浜橋付近から二子橋を望む。
2133	1988	6月5日	7	世田谷	二子下	左岸	第三京浜橋付近。モトクロス。
2136	1988	6月5日	9	世田谷	兵庫島	左岸	兵庫島の池ができ始めた頃の人出。
2138	1988	6月5日	9	世田谷	兵庫島	左岸	兵庫島。人工池ができ始めた頃。
2142	1988	6月5日	8	世田谷	二子	左岸	鎌田運動場とその砂塵。
2146	1988	6月5日	10	世田谷	二子上	左岸	東名高速道橋下流の新しい低水護岸。
2147	1988	6月5日	8	世田谷	二子	左岸	新二子橋上流のグラウンド。
2149	1988	6月5日	10	世田谷	二子上	左岸	東名高速橋下流

住民の目で見た多摩川の35年

写真№	年	月日	分	地区	地域	位置	場所
2150	1988	6月5日	10	世田谷	二子上	左岸	警視庁訓練所でモトクロス訓練？
2152	1988	6月5日	10	世田谷	二子上	左岸	東名高速橋上流の水辺付近の畑。遠くにモトクロス練習と目黒区グラウンド。
2158	1988	6月5日	10	世田谷	二子上	左岸	東名高速橋のすぐ上流。河原に車が多かった。
2159	1988	6月5日	11	狛江	宿河原	左岸	宿河原堰下流
2160	1988	7月3日	14	狛江	狛江	左岸	小田急線鉄橋上流付近。
2161	1988	7月3日	14	狛江	狛江	左岸	狛江高校前。この辺の池はまだある。
2164	1988	7月3日	14	狛江	狛江	左岸	狛江高校前の池。
2165	1988	7月3日	14	狛江	狛江	左岸	狛江高校前。右岸の松林の眺め良い。
2167	1988	7月3日	15	狛江	五本松	左岸	狛江五本松上流付近から上流方向を見る。
2172	1988	7月3日	14	狛江	狛江	左岸	調布市境付近の堤防上。人とバイクが轟めく。
2178	1988	7月3日	16	調布	調布	左岸	モトクロス
2179	1988	7月3日	17	調布	上河原	左岸	リバーサイド跡地に出没するゴルファー。
2180	1988	7月3日	17	調布	上河原	左岸	リバーサイドゴルフ場跡。
2189	1988	7月3日	17	調布	上河原	左岸	上河原堰上流。中州が上流まで続いていた。
2196	1988	7月3日	17	調布	上河原	左岸	上河原堰上流。右岸の貸しボート屋が賑わっていた。
2204	1988	7月3日	16	調布	調布	左岸	京王相模原線鉄橋上流。武蔵野の路ができた。
2205	1988	7月3日	16	調布	調布	左岸	多摩川原橋上流の低水護岸付近。
2211	1988	7月3日	20	府中	府中下	左岸	府中市境付近の河原でゴルフをする人が多かった。
2263	1988	9月26日	27	日野	万願寺	右岸	万願寺地先からやや増水した左岸方面を見る。
2264	1988	9月26日	30	日野	日野	右岸	日野橋より下流方面を眺める。
2271	1988	10月2日	19	府中	是政	左岸	南武線下流のオギ原。
2277	1988	10月2日	20	府中	府中下	左岸	緑地という名の公園でラクロスをしている人たち。
2278	1988	10月2日	23	府中	関戸	左岸	京王線鉄橋下流。カワラナデシコがたくさんあったところ。
2280	1988	10月2日	26	府中	府中四	左岸	府中四谷付近。オオキトンボの生息地があった。
2281	1988	10月2日	25	府中	府中上	左岸	京王線鉄橋上流。府中四谷方面。
2285	1988	10月2日	25	府中	府中上	左岸	浅川合流点付近
2286	1988	10月2日	25	府中	府中上	左岸	府中五本松付近。無断でゴルフ用に芝を張る人がいた。
2288	1988	10月2日	25	府中	府中上	左岸	浅川合流点付近。府中五本松辺り。
2291	1988	10月2日	25	府中	府中上	左岸	本宿用水堰。まだ魚道がない。
2297	1988	10月2日	28	国立	国立	左岸	市営運動場。
2300	1988	10月30日	24	多摩	多摩	右岸	一の宮公園
2301	1988	10月30日	24	多摩	多摩	右岸	京王線鉄橋上流の水辺。
2302	1988	10月30日	23	多摩	関戸	右岸	関戸橋下流
2305	1988	10月30日	23	多摩	関戸	右岸	関戸橋下流
2308	1988	10月30日	22	多摩	大栗川	右岸	大栗川合流点。
2309	1988	11月6日	30	日野	日野	右岸	日野橋下流。釣り人が多い。
2311	1988	11月6日	29	立川	立川	左岸	日野橋下流の床止め。
2315	1988	11月6日	29	立川	立川	左岸	日野橋上流の堤内地グラウンド。
2317	1988	11月6日	29	立川	立川	左岸	中央線下流の河川敷グラウンド。
2318	1988	11月6日	29	立川	立川	左岸	中央線下流の河川敷グラウンド。
2323	1988	11月6日	32	昭島	中神	左岸	多摩大橋下流、東中神の河原。
2325	1988	11月6日	32	昭島	中神	左岸	東中神の堤防上車道。人と自転車と車が細い堤防の上を通っていた。
2327	1988	11月6日	32	昭島	中神	左岸	東中神の堤防上車道。
2328	1988	11月6日	32	昭島	中神	左岸	東中神。多摩大橋下流の土丹。
2329	1988	11月6日	32	昭島	中神	左岸	多摩大橋下流の水辺。
2332	1988	11月6日	32	昭島	中神	右岸	多摩大橋より下流方面を望む。ニセアカシア林が少ない。
2334	1988	11月6日	33	昭島	昭島	右岸	多摩大橋より八高線鉄橋方面を望む。変化に富む水辺。
2365	1988	12月4日	33	昭島	昭島	左岸	多摩大橋上流くじら公園。
2367	1988	12月4日	33	昭島	昭島	左岸	八高線下流。土丹のモトクロス。
2368	1988	12月4日	33	昭島	昭島	左岸	八高線下流。土丹のモトクロス。
2372	1988	12月4日	33	昭島	昭島	左岸	八高線下流の水辺。
2376	1988	12月4日	33	昭島	昭島	左岸	八高線下流の水辺とモトクロス。
2378	1988	12月4日	33	昭島	昭島	左岸	八高線下流。土丹のモトクロス。
2382	1988	12月4日	36	昭島	昭和堰	左岸	昭和用水堰の付け根の蛇籠護岸。
2388	1988	12月4日	34	昭島	拝島	左岸	拝島橋下流の水辺。
2390	1988	12月4日	34	昭島	拝島	左岸	拝島橋下流の河川敷内の畑。いま墓地建設が問題になっているところ。
2391	1988	12月4日	38	昭島	日野堰	左岸	日野用水堰付近の堤防上を上流へ。
2394	1988	12月4日	34	昭島	拝島	左岸	拝島自然公園のコゴメヤナギ。
2395	1988	12月4日	34	昭島	拝島	左岸	拝島自然公園の入口付近。
2400	1989	1月8日	34	昭島	拝島	左岸	拝島自然公園のコゴメヤナギ。
2400	1989	1月8日	34	昭島	拝島	左岸	拝島自然公園のコゴメヤナギ。
2406	1989	1月8日	34	昭島	拝島	左岸	拝島自然公園上流付近から右岸の滝山丘陵を望む。
2409	1989	1月8日	36	昭島	昭和堰	左岸	昭和用水堰下流の堤防。
2410	1989	1月8日	36	昭島	昭和堰	左岸	いわゆる信玄堤。

住民の目で見た多摩川の35年

写真№	年	月日	分	地区	地域	位置	場所
2413	1989	1月8日	36	昭島	昭和堰	左岸	昭和用水堰上流。むかしは多摩川にオナガガモが多かった。
2416	1989	1月8日	36	昭島	昭和堰	左岸	昭和用水堰上流の河原。
2420	1989	1月8日	39	福生	睦橋	左岸	福生南公園の駐車場のゴミ。
2423	1989	1月8日	33	昭島	昭島	左岸	五日市線鉄橋下流付近。当時まだ睦橋はなかった。
2427	1989	2月5日	40	福生	福生	左岸	多摩橋上流市営プール付近から右岸の崖を望む。
2428	1989	2月5日	42	福生	永田	左岸	永田橋から上流方向。
2429	1989	2月5日	42	福生	永田	左岸	永田橋から下流を見る。礫の調査をしていた。
2430	1989	2月5日	42	あきる野	永田	右岸	永田橋。崖の護岸が並ぶ。水辺のニセアカシアがまだまったくない。
2433	1989	2月5日	40	福生	福生	左岸	カニ坂公園の下水口付近の親子。
2434	1989	2月5日	43	羽村	草花	左岸	羽村大橋下流。左岸の河原が広がった。
2439	1989	2月5日	43	羽村	草花	左岸	羽村大橋下流。カワラノギク自生地を望む。
2444	1989	2月5日	43	羽村	草花	左岸	羽村大橋下流右岸の護岸工事中。
2447	1989	2月5日	44	羽村	堰下	左岸	羽村堰の柴堰。
2451	1989	2月5日	45	羽村	堰上	右岸	羽村堰上流、ホタル池造成。
2455	1989	2月5日	45	羽村	堰上	右岸	羽村堰上流。ホタル池造成。
2456	1989	2月5日	45	羽村	堰上	右岸	羽村堰上流。低水敷で水路補整工事？
2457	1989	2月5日	45	羽村	堰上	右岸	博物館上流の水辺の通行は崖の上をへずって歩いた。
2460	1989	2月5日	46	青梅	小作	右岸	阿蘇神社附近の水辺。
2462	1989	2月5日	45	羽村	堰上	右岸	羽村草花丘陵の河岸断崖。
2464	1989	2月5日	46	青梅	小作	右岸	小作堰下流の河原。
2466	1989	2月5日	46	青梅	小作	右岸	小作堰下流
2469	1989	2月5日	48	青梅	友田	左岸	多摩川橋より上流方面を望む。圏央道左岸側工事中
2470	1989	2月5日	48	青梅	友田	右岸	多摩川橋より上流方面を望む。ニセアカシア林が少ない。
2471	1989	2月5日	48	青梅	友田	右岸	多摩川橋より上流方面を望む。見通しが良い。
2473	1989	2月5日	48	青梅	友田	左岸	いま圏央道橋がある辺り。青梅市営運動場最下流端の残土置き場。
2489	1989	3月5日	48	青梅	友田	右岸	多摩川橋より上流方面を望む。見通しがよい。
2491	1989	3月5日	48	青梅	友田	右岸	友田付近。見通しが良い。
2493	1989	3月5日	48	青梅	友田	右岸	友田より左岸の圏央道工事を望む。
2493	1989	3月5日	48	青梅	友田	右岸	友田小学校付近の河原。
2494	1989	3月5日	48	青梅	友田	右岸	友田。わき水付近。
2502	1989	3月5日	48	青梅	友田	右岸	友田上流。崖の上から廃棄物が投げ捨てられている。
2503	1989	3月5日	48	青梅	友田	右岸	友田上流。水際は歩けない。
2504	1989	3月5日	48	青梅	友田	右岸	友田上流。水際は歩けない。
2505	1989	3月5日	48	青梅	友田	右岸	友田小学校下。鮎釣り解禁日で車が多い。
2509	1989	3月5日	49	青梅	青梅	右岸	下奥多摩橋下流。釣り人多い。
2511	1989	3月5日	49	青梅	青梅	左岸	調布橋架け替え工事中。
2513	1989	3月5日	49	青梅	青梅	左岸	調布橋より上流方面を望む。釣り人多い。中州あり。
2516	1989	3月5日	50	青梅	万年橋	左岸	万年橋より上流方面。左岸の水路変更工事中。
2524	1989	4月9日	11	狛江	宿河原	左岸	宿河原堰上流の水辺の柳。
2579	1989	5月14日	44	羽村	堰下	右岸	羽村取水堰下流。
2580	1989	5月14日	44	羽村	堰下	右岸	羽村人道橋から羽村大橋方面を眺める。その下流のK19自生地付近に注目。
2581	1989	5月14日	44	羽村	堰下	右岸	羽村人道橋から上流右岸の池付近。
2587	1989	5月14日	45	羽村	堰上	右岸	羽村堰脇のホタル池完成。この年の増水で全滅。
2608	1989	9月9日	47	青梅	河辺	左岸	河辺
2609	1989	9月9日	47	青梅	河辺	左岸	河辺の河原で水遊びをする子どもが多かった。
2610	1989	9月9日	47	青梅	河辺	左岸	河辺の左岸よりの小さな池で遊ぶ子どもたち。
2613	1989	11月12日	45	羽村	堰上	右岸	羽村堰上流右岸の池で遊ぶ林陽一君。
2621	1990	1月7日	14	狛江	狛江	右岸	多摩水道橋上流
2623	1990	1月7日	13	狛江	和泉	左岸	砂埃が舞い上がる小田急線鉄橋下流の狛江市営運動場。
2629	1990	2月4日	44	羽村	堰下	右岸	羽村第一床止め工事中。
2637	1990	2月4日	44	羽村	堰下	左岸	羽村堰下流で工事中。
2722	1990	6月17日	1	川崎	河口	右岸	カジイチゴの群落がある辺りの河口風景。
2804	1990	11月18日	13	狛江	和泉	左岸	多摩水道橋下で釣りをする人。
2808	1990	11月18日	15	狛江	五本松	左岸	狛江五本松下流付近の堤防上。
2811	1990	11月18日	14	狛江	狛江	左岸	右岸のアパート群
2816	1990	11月18日	15	狛江	五本松	左岸	狛江五本松。根元でバーベキューをする人がいた。
2860	1991	1月20日	21	稲城	大丸堰	右岸	武蔵野線下流
2864	1991	1月20日	21	稲城	大丸堰	右岸	大丸用水堰下流。
2865	1991	1月20日	21	稲城	大丸堰	右岸	大丸用水堰下流。処理水合流。
2870	1991	1月20日	22	多摩	大栗川	右岸	大栗川合流点下流。モトクロスが激しかった。
2872	1991	1月20日	22	多摩	大栗川	右岸	大栗川合流点下流のモトクロス。
2873	1991	1月20日	22	多摩	大栗川	右岸	大栗川合流点
2883	1991	1月27日	10	世田谷	二子上	左岸	東名高速橋下流
2884	1991	1月27日	8	世田谷	二子	左岸	二子橋上流

住民の目で見た多摩川の35年

写真№	年	月日	分	地区	地域	位置	場所
2885	1991	1月27日	10	世田谷	二子上	左岸	東名高速道橋下流
2889	1991	1月27日	10	世田谷	二子上	左岸	東名高速道橋上流。高水敷の駐車が多い。
2890	1991	1月27日	10	世田谷	二子上	左岸	東名高速道橋上流の私有地。畑や残土や。
2891	1991	1月27日	10	世田谷	二子上	左岸	砧上浄水場付近。堤防脇の廃棄物。
2898	1991	4月21日	10	世田谷	二子上	左岸	東名高速道橋上流。モトクロス。
2898	1991	4月21日	10	世田谷	二子上	左岸	東名高速道橋上流のモトクロス。
2901	1991	4月21日	10	世田谷	二子上	左岸	東名高速道橋上流。水辺の駐車と人。
2904	1991	4月21日	10	世田谷	二子上	左岸	東名高速道橋上流。私有地と駐車場。
2906	1991	4月21日	10	世田谷	二子上	左岸	東名高速道橋上流の私有地とモトクロス練習？
2907	1991	4月21日	10	世田谷	二子上	左岸	警視庁訓練所でモトクロス訓練？
2909	1991	4月21日	10	世田谷	二子上	左岸	東名高速道橋上流の駐車場造成？
2910	1991	4月21日	10	世田谷	二子上	左岸	東名高速道橋下流。スーパー堤防の初期。
2912	1991	4月21日	8	世田谷	二子	左岸	二子橋上流。廃棄物？
2919	1991	4月21日	8	世田谷	二子	左岸	二子橋上流のモトクロス。
2924	1991	4月21日	7	世田谷	二子下	左岸	第三京浜橋上流の護岸と高水敷。
2953	1991	6月16日	50	青梅	万年橋	左岸	柳淵橋下流。ライオンズマンション建設中。
2965	1991	6月16日	49	青梅	青梅	右岸	調布橋上流。
2966	1991	6月16日	49	青梅	青梅	右岸	調布橋上流。釣り人多い。
2971	1991	6月16日	49	青梅	青梅	右岸	下奥多摩橋より下流方面。
2972	1991	6月16日	49	青梅	青梅	右岸	下奥多摩橋より下流方面。
2973	1991	6月16日	49	青梅	青梅	右岸	下奥多摩橋より下流方面を望む。丸石河原広い。
2977	1991	8月24日	52	水源	水源		丹波山村
3046	1991	10月20日	23	府中	関戸	左岸	関戸橋上流
3047	1991	10月20日	23	府中	関戸	左岸	京王線鉄橋下流
3050	1991	10月20日	25	府中	府中上	左岸	京王線鉄橋上流
3051	1991	10月20日	26	府中	府中四	左岸	府中四谷付近。まだ池が残っている。
3053	1991	10月20日	26	府中	府中四	左岸	府中四谷付近。河原の真ん中はラジコン基地か？
3054	1991	10月20日	26	府中	府中四	左岸	府中四谷付近。京浜工事事務所合同視察。
3057	1991	10月20日	25	府中	府中上	左岸	本宿用水堰。まだ魚道がない。
3059	1991	10月20日	25	府中	府中上	左岸	中央高速道橋下流の河原。
3060	1991	10月20日	28	国立	国立	左岸	国立市営運動場。
3063	1991	10月20日	28	国立	国立	左岸	国立市営運動場上流は堤防付近の民地の間を抜けて行くしかなかった。
3136	1991	11月17日	44	羽村	堰下	左岸	羽村堰下橋から上流
3139	1991	11月17日	43	羽村	草花	右岸	羽村大橋下のカワラノギク自生地。
3143	1991	11月17日	43	羽村	草花	右岸	チドリとサギとネズミ？の足跡。
3145	1991	11月17日	42	あきる野	永田	右岸	永田地区のタコノアシ。
3146	1991	11月17日	42	あきる野	永田	右岸	永田橋上流の水辺。
3148	1991	11月17日	42	あきる野	永田	右岸	永田地区。タコノアシがある辺り。
3160	1991	11月17日	40	福生	福生	左岸	福生中央公園ができたばかりの頃。五日市線鉄橋上流。
3161	1991	11月17日	40	福生	福生	左岸	福生中央公園ができたばかりの頃。
3166	1991	11月17日	40	福生	福生	左岸	五日市線鉄橋下流。不法耕作地。
3169	1991	11月17日	40	福生	福生	左岸	五日市線鉄橋下流。池によくカワセミが来ていた。
3177	1991	11月17日	40	福生	福生	左岸	五日市線鉄橋下流から右岸を眺める。
3178	1991	11月17日	40	福生	福生	左岸	五日市線鉄橋下流
3181	1992	1月19日	46	青梅	小作	右岸	左岸の阿蘇神社附近を眺める。
3183	1992	1月19日	46	青梅	小作	左岸	小作堰下流
3187	1992	1月19日	48	青梅	友田	右岸	友田河岸。ほとんど丸石河原。
3188	1992	1月19日	48	青梅	友田	右岸	友田。わき水があった辺りが造成された。
3189	1992	1月19日	48	青梅	友田	右岸	友田小学校付近。蛇籠護岸の整備。
3191	1992	1月19日	48	青梅	友田	右岸	友田の公園造成前。
3192	1992	1月19日	48	青梅	友田	右岸	友田の公園造成直前。
3194	1992	1月19日	49	青梅	青梅	右岸	下奥多摩橋下流
3195	1992	1月19日	49	青梅	青梅	右岸	下奥多摩橋より下流方面を望む。まだ丸石河原広い。
3200	1992	2月16日	4	大田	丸子下	左岸	新幹線鉄橋下流のゴルフネット。
3203	1992	2月16日	4	大田	丸子下	左岸	グラウンド水辺まで迫る。
3206	1992	2月16日	4	大田	丸子下	左岸	新幹線鉄橋下流。グラウンド水辺まで迫る。
3208	1992	2月16日	4	大田	丸子下	左岸	水際のネット。
3209	1992	2月16日	4	大田	丸子下	左岸	水際のネット。
3211	1992	2月16日	4	大田	丸子下	左岸	グラウンド水辺まで迫る。
3212	1992	2月16日	4	大田	丸子下	左岸	水際まで占用する野球。
3216	1992	2月16日	4	大田	丸子下	左岸	ガス橋下流
3218	1992	2月16日	4	大田	丸子下	左岸	ガス橋下流。低水護岸の測量開始。
3225	1992	2月16日	4	大田	丸子下	左岸	京浜急行鉄橋下流。いろいろな生物がいておもしろかった。
3226	1992	2月16日	4	大田	丸子下	左岸	ガス橋下流

住民の目で見た多摩川の35年

写真№	年	月日	分	地区	地域	位置	場所
3276	1992	5月17日	1	川崎	河口	右岸	ねずみ島方面。
3292	1992	6月21日	23	府中	関戸	左岸	関戸橋下流のコスモス畑。
3298	1992	6月21日	23	府中	関戸	左岸	関戸橋下流
3341	1992	11月15日	4	川崎	丸子下	右岸	多摩川大橋より上流方面を望む。六郷水門。干潟広い。
3345	1992	11月15日	1	川崎	河口	右岸	大師橋より下流方面を望む。橋下のグラウンド造成中。
3361	1992	12月6日	3	大田	六郷	左岸	大師橋上流水辺のアシ原は地域の人が防火用に焼き払っていた。
3363	1992	12月6日	3	大田	六郷	左岸	この野焼きについて京浜工事事務所に聞いても、知らないと言う。
3365	1992	12月6日	3	大田	六郷	左岸	六郷土手の干潟。
3372	1992	12月6日	3	大田	六郷	左岸	六郷土手付近の水上を走るモーターボート。
3373	1992	12月6日	4	大田	丸子下	左岸	野焼きされてすっかり刈り払われた水辺のアシ原。多摩川大橋上流。
3377	1992	12月6日	4	大田	丸子下	左岸	新幹線鉄橋下流のゴルフ場のネット。
3453	1993	1月10日	4	大田	丸子上	左岸	東横線鉄橋架け替え工事中。
3454	1993	1月10日	5	大田	丸子上	左岸	多摩川台公園より八景の眺め。中州が小さくなった。
3455	1993	1月10日	5	大田	丸子上	左岸	巨人軍グラウンド付近の岸辺散策路。
3458	1993	1月10日	5	大田	丸子上	左岸	巨人軍グラウンド付近の中州のユリカモメヤカモ。
3459	1993	1月10日	5	大田	丸子上	左岸	巨人軍グラウンド付近の巨石護岸。
3462	1993	1月10日	5	大田	丸子上	左岸	大田区境の岸辺散策路。
3477	1993	2月7日	10	世田谷	二子上	左岸	区境のグラウンドの砂埃。
3479	1993	2月7日	8	世田谷	二子	左岸	二子橋上流のモトクロス。
3482	1993	2月7日	10	世田谷	二子上	左岸	東名高速道橋下流の水辺。
3484	1993	2月7日	10	世田谷	二子上	左岸	東名高速道橋上流。緊急用道路と舗装し直した堤防。
3486	1993	2月7日	10	世田谷	二子上	左岸	東名高速道橋上流。警視庁の訓練施設。
3488	1993	2月7日	13	狛江	和泉	左岸	世田谷区境付近のモトクロス。
3489	1993	2月7日	13	狛江	和泉	左岸	狛江市駒井町地先小段の花壇造成中。
3491	1993	2月7日	14	狛江	狛江	左岸	多摩水道橋架け替え工事中
3492	1993	2月7日	14	狛江	狛江	左岸	狛江高校付近の川の眺め。
3496	1993	2月7日	15	狛江	五本松	左岸	狛江五本松上流の川の眺め。
3511	1993	2月7日	8	世田谷	二子	左岸	二子玉川下流の水辺。
3514	1993	2月7日	10	世田谷	二子上	左岸	東名高速道橋上流
3503	1993	2月14日	18	稲城	稲城	右岸	多摩川原橋上流のグラウンド。
3504	1993	2月14日	18	稲城	稲城	右岸	ニセアカシア林
3505	1993	2月14日	18	稲城	稲城	右岸	ニセアカシア林。
3508	1993	2月14日	18	稲城	稲城	右岸	ニセアカシア林の中の低水護岸の蛇籠。
3525	1993	2月14日	18	稲城	稲城	右岸	ニセアカシア林
3531	1993	2月14日	18	稲城	稲城	右岸	ニセアカシア林
3534	1993	2月14日	18	稲城	稲城	右岸	稲城大橋工事中
3535	1993	2月14日	18	稲城	稲城	右岸	稲城大橋工事中
3537	1993	2月14日	18	稲城	稲城	右岸	稲城大橋工事中
3539	1993	2月14日	18	稲城	稲城	右岸	稲城大橋付近の護岸工事。
3540	1993	2月14日	18	稲城	稲城	右岸	低水護岸工事
3541	1993	2月14日	18	稲城	稲城	右岸	稲城大橋工事中付近の水辺。
3542	1993	2月14日	19	稲城	是政	右岸	是政橋下流
3548	1993	2月21日	3	大田	六郷	左岸	六郷土手付近の水辺。
3550	1993	2月21日	3	大田	六郷	左岸	六郷水門付近。堤防工事中。
3563	1993	2月21日	3	大田	六郷	左岸	六郷。工用土砂。
3566	1993	3月7日	16	調布	調布	左岸	京王相模原線鉄橋付近の水辺。
3567	1993	3月7日	16	調布	調布	左岸	石原水位観測機付近。
3568	1993	3月7日	21	府中	大丸堰	左岸	大丸用水堰上流。巨石護岸。
3572	1993	3月7日	20	府中	府中下	左岸	稲城大橋工事中下流の水辺の上流方面。
3573	1993	3月7日	20	府中	府中下	左岸	稲城大橋工事中付近の水辺の下流方面。
3578	1993	3月7日	20	府中	府中下	左岸	礫間浄化実験跡地付近のラジコン飛行機基地。
3579	1993	3月7日	20	府中	府中下	左岸	礫間浄化実験跡地
3580	1993	3月7日	20	府中	府中下	左岸	礫間浄化実験跡地
3583	1993	3月7日	20	府中	府中下	左岸	せせらぎ公園造成中。
3586	1993	3月7日	20	府中	府中下	左岸	せせらぎ公園造成中。
3587	1993	3月7日	20	府中	府中下	左岸	せせらぎ公園造成中。
3590	1993	3月7日	19	府中	是政	左岸	是政橋下流のつまらない公園。
3591	1993	3月7日	19	府中	是政	左岸	是政橋下流のつまらない公園。
3595	1993	3月7日	19	府中	是政	左岸	是政橋下流の水辺風景。
3597	1993	3月7日	19	府中	是政	左岸	是政橋より下流を眺める。
3601	1993	3月7日	19	府中	是政	左岸	是政橋下流
3602	1993	3月7日	19	府中	是政	左岸	是政橋下流
3602	1993	3月7日	19	府中	是政	左岸	蛇籠に野草が生える。
3606	1993	3月7日	21	府中	大丸堰	左岸	大丸用水堰上流護岸工事始まる。

住民の目で見た多摩川の35年

写真№	年	月日	分	地区	地域	位置	場所
3609	1993	3月7日	23	府中	関戸	左岸	関戸橋下流
3613	1993	4月4日	26	府中	府中四	左岸	府中四谷
3614	1993	4月4日	26	府中	府中四	左岸	府中四谷
3615	1993	4月4日	25	府中	府中上	左岸	程久保川合流点
3617	1993	4月4日	26	府中	府中四	左岸	浅川合流点付近
3619	1993	4月4日	25	府中	府中上	左岸	本宿用水堰魚道工事中。右岸の砂利山の高さに注目。
3620	1993	4月4日	25	府中	府中上	左岸	本宿用水堰魚道工事中。
3627	1993	4月4日	28	国立	国立	左岸	国立市営運動場上流端の護岸工事。
3631	1993	4月4日	29	立川	立川	左岸	日野橋上流
3632	1993	4月4日	28	国立	国立	左岸	中央高速道橋下流の河原。
3635	1993	4月4日	29	立川	立川	左岸	中央線鉄橋下流の運動場。
3638	1993	4月4日	29	立川	立川	左岸	中央線鉄橋上流の河川敷。
3641	1993	4月4日	29	立川	立川	左岸	中央線鉄橋上流の堤防に武蔵野の路付設中。
3644	1993	4月18日	19	府中	是政	左岸	是政橋下流。
3648	1993	4月18日	20	府中	府中下	左岸	多摩川原橋上流の低水護岸。
3649	1993	4月18日	20	府中	府中下	左岸	稲城大橋建設中。
3652	1993	4月18日	20	府中	府中下	左岸	稲城大橋建設現場の少し上流の河原。
3654	1993	4月18日	20	府中	府中下	左岸	せせらぎ公園造成中。
3655	1993	4月18日	20	府中	府中下	左岸	せせらぎ公園造成中。
3657	1993	4月18日	19	府中	是政	左岸	是政橋下流の河原の花壇。
3659	1993	4月18日	19	府中	是政	左岸	南武線鉄橋下流で行われた多摩ライフ21のイベント。
3660	1993	4月18日	19	府中	是政	左岸	是政橋下流の河川敷ゴルフ。
3669	1993	4月18日	20	府中	府中下	左岸	せせらぎ公園造成中
3673	1993	5月9日	32	昭島	中神	左岸	武蔵野の路工事中
3674	1993	5月9日	32	昭島	中神	左岸	多摩大橋下流。武蔵野の路造成中。
3677	1993	5月9日	32	昭島	中神	左岸	多摩大橋付近の武蔵野の路。
3681	1993	5月9日	33	昭島	昭島	左岸	八高線鉄橋下流の水辺。
3683	1993	5月9日	33	昭島	昭島	左岸	八高線鉄橋下流の土丹の水辺。
3685	1993	5月9日	33	昭島	昭島	左岸	八高線鉄橋下のモトクロス。
3686	1993	5月9日	38	昭島	日野堰	左岸	日野用水堰下流
3687	1993	5月9日	38	昭島	日野堰	左岸	日野用水堰上流のラジコン基地。
3689	1993	5月9日	33	昭島	昭島	左岸	八高線鉄橋上流の水辺。
3690	1993	5月9日	34	昭島	拝島	左岸	拝島橋下流。
3695	1993	5月9日	34	昭島	拝島	左岸	拝島自然公園付近。
3697	1993	5月9日	35	昭島	水管橋	左岸	水管橋下流
3699	1993	5月9日	36	昭島	昭和堰	左岸	いわゆる信玄堤。
3701	1993	5月9日	36	昭島	昭和堰	左岸	昭和用水堰。
3707	1993	5月16日	1	川崎	河口	右岸	大師橋下流
3708	1993	5月16日	1	川崎	河口	右岸	河口右岸。
3725	1993	5月22日	5	大田	丸子上	左岸	多摩川台公園より八景。
3730	1993	5月22日	5	大田	丸子上	左岸	巨人軍グラウンド付近の岸辺散策路。
3731	1993	5月22日	5	大田	丸子上	左岸	巨人軍グラウンド付近の岸辺散策路。
3733	1993	5月22日	5	大田	丸子上	左岸	巨人軍グラウンド付近の巨石護岸。
3737	1993	5月22日	5	大田	丸子上	左岸	巨人軍グラウンド付近の岸辺散策路。
3741	1993	5月22日	5	大田	丸子上	左岸	世田谷区境の緊急時用道路工事中。
3744	1993	5月22日	7	世田谷	二子下	左岸	等々力地先の緊急時用道路工事中。
3751	1993	5月22日	8	世田谷	二子	左岸	二子橋下流の岸辺散策路。
3752	1993	5月22日	8	世田谷	二子	左岸	二子橋下流の右岸。河原に車が。モトクロスの跡も見える。
3755	1993	5月22日	8	世田谷	二子	左岸	二子橋下流の岸辺散策路。
3758	1993	5月22日	8	世田谷	二子	左岸	二子橋下流の岸辺散策路。
3763	1993	6月6日	40	福生	福生	左岸	五日市線鉄橋下流の水辺。
3764	1993	6月6日	40	福生	福生	左岸	五日市線鉄橋下流の不法耕作地。
3769	1993	6月6日	40	福生	福生	左岸	市営プール前付近の河原。
3792	1993	6月6日	44	羽村	堰下	左岸	羽村大橋下から上流の床止め付近。
3793	1993	6月6日	44	羽村	堰下	左岸	堰下橋下流。
3800	1993	6月20日	8	川崎	二子	右岸	二子橋下流の公園のワイルドフラワー。
3802	1993	6月20日	8	川崎	二子	右岸	二子橋付近のワイルドフラワー。
3804	1993	6月20日	7	川崎	二子下	右岸	第三京浜橋上流の低水護岸各種。
3806	1993	6月20日	7	川崎	二子下	右岸	第三京浜橋上流の低水護岸各種。
3809	1993	6月20日	7	川崎	二子下	右岸	第三京浜橋上流の低水護岸各種。
3812	1993	6月20日	7	川崎	二子下	右岸	第三京浜橋付近の駐車。
3813	1993	6月20日	7	川崎	二子下	右岸	第三京浜橋付近の下水の溜まり
3818	1993	6月20日	7	川崎	二子下	右岸	せせらぎ公園
3819	1993	6月20日	7	川崎	二子下	右岸	東急ゴルフ場。

住民の目で見た多摩川の35年

写真№	年	月日	分	地区	地域	位置	場所
3820	1993	6月20日	5	川崎	丸子上	右岸	等々力対岸。ゴルフ場下の水辺。
3825	1993	6月20日	5	川崎	丸子上	右岸	等々力対岸。ゴルフ場用渡し舟。
3828	1993	6月20日	7	川崎	二子下	右岸	尾山台対岸
3831	1993	6月20日	5	川崎	丸子上	右岸	丸子橋上流
3833	1993	6月20日	5	川崎	丸子上	右岸	丸子橋上流。畑。
3836	1993	6月20日	5	川崎	丸子上	右岸	丸子橋上流。車と人出がすごい。
3839	1993	6月20日	4	川崎	丸子下	右岸	東横線鉄橋下流のグラウンド。
3852	1993	7月4日	45	羽村	堰上	左岸	羽村堰上流。水辺の車と人。
3854	1993	7月4日	45	羽村	堰上	左岸	阿蘇神社対岸付近で遊ぶ子どもたち。
3857	1993	7月4日	48	青梅	友田	右岸	友田
3859	1993	7月4日	48	青梅	友田	右岸	友田の釣り人。
3860	1993	7月4日	48	青梅	友田	右岸	友田の河原。
3861	1993	7月4日	49	青梅	青梅	右岸	下奥多摩橋下流の左岸で水遊びをする子どもたち。
3867	1993	7月4日	48	青梅	友田	右岸	友田のテニスコート。
3888	1993	9月26日	49	青梅	青梅	左岸	下奥多摩橋より上流方面を望む
3891	1993	9月26日	49	青梅	青梅	左岸	調布橋付近の左岸の護岸と住宅。
3894	1993	9月26日	50	青梅	万年橋	右岸	鮎美橋より下流方面を望む
3899	1993	9月26日	50	青梅	万年橋	右岸	柳淵橋より上流方面を望む
3902	1993	9月26日	50	青梅	万年橋	右岸	柳淵橋より下流方面を望む。水辺の人多い。
3903	1993	9月26日	50	青梅	万年橋	右岸	万年橋より下流方面を望む。
3913	1993	10月5日	51	奥多摩	深谷	左岸	白丸ダムより下流。まだ魚道がない。
3917	1993	10月23日	30	日野	日野	右岸	程久保川の人工ワンド。
3927	1993	10月23日	30	日野	日野	右岸	百草床止
3933	1993	10月23日	30	日野	日野	右岸	日野橋より上流方面を望む
3947	1993	10月31日	1	川崎	河口	右岸	干潟ゴルファー
3954	1993	11月21日	40	福生	福生	右岸	多摩橋より上流方面を望む
3955	1993	11月21日	48	青梅	友田	右岸	友田
3956	1993	11月21日	48	青梅	友田	右岸	友田
3957	1993	11月21日	48	青梅	友田	右岸	友田
3969	1993	12月12日	39	八王子	睦橋	右岸	滝山城址から高月方面を望む
3972	1993	12月12日	39	八王子	睦橋	右岸	高月の農道の看板。一般車通行激しく危険。
3981	1993	12月12日	37	八王子	八王子	右岸	拜島橋上流。道路脇の廃棄物防止看板。
4046	1994	1月16日	18	稲城	稲城	右岸	稲城大橋付近の河原。
4048	1994	1月16日	18	稲城	稲城	右岸	稲城大橋付近の河原。
4049	1994	1月16日	18	稲城	稲城	右岸	多摩川原橋上流のアシ原の中。
4052	1994	1月16日	18	稲城	稲城	右岸	稲城スーパー堤防工事。
4053	1994	1月16日	18	稲城	稲城	右岸	稲城スーパー堤防工事。
4054	1994	1月16日	21	稲城	大丸堰	右岸	南武線鉄橋。
4057	1994	1月16日	21	稲城	大丸堰	右岸	大丸用水堰下流。下水処理水合流。
4059	1994	1月16日	21	稲城	大丸堰	右岸	大丸用水堰付近から上流の眺め。中州に木がまったくない。
4065	1994	1月17日	23	府中	関戸	左岸	関戸橋上流の河川敷。ラジコン基地。
4071	1994	1月17日	26	府中	府中四	左岸	府中四谷橋工事中。
4073	1994	1月17日	26	府中	府中四	左岸	関戸橋上流のカワラノギクがあった河原。
4074	1994	1月17日	26	府中	府中四	左岸	府中四谷橋工事前の河原。
4077	1994	1月17日	26	府中	府中四	左岸	府中四谷橋工事中。
4119	1994	2月19日	44	羽村	堰下	左岸	羽村堰下橋より下流方面を望む
4120	1994	2月19日	43	羽村	草花	右岸	羽村大橋下流のカワラノギクのタネつき株。
4121	1994	2月19日	43	羽村	草花	右岸	羽村大橋下流。カワラノギク自生地K19
4125	1994	2月19日	43	羽村	草花	右岸	羽村大橋下流。カワラノギク自生地。
4127	1994	2月19日	43	羽村	草花	右岸	羽村大橋下流二セアカシア林内
4130	1994	2月19日	43	あきる野	草花	右岸	永田橋上流堤防沿い
4134	1994	2月19日	43	あきる野	草花	右岸	永田橋上流堤防沿い
4135	1994	2月19日	43	あきる野	草花	右岸	永田橋上流堤防から高水敷を見る
4136	1994	2月19日	43	あきる野	草花	右岸	永田橋下流のモトクロス。
4137	1994	2月19日	43	あきる野	草花	右岸	永田橋下流の諸クロス。
4139	1994	2月21日	26	府中	府中四	左岸	府中四谷橋工事中。
4141	1994	2月21日	26	府中	府中四	左岸	府中四谷橋工事中。
4172	1994	3月21日	26	府中	府中四	左岸	府中四谷のカワラノギク自生地。
4177	1994	3月21日	26	府中	府中四	左岸	府中四谷橋工事現場付近の河原。
4180	1994	3月21日	26	府中	府中四	左岸	府中四谷中学地先。橋工事中。
4183	1994	3月21日	26	府中	府中四	左岸	府中四谷橋工事中。
4186	1994	3月21日	17	調布	上河原	左岸	上河原堰上流。中州がある辺りの新しい護岸。
4187	1994	3月27日	17	調布	上河原	左岸	上河原堰上流。中州がある辺り。
4191	1994	3月27日	17	調布	上河原	左岸	リバーサイド跡地の人工公園化工事。

住民の目で見た多摩川の35年

写真№	年	月日	分	地区	地域	位置	場所
4194	1994	3月27日	17	調布	上河原	左岸	リバーサイド跡地の人工公園化工事。
4196	1994	3月27日	17	調布	上河原	左岸	リバーサイド跡地の人工公園化工事。
4198	1994	3月27日	17	調布	上河原	左岸	調布市染地地先
4199	1994	3月27日	16	調布	調布	左岸	ワンド工事中。
4201	1994	3月27日	16	調布	調布	左岸	ワンド工事中。
4205	1994	3月27日	16	調布	調布	左岸	調布五本松付近。
4208	1994	3月27日	16	調布	調布	左岸	調布五本松。不法耕作地と私有地。
4211	1994	3月27日	15	狛江	五本松	左岸	狛江五本松付近。
4212	1994	3月27日	15	狛江	五本松	左岸	狛江五本松付近。
4269	1994	4月17日	50	青梅	万年橋	左岸	万年橋より上流方面を望む
4321	1994	5月9日	26	府中	府中四	左岸	府中四谷橋工事現場付近の丸石河原。
4325	1994	5月9日	26	府中	府中四	左岸	府中四谷橋工事中。
4330	1994	5月9日	25	府中	府中上	右岸	京王線鉄橋上流
4337	1994	5月15日	48	青梅	友田	右岸	左岸のマンションを河原から見上げる。
4345	1994	5月15日	45	羽村	堰上	左岸	阿蘇神社下、羽用水と対岸の様子。
4349	1994	5月15日	45	羽村	堰上	左岸	羽村堰上流の運動場付近の土手。
4459	1994	10月15日	26	府中	府中四	左岸	府中四谷橋橋脚工事。
4460	1994	10月15日	26	府中	府中四	左岸	府中四谷橋工事現場付近。
4462	1994	10月15日	25	府中	府中上	左岸	府中五本松付近の河原。
4466	1994	10月15日	25	府中	府中上	左岸	府中五本松付近の河原。ユウガギクか。
4468	1994	10月15日	25	府中	府中上	左岸	本宿用水堰。魚道あり。
4474	1994	10月15日	25	府中	府中上	左岸	本宿用水堰。魚道あり。
4478	1994	10月16日	21	府中	大丸堰	左岸	大丸用水堰付近の中州。木が大きくなった。
4481	1994	10月16日	21	府中	大丸堰	左岸	大丸用水堰上流の巨石護岸。
4482	1994	10月16日	21	府中	大丸堰	左岸	大丸用水堰付近。
4484	1994	10月16日	19	府中	是政	左岸	是政橋上流のオギ原。
4489	1994	10月16日	19	府中	是政	左岸	是政橋下流のグラウンド。
4492	1994	10月16日	19	府中	是政	左岸	是政橋下流のグラウンドから公園へ。
4495	1994	10月16日	20	府中	府中下	左岸	せせらぎ公園の上流にある公園付近。
4499	1994	10月16日	20	府中	府中下	左岸	せせらぎ公園
4501	1994	10月16日	20	府中	府中下	左岸	稲城大橋工事中
4513	1994	10月31日	26	府中	府中四	左岸	府中四谷のカワラノギク。
4514	1994	10月31日	26	府中	府中四	左岸	府中四谷のカワラノギク開花。
4518	1994	10月31日	26	府中	府中四	左岸	府中四谷橋工事中。カワラノギク開花。
4522	1994	11月2日	43	羽村	草花	右岸	羽村堰下橋より上流方面を望む
4523	1994	11月2日	43	羽村	草花	右岸	羽村大橋下流のカワラノギク。
4524	1994	11月2日	43	羽村	草花	右岸	羽村大橋下流。自生のカワラノギク。
4526	1994	11月2日	42	あきる野	永田	右岸	永田地区のタコノアシ。
4533	1994	11月19日	1	川崎	河口	右岸	小島新田地先の干潟。対岸の漁師町。
4534	1994	11月19日	1	川崎	河口	右岸	ねずみ島付近。
4535	1994	11月19日	5	大田	丸子上	左岸	丸子橋工事
4536	1994	11月19日	4	大田	丸子下	左岸	丸子橋下流
4539	1994	11月19日	15	狛江	五本松	左岸	狛江五本松上流の水辺。
4541	1994	11月19日	36	昭島	昭和堰	左岸	昭和用水堰下流
4542	1994	11月19日	35	昭島	水管橋	左岸	水管橋付近の水辺。
4563	1994	11月19日	45	羽村	堰上	右岸	博物館付近の堰周辺。
4564	1994	11月27日	25	府中	府中上	左岸	京王線鉄橋上流
4567	1994	11月27日	23	多摩	関戸	右岸	関戸橋より京王線鉄橋方面を望む
4568	1994	11月27日	22	多摩	大栗川	右岸	京王線鉄橋下流
4568	1994	11月27日	23	多摩	関戸	左岸	関戸橋上流の水辺。
4571	1994	12月3日	44	羽村	堰下	右岸	羽村堰下橋より下流方面を望む
4574	1994	12月18日	8	世田谷	二子	左岸	二子橋下流
4576	1994	12月18日	10	世田谷	二子上	左岸	東名高速道橋上流の私有地。
4577	1994	12月18日	8	世田谷	二子	左岸	二子橋下流の増水跡。
4578	1994	12月18日	8	世田谷	二子	左岸	二子橋下流
4579	1994	12月18日	7	世田谷	二子下	左岸	第三京浜橋上流の岸辺散策路。
4581	1994	12月18日	7	世田谷	二子下	左岸	右岸に車が高水敷に駐車。
4583	1994	12月18日	7	世田谷	二子下	左岸	右岸の様子を遠望。
4589	1994	12月18日	7	世田谷	二子下	左岸	尾山台地先付近の河川敷公園。
4590	1994	12月18日	7	世田谷	二子下	左岸	尾山台地先付近の水辺。
4591	1994	12月18日	5	大田	丸子上	左岸	巨人グラウンド付近の巨石護岸。
4595	1994	12月18日	5	大田	丸子上	左岸	丸子橋上流
4602	1994	12月26日	26	府中	府中四	左岸	府中四谷橋工事中。
4604	1994	12月26日	26	府中	府中四	左岸	府中四谷橋工事のための瀬替え。

住民の目で見た多摩川の35年

写真№	年	月日	分	地区	地域	位置	場所
4605	1994	12月26日	26	府中	府中四	左岸	府中四谷橋周辺。タネをつけたカワラノギク。
4607	1994	12月26日	26	府中	府中四	左岸	府中四谷橋工事中。
4608	1994	12月26日	26	府中	府中四	左岸	府中四谷橋上流。瀬替えの土砂とカワラノギク自生地。
4608	1994	12月26日	26	府中	府中四	左岸	府中四谷橋工事現場付近のカワラノギク。
4610	1994	12月26日	26	府中	府中四	左岸	府中四谷橋工事中。
4612	1994	12月26日	26	府中	府中四	左岸	府中四谷橋工事現場付近のカワラノギク自生地。
4615	1994	12月26日	26	府中	府中四	左岸	府中四谷橋工事中。
4616	1994	12月26日	26	府中	府中四	左岸	府中四谷橋上流より浅川方面
4621	1994	12月26日	26	多摩	府中四	右岸	府中四谷橋工食用仮橋を渡って右岸へ。程久保川合流点付近。
4623	1994	12月26日	30	日野	日野	右岸	程久保川合流点付近。
4624	1994	12月26日	30	日野	日野	右岸	程久保川の人工ワンド。
4625	1994	12月26日	30	日野	日野	右岸	程久保川合流点より下流方面
4627	1994	12月26日	30	日野	日野	右岸	程久保川合流点より上流方面
4629	1994	12月26日	30	日野	日野	右岸	程久保川合流点上流、浅川のグラウンド。
4641	1995	1月8日	26	府中	府中四	左岸	府中四谷橋。瀬替え工事。
4642	1995	1月8日	26	府中	府中四	左岸	府中四谷橋下流。カワラノギク復元作業。
4663	1995	1月16日	30	日野	日野	右岸	程久保川合流点付近。
4666	1995	1月16日	30	日野	日野	右岸	程久保川合流点付近から見た左岸の火事。
4669	1995	1月16日	27	日野	万願寺	右岸	万願寺地先
4672	1995	1月16日	27	日野	万願寺	右岸	万願寺地先。カワラノギクやカワラハハコがあったところ。
4674	1995	1月16日	27	日野	万願寺	右岸	本宿用水堰。
4675	1995	1月16日	27	日野	万願寺	右岸	万願寺地先。石田大橋工事開始前。
4679	1995	1月16日	27	日野	万願寺	右岸	万願寺地先。石田大橋工事開始前。
4681	1995	1月16日	30	日野	日野	右岸	日野橋下流
4682	1995	1月16日	30	日野	日野	右岸	日野橋下流
4685	1995	1月30日	5	大田	丸子上	左岸	東横線鉄橋架け替え工事中。
4687	1995	1月30日	4	大田	丸子下	左岸	丸子橋下流のボート屋の小舟。
4692	1995	1月30日	4	大田	丸子下	左岸	丸子橋下流。ゴルフ場ネット。
4697	1995	1月30日	4	大田	丸子下	左岸	丸子橋下流。岸辺散策路。
4701	1995	1月30日	4	大田	丸子下	左岸	ガス橋付近の河川工事。
4704	1995	1月30日	4	大田	丸子下	左岸	ガス橋。
4721	1995	2月4日	28	国立	国立	左岸	国立根川合流点
4724	1995	2月4日	28	国立	国立	左岸	国立市運動場水際。ヤナギ植術
4728	1995	2月4日	28	国立	国立	左岸	国立市運動場水際。ヤナギ植術
4730	1995	2月4日	28	国立	国立	左岸	国立市運動場水際。ヤナギ植術
4732	1995	2月4日	25	府中	府中上	左岸	本宿用水堰下流の水辺。
4734	1995	2月4日	25	府中	府中上	左岸	石田大橋工事開始前
4736	1995	2月4日	25	府中	府中上	左岸	本宿用水堰上流。石田大橋工事開始前。
4746	1995	2月10日	16	調布	調布	左岸	多摩川原橋下流。岸辺散策路工事中。
4749	1995	2月10日	16	調布	調布	左岸	京王相模原線鉄橋上流の岸辺散策路工事。
4751	1995	2月10日	16	調布	調布	左岸	多摩川原橋下流の河原。
4753	1995	2月10日	16	調布	調布	左岸	多摩川原橋下流。岸辺散策路工事中。
4756	1995	2月10日	16	調布	調布	左岸	多摩川原橋下流
4758	1995	2月10日	16	調布	調布	左岸	多摩川原橋から下流の眺め
4760	1995	2月10日	16	調布	調布	左岸	多摩川原橋から下流の眺め
4761	1995	2月10日	16	調布	調布	左岸	多摩川原橋から下流の眺め
4771	1995	2月10日	18	稲城	稲城	右岸	ニセアカシア林
4775	1995	2月18日	13	狛江	和泉	左岸	多摩水道橋下流。工事中。
4776	1995	2月18日	13	狛江	和泉	左岸	多摩水道橋下流。工事中。
4778	1995	2月18日	14	狛江	狛江	左岸	小田急線鉄橋上流の工事現場。
4779	1995	2月18日	13	狛江	和泉	左岸	多摩水道橋下流。工事中。
4789	1995	2月18日	17	調布	上河原	左岸	上河原堰下流の公園造成地。
4796	1995	3月15日	19	府中	是政	左岸	是政橋下流の河原。
4800	1995	3月15日	19	府中	是政	左岸	是政橋下流の河原。
4803	1995	3月19日	26	多摩	府中四	右岸	一の宮公園地先河原。カワラノギク復元作業。
4804	1995	3月19日	26	多摩	府中四	右岸	一の宮公園地先河原。カワラノギク復元作業。
4806	1995	3月19日	26	多摩	府中四	右岸	府中四谷橋工事右岸側。
4807	1995	3月19日	26	府中	府中四	左岸	府中四谷橋下流。カワラノギク復元作業。
4809	1995	3月20日	21	稲城	大丸堰	右岸	大丸用水堰下流
4810	1995	3月20日	21	稲城	大丸堰	右岸	大丸用水堰。
4820	1995	3月20日	22	多摩	大栗川	右岸	大栗川合流点
4824	1995	3月20日	21	稲城	大丸堰	右岸	大丸用水堰下流の水辺。
4828	1995	3月26日	1	川崎	河口	右岸	河口付近のアシ原。
4831	1995	4月16日	60	日野	浅川	右岸	百草床止工事中。

住民の目で見た多摩川の35年

写真№	年	月日	分	地区	地域	位置	場所
4936	1995	10月29日	26	府中	府中四	左岸	府中四谷下流。水辺。
4948	1995	10月29日	26	府中	府中四	左岸	府中四谷橋下流。カワラノギク復元作業。
4955	1995	10月29日	26	府中	府中四	左岸	府中四谷のカワラノギク復元作業。
4956	1995	10月29日	23	府中	関戸	左岸	聖蹟桜ヶ丘付近。パーベキューをする若者。
4957	1995	10月29日	25	府中	府中上	左岸	京王線鉄橋上流の河原。
4963	1995	10月29日	26	府中	府中四	左岸	府中四谷のカワラノギクの花。
4964	1995	10月29日	26	府中	府中四	左岸	府中四谷橋周辺。カワラノギク開花。
4965	1995	10月29日	26	府中	府中四	左岸	府中四谷橋周辺のカワラノギク。
4966	1995	10月29日	26	府中	府中四	左岸	府中四谷付近
4968	1995	10月29日	26	府中	府中四	左岸	府中四谷地区。カワラノギク開花。
4970	1995	10月29日	26	府中	府中四	左岸	府中四谷地区。
4996	1995	11月4日	37	八王子	八王子	左岸	多摩大橋下流。
4997	1995	11月4日	37	八王子	八王子	右岸	八高線鉄橋下流の水辺。
4998	1995	11月4日	37	八王子	八王子	右岸	八高線鉄橋下流の水辺。土丹。
4999	1995	11月4日	37	八王子	八王子	右岸	八高線鉄橋下流の水辺。
5001	1995	11月4日	37	八王子	八王子	右岸	八高線鉄橋下流の水辺。
5002	1995	11月4日	37	八王子	八王子	右岸	八高線鉄橋下流の水辺。
5003	1995	11月4日	37	八王子	八王子	右岸	八高線鉄橋下流の水辺。
5004	1995	11月4日	38	八王子	日野堰	右岸	日野用水堰下流。中州の木が増えた。
5006	1995	11月4日	38	八王子	日野堰	右岸	日野用水堰上流
5011	1995	11月19日	21	多摩	大丸堰	右岸	大丸用水堰上流。
5015	1995	11月19日	21	多摩	大丸堰	右岸	大丸用水堰下流の下水口。
5016	1995	11月19日	21	多摩	大丸堰	右岸	大丸用水堰下流。
5021	1995	11月19日	24	多摩	多摩	右岸	是政橋下流のグランド。
5028	1995	12月2日	48	青梅	友田	右岸	友田の河原。
5030	1995	12月2日	48	青梅	友田	右岸	友田の河原。
5058	1995	12月2日	47	青梅	河辺	左岸	河辺。友田公園の対岸付近。
5060	1995	12月2日	47	青梅	河辺	左岸	河辺
5066	1995	12月2日	47	青梅	河辺	左岸	河辺。不法耕作地。
5067	1995	12月2日	47	青梅	河辺	左岸	青梅市営運動場前。一時期は水路が右岸に寄って、左岸に水がなかった。
5068	1995	12月2日	47	青梅	河辺	左岸	青梅市営運動場前。まだ圏央道橋がない。
5069	1995	12月2日	47	青梅	河辺	左岸	青梅市営運動場下流端。圏央道橋がない。
5074	1995	12月2日	48	青梅	友田	右岸	多摩川橋より上流方面。林が成長した。
5075	1995	12月2日	48	青梅	友田	右岸	多摩川橋人道橋より上流方面。
5031	1995	12月22日	17	調布	上河原	左岸	上河原堰上流。グラウンド化が進む。
5032	1995	12月22日	16	調布	調布	左岸	京王相模原線鉄橋上流の水辺。
5039	1995	12月22日	16	調布	調布	左岸	多摩川原橋下流
5042	1995	12月22日	16	調布	調布	左岸	多摩川原橋下流。工事中。小魚をユリカモメが採取。
5043	1995	12月22日	16	調布	調布	左岸	石原水位観測点付近。
5045	1995	12月22日	18	稲城	稲城	右岸	多摩川原橋上流。低水護岸。
5048	1995	12月22日	16	調布	調布	左岸	京王相模原線鉄橋上流。花壇造成中？
5087	1995	12月22日	26	多摩	府中四	右岸	関戸橋上流。遠くに府中四谷橋工事中。
5088	1995	12月22日	26	多摩	府中四	右岸	関戸橋上流。
5095	1995	12月22日	26	府中	府中四	左岸	府中四谷橋工事中。
5112	1995	12月22日	26	府中	府中四	左岸	府中四谷橋工事中。
5133	1995	12月22日	31	日野	谷地川	右岸	中央線鉄橋上流
5136	1995	12月22日	31	日野	谷地川	右岸	中央線鉄橋上流。谷地川。
5139	1995	12月22日	31	日野	谷地川	右岸	中央線鉄橋上流
5140	1995	12月22日	31	日野	谷地川	右岸	谷地川合流点。
5148	1995	12月22日	31	日野	谷地川	右岸	谷地川
5154	1995	12月22日	31	日野	谷地川	右岸	谷地川
5104	1995	12月29日	11	狛江	宿河原	左岸	宿河原堰付近の工事エリア。
5106	1995	12月29日	11	狛江	宿河原	左岸	宿河原堰改築中。
5110	1995	12月29日	11	狛江	宿河原	左岸	宿河原堰改築工事エリア。
5682	1996	1月11日	26	府中	府中四	左岸	カワラノギクのタネ。
5687	1996	1月11日	26	府中	府中四	左岸	府中四谷橋工事。
5144	1996	1月13日	44	羽村	堰下	左岸	堰下のどんど焼き
5145	1996	1月13日	44	羽村	堰下	右岸	堰下橋より上流方面
5157	1996	1月13日	42	あきる野	永田	右岸	永田橋上流の水辺
5159	1996	1月13日	42	あきる野	永田	右岸	永田橋上流。カワラノギクのタネあり
5161	1996	1月13日	42	福生	永田	左岸	永田橋より下流の眺め。柳山公園。
5183	1996	1月25日	39	福生	睦橋	右岸	睦橋から下流方面。
5184	1996	1月25日	39	福生	睦橋	右岸	睦橋から下流方面。
5185	1996	1月25日	39	福生	睦橋	左岸	睦橋から福生南公園を見下ろす。

住民の目で見た多摩川の35年

写真№	年	月日	分	地区	地域	位置	場所
5198	1996	2月9日	21	府中	大丸堰	左岸	大丸用水堰右岸付近からの河原の眺め。
5205	1996	2月9日	21	府中	大丸堰	左岸	大丸用水堰下流。岸辺散策路工事。
5206	1996	2月9日	21	府中	大丸堰	左岸	大丸用水堰下流。岸辺散策路工事。
5209	1996	2月9日	21	府中	大丸堰	左岸	大丸用水堰上流。巨石護岸。
5212	1996	2月14日	14	狛江	狛江	左岸	多摩水道橋工事中。
5217	1996	2月14日	11	狛江	宿河原	左岸	宿河原堰改築工事。
5221	1996	2月14日	11	狛江	宿河原	左岸	宿河原堰下流で堰改築工事の資材置き場。
5223	1996	2月14日	10	世田谷	二子上	左岸	東名高速道橋上流私有地。
5224	1996	2月14日	10	世田谷	二子上	左岸	東名高速道橋上流の私有地。
5225	1996	2月14日	10	世田谷	二子上	左岸	東名高速道橋上流の私有地。
5226	1996	2月14日	10	世田谷	二子上	左岸	東名高速道橋上流の私有地。
5227	1996	2月14日	10	世田谷	二子上	左岸	東名高速道橋上流の私有地。
5232	1996	2月14日	10	世田谷	二子上	左岸	東名高速道橋下流の畑。
5239	1996	2月14日	10	世田谷	二子上	左岸	東名高速道橋下流のモトクロス場。
5242	1996	2月14日	10	世田谷	二子上	左岸	東名高速道橋下流のモトクロス場。
5243	1996	2月14日	8	世田谷	二子	左岸	二子橋上流のモトクロス場。
5246	1996	2月14日	8	世田谷	二子	左岸	二子橋上流のモトクロス場。
5256	1996	2月18日	40	福生	福生	右岸	五日市線鉄橋上流の河原。
5258	1996	2月18日	40	福生	福生	右岸	五日市線鉄橋上流の河原。
5289	1996	3月21日	11	狛江	宿河原	左岸	宿河原堰改築工事。
5291	1996	4月13日	26	府中	府中四	左岸	府中四谷橋下流。増水後か？
5297	1996	4月13日	26	府中	府中四	左岸	府中四谷橋下流。シナダレスズメガヤが繁茂。
5299	1996	4月13日	26	府中	府中四	左岸	府中四谷橋下流。シナダレスズメガヤが繁茂。
5300	1996	4月13日	26	府中	府中四	左岸	府中四谷橋の水辺。
5306	1996	4月27日	44	羽村	堰下	左岸	羽村取水堰下流。
5309	1996	4月27日	43	羽村	草花	右岸	羽村大橋下流。カワラノギク自生地。
5310	1996	4月27日	44	羽村	堰下	右岸	羽村人道橋下流の公園。
5313	1996	4月27日	43	羽村	草花	右岸	羽村大橋下流。カワラノギク自生地。
5314	1996	4月27日	43	羽村	草花	右岸	羽村大橋下流。
5318	1996	4月27日	42	あきる野	永田	右岸	永田橋上流
5321	1996	4月27日	41	あきる野	あきる野	右岸	多摩橋上流
5322	1996	4月27日	41	あきる野	あきる野	右岸	多摩橋上流
5325	1996	4月27日	41	あきる野	あきる野	右岸	多摩橋上流
5330	1996	4月27日	42	あきる野	永田	右岸	砕石場。
5334	1996	4月27日	42	あきる野	永田	右岸	砕石場より
5344	1996	5月19日	1	川崎	河口	右岸	河港水門付近。
5345	1996	5月19日	1	川崎	河口	右岸	競馬練習場付近のワイルドフラワー。
5348	1996	5月19日	1	川崎	河口	右岸	河港水門付近の水辺。
5354	1996	5月20日	29	立川	立川	左岸	中央線鉄橋下流の水辺。
5357	1996	5月20日	29	立川	立川	左岸	中央線鉄橋下流より右岸を望む
5358	1996	5月20日	29	立川	立川	左岸	日野橋付近のモトクロス場。
5360	1996	5月20日	29	立川	立川	左岸	ラジコン飛行場。
5361	1996	5月20日	29	立川	立川	左岸	谷地川合流点付近の水辺。
5364	1996	5月20日	29	立川	立川	左岸	昭島市境付近の河原。
5365	1996	5月20日	33	昭島	昭島	左岸	多摩大橋上流。
5370	1996	5月20日	33	昭島	昭島	左岸	八高線鉄橋下流
5374	1996	5月20日	33	昭島	昭島	左岸	八高線鉄橋。
5398	1996	6月29日	22	多摩	大栗川	左岸	大栗川合流点付近の河原。
5399	1996	6月29日	23	府中	関戸	左岸	郵便局前付近の高水敷。
5407	1996	7月19日	47	青梅	河辺	左岸	河辺付近の水辺。
5445	1996	8月4日	25	府中	府中上	左岸	中央高速道橋下流
5469	1996	8月14日	26	府中	府中四	左岸	府中四谷上流
5470	1996	8月14日	30	日野	日野	右岸	程久保川合流点
5472	1996	8月14日	24	多摩	多摩	右岸	一の宮公園
5475	1996	8月14日	26	多摩	府中四	右岸	京王線鉄橋上流の水辺。
5479	1996	8月14日	26	多摩	府中四	右岸	京王線鉄橋上流の水辺。
5480	1996	8月14日	26	多摩	府中四	右岸	カワラノギク播種
5483	1996	8月14日	26	多摩	府中四	右岸	京王線鉄橋上流の水辺。
5486	1996	8月14日	26	多摩	府中四	右岸	京王線鉄橋上流の水辺。
5487	1996	8月14日	26	多摩	府中四	右岸	京王線鉄橋上流。花火用道路。
5498	1996	8月25日	37	八王子	八王子	右岸	八高線鉄橋下流のモトクロス。
5499	1996	8月25日	37	八王子	八王子	右岸	八高線鉄橋下流のモトクロス。
5502	1996	8月25日	37	八王子	八王子	右岸	八高線鉄橋下流のモトクロス。
5506	1996	8月25日	37	八王子	八王子	右岸	八高線鉄橋下流のモトクロス。

住民の目で見た多摩川の35年

写真№	年	月日	分	地区	地域	位置	場所
5525	1996	8月31日	15	狛江	五本松	左岸	狛江五本松上流の眺め。
5526	1996	8月31日	15	狛江	五本松	左岸	狛江五本松付近の水辺。
5529	1996	9月1日	23	府中	関戸	左岸	関戸橋から下流。
5537	1996	9月1日	26	府中	府中四	左岸	府中四谷の水辺。瀬替えの跡。
5540	1996	9月1日	26	府中	府中四	左岸	府中四谷の水辺。
5559	1996	9月9日	10	川崎	二子上	右岸	二子新地から登戸の間。
5461	1996	9月14日	47	青梅	河辺	左岸	河辺の水際。
5463	1996	9月14日	48	青梅	友田	右岸	多摩川橋上流。圏央道橋工事現場付近。
5467	1996	9月14日	48	青梅	友田	左岸	圏央道橋ができる前の青梅市営運動場下流付近。
5571	1996	9月29日	26	府中	府中四	左岸	府中四谷橋工事中。浅川合流点付近を眺める。
5573	1996	9月29日	23	府中	関戸	左岸	関戸橋から京王線鉄橋方面。
5576	1996	10月9日	42	あきる野	永田	右岸	永田橋上流の堤防付近。
5584	1996	10月9日	43	羽村	草花	右岸	カワラハハコ。
5587	1996	10月9日	42	あきる野	永田	右岸	タコノアシ。
5589	1996	10月9日	42	あきる野	永田	右岸	永田地区のタコノアシ。
5593	1996	10月9日	36	八王子	昭和堰	右岸	高月の岸辺散策路公園。
5600	1996	10月20日	8	世田谷	二子	左岸	二子橋下流左岸から右岸の眺め。
5616	1996	11月10日	26	府中	府中四	左岸	府中四谷橋工事中。
5619	1996	11月10日	26	府中	府中四	左岸	カワラハハコ。
5620	1996	11月10日	26	府中	府中四	左岸	府中四谷橋工事中。
5621	1996	11月10日	29	立川	立川	左岸	立日橋のモノレール工事
5626	1996	11月24日	11	川崎	宿河原	右岸	宿河原堰下流の新しい護岸。
5628	1996	11月24日	11	川崎	宿河原	右岸	宿河原堰下流で化石掘り
5630	1996	11月24日	11	川崎	宿河原	右岸	宿河原堰下流で化石掘り
5635	1996	11月24日	11	川崎	宿河原	右岸	宿河原堰下流で化石掘り
5639	1996	11月24日	11	川崎	宿河原	右岸	宿河原堰下流で化石掘り
5643	1996	11月25日	16	調布	調布	左岸	京王相模原線鉄橋上流。
5646	1996	11月25日	16	調布	調布	左岸	多摩川原橋より下流。
5654	1996	12月25日	17	調布	上河原	左岸	上河原堰上流。岸辺散策路。
5656	1996	12月25日	17	調布	上河原	左岸	上河原堰上流。
5659	1996	12月25日	17	調布	上河原	左岸	上河原堰。
5662	1996	12月25日	17	調布	上河原	左岸	リバーサイドゴルフ練習場後の公園。
5663	1996	12月25日	16	調布	調布	左岸	人工ワンド。
5664	1996	12月25日	16	調布	調布	左岸	人工ワンド。
5668	1996	12月25日	16	調布	調布	左岸	調布五本松付近から下流の眺め。
5669	1996	12月25日	15	狛江	五本松	左岸	五本松と堤防道路
5670	1996	12月25日	15	狛江	五本松	左岸	五本松下流
5676	1997	1月11日	23	府中	関戸	左岸	京王線鉄橋耐震補強工事。群がるサギ。
5678	1997	1月11日	23	府中	関戸	左岸	京王線鉄橋耐震補強工事の工事用道路。
5681	1997	1月11日	23	府中	関戸	左岸	京王線鉄橋補強工事
5688	1997	1月11日	26	府中	府中四	左岸	関戸橋上流
5693	1997	1月21日	35	八王子	水管橋	右岸	水管橋下流。土丹。
5695	1997	1月21日	35	八王子	水管橋	右岸	水管橋下流。土丹。
5708	1997	2月2日	12	川崎	登戸	右岸	多摩水道橋。右岸から左岸の眺め。
5710	1997	2月2日	14	狛江	狛江	左岸	狛江高校前のワンド
5715	1997	2月2日	12	川崎	登戸	左岸	五本松の水辺
5719	1997	2月2日	11	狛江	宿河原	左岸	宿河原堰改築工事
5720	1997	2月2日	11	狛江	宿河原	左岸	宿河原堰改築工事。ヤナギの移植場。
5763	1998	9月2日	24	多摩	多摩	右岸	京王線鉄橋下流。増水後。
5766	1998	9月2日	24	多摩	多摩	右岸	京王線鉄橋上流、増水後の河原。
5770	1998	9月2日	24	多摩	多摩	右岸	京王線鉄橋上流、増水後の河原。
5772	1998	9月2日	26	多摩	府中四	右岸	一の宮公園付近の増水後の河原。
5775	1998	9月2日	26	多摩	府中四	右岸	一の宮公園付近。増水。
5776	1998	9月2日	26	多摩	府中四	右岸	一の宮公園付近。増水後。
5795	1998	9月5日	26	府中	府中四	左岸	府中四谷橋付近。
5807	1998	9月5日	25	府中	府中上	左岸	本宿用水堰の魚道。
5820	1998	9月5日	26	府中	府中四	左岸	府中四谷橋上流
5823	1998	9月5日	26	府中	府中四	左岸	府中四谷橋直下。
5828	1998	9月8日	44	羽村	堰下	左岸	堰下橋より下流方面
5843	1998	9月8日	44	羽村	堰下	左岸	堰下橋より下流方面。増水によるゴミ。
5849	1998	9月10日	21	府中	大丸堰	左岸	大丸用水堰上流
5852	1998	9月10日	21	府中	大丸堰	左岸	大丸用水堰下流。
5853	1998	9月10日	21	府中	大丸堰	左岸	大丸用水堰上流
5857	1998	9月10日	21	府中	大丸堰	左岸	大丸用水堰上流

住民の目で見た多摩川の35年

写真№	年	月日	分	地区	地域	位置	場所
5857	1998	9月10日	23	府中	関戸	左岸	関戸橋下流。
5859	1998	10月13日	44	羽村	堰下	左岸	堰下橋より下流方面
5864	1998	10月13日	40	福生	福生	左岸	永田橋下流。右岸から
5870	1998	11月15日	17	調布	上河原	左岸	上河原堰魚道
5874	1998	11月15日	16	調布	調布	左岸	ワンド
5875	1998	11月15日	16	調布	調布	左岸	ワンド出口付近。
5878	1998	11月15日	15	狛江	五本松	左岸	五本松
5880	1998	11月15日	14	狛江	狛江	左岸	小田急線鉄橋上流。人と車
5883	1998	11月15日	14	狛江	狛江	左岸	小田急線鉄橋下流。人と車。イベント
5885	1998	11月15日	11	狛江	宿河原	左岸	宿河原堰下流
5888	1998	11月15日	10	世田谷	二子上	左岸	東名高速道橋上流。水際の抉れ
5890	1998	11月15日	10	世田谷	二子上	左岸	東名高速道橋上流。水際の抉れ
5892	1998	11月15日	8	世田谷	二子	左岸	二子橋上流
5894	1998	11月15日	9	世田谷	兵庫島	左岸	兵庫島上流の公園の一部。
5898	1998	11月20日	44	羽村	堰下	左岸	堰下橋より下流方面。床止め工事。
5904	1998	11月20日	42	あきる野	永田	右岸	永田橋上流左岸の眺め。
5906	1998	11月20日	42	あきる野	永田	右岸	永田橋上流。右岸の河原。
5907	1998	11月20日	42	あきる野	永田	右岸	永田橋下流の砕石場。
5911	1998	11月20日	42	あきる野	永田	右岸	永田橋右岸崖上より下流方向
5914	1998	11月20日	40	福生	福生	右岸	多摩橋より上流方面
5915	1998	11月20日	40	福生	福生	左岸	多摩橋より上流方面。
5917	1999	1月4日	26	府中	府中四	左岸	府中四谷橋下流。タネをつけたカワラノギク。
5918	1999	1月4日	26	府中	府中四	左岸	府中四谷橋下流。
5922	1999	1月5日	30	日野	日野	右岸	中央線鉄橋
5925	1999	1月5日	30	日野	日野	右岸	立日橋上流。河口から41km。
5926	1999	1月5日	30	日野	日野	右岸	中央線鉄橋下流
5927	1999	1月5日	30	日野	日野	右岸	立日橋上流の水辺。
5928	1999	1月5日	30	日野	日野	右岸	中央線鉄橋下流。立日橋上流。
5930	1999	1月5日	30	日野	日野	右岸	立日橋上流のアレチウリ。
5933	1999	1月5日	30	日野	日野	右岸	立日橋上流
5937	1999	1月5日	30	日野	日野	右岸	日野橋上流
5940	1999	1月10日	38	八王子	日野堰	右岸	日野用水堰上流
5949	1999	2月28日	43	羽村	草花	左岸	羽村大橋下流より上流方面の眺め。
5951	1999	2月28日	43	羽村	草花	左岸	羽村大橋下流より上流方面の眺め。
5954	1999	2月28日	44	羽村	堰下	左岸	羽村床止め魚道工事中。
5959	1999	2月28日	42	あきる野	永田	右岸	永田橋下流のモトクロス。
5961	1999	2月28日	42	あきる野	永田	右岸	永田橋下流のモトクロス。
5963	1999	2月28日	42	あきる野	永田	右岸	永田橋上流。
5964	1999	2月28日	48	青梅	友田	右岸	圏央道工事中。
5965	1999	2月28日	48	青梅	友田	右岸	圏央道工事中。左岸のトンネル付近。
5966	1999	2月28日	48	青梅	友田	右岸	圏央道工事現場付近の河原。左岸より右岸の眺め。
5967	1999	2月28日	48	青梅	友田	右岸	圏央道工事中
5968	1999	2月28日	48	青梅	友田	右岸	圏央道工事中
5974	1999	3月16日	37	八王子	八王子	右岸	多摩大橋下流の釣り堀
5978	1999	3月16日	37	八王子	八王子	右岸	多摩大橋下流の土丹
5980	1999	3月16日	37	八王子	八王子	右岸	多摩大橋下流の土丹。
5981	1999	3月16日	31	八王子	谷地川	右岸	谷地川合流点付近。
5982	1999	3月16日	37	八王子	八王子	右岸	多摩大橋下流の堤防上から。
5984	1999	3月16日	37	八王子	八王子	右岸	多摩大橋下流のモトクロス跡とラジコン飛行場
5990	1999	3月18日	19	府中	是政	左岸	是政橋上流方面
5994	1999	3月18日	19	府中	是政	左岸	是政橋より下流水辺。
5996	1999	3月18日	19	府中	是政	左岸	是政橋より下流方面
5998	1999	3月18日	19	府中	是政	左岸	是政橋より下流。低水護岸。
6002	1999	3月18日	20	府中	府中下	左岸	稲城大橋上流。水辺。
6004	1999	3月18日	20	府中	府中下	左岸	稲城大橋上流。水辺。
6007	1999	3月18日	20	府中	府中下	左岸	稲城大橋付近。緊急時用道路。
6009	1999	3月18日	20	府中	府中下	左岸	稲城大橋より上流方面を見下ろす。
6010	1999	3月18日	20	府中	府中下	左岸	稲城大橋より上流方面を見下ろす。
6011	1999	3月18日	18	稲城	稲城	左岸	稲城大橋より上流方面を見下ろす。緊急時陽動路。
6016	1999	4月6日	26	多摩	府中四	右岸	府中四谷橋より下流方面
6018	1999	4月6日	26	府中	府中四	左岸	府中四谷橋より下流。砂利が上から流れてきた。
6019	1999	4月6日	26	府中	府中四	左岸	府中四谷橋より下流方面。右岸石河原カワラノギク復元
6020	1999	4月6日	26	府中	府中四	左岸	府中四谷橋から下流方面。
6022	1999	4月6日	26	府中	府中四	左岸	府中四谷橋下流

住民の目で見た多摩川の35年

写真№	年	月日	分	地区	地域	位置	場所
6023	1999	4月6日	26	府中	府中四	左岸	府中四谷橋下のカワラノギクの畑。
6025	1999	4月15日	48	青梅	友田	右岸	友田の水際。流路が左岸へ変わった。
6036	1999	4月18日	40	福生	福生	左岸	(削除)
6037	1999	4月18日	40	福生	福生	左岸	五日市線鉄橋上流。土丹。
6052	1999	4月29日	27	日野	万願寺	右岸	石田大橋下流水辺
6055	1999	4月29日	30	日野	日野	右岸	中央線鉄橋下流
6060	1999	5月1日	26	府中	府中四	左岸	府中四谷橋より下流方面
6061	1999	5月1日	26	府中	府中四	左岸	府中四谷橋より下流方面。
6062	1999	5月1日	26	府中	府中四	左岸	府中四谷橋直下。カワラノギク復元地
6064	1999	5月1日	26	府中	府中四	左岸	府中四谷橋直下。カワラノギク復元地
6069	1999	5月1日	26	府中	府中四	左岸	府中四谷橋直下。カワラノギク復元地
6074	1999	5月1日	26	府中	府中四	左岸	府中四谷橋直下。カワラノギク復元地
6075	1999	5月1日	26	府中	府中四	左岸	府中四谷橋上流。カワラノギク復元地
6077	1999	5月1日	25	府中	府中上	左岸	府中五本松付近。
6080	1999	5月5日	42	あきる野	永田	右岸	永田橋下流。モトクロス。
6081	1999	5月5日	42	あきる野	永田	右岸	永田橋下流。モトクロス。
6083	1999	5月5日	42	あきる野	永田	右岸	永田橋上流。タコノアシの池。
6088	1999	5月5日	43	羽村	草花	右岸	羽村大橋下流。カワラノギク自生地。
6095	1999	5月5日	43	羽村	草花	右岸	羽村大橋下流。カワラノギク自生地。
6099	1999	5月5日	43	羽村	草花	右岸	羽村大橋下流水際
6100	1999	5月5日	44	羽村	堰下	右岸	羽村第三床止め魚道
6122	1999	8月11日	51	奥多摩	湊谷	左岸	白丸ダムより下流方面。まだ魚道がない。
6125	1999	8月11日	51	奥多摩	湊谷	左岸	白丸ダムより下流方面
6107	1999	8月29日	23	多摩	関戸	右岸	関戸橋より上流方面
6108	1999	8月29日	23	府中	関戸	左岸	関戸橋より上流方面
6115	1999	8月29日	21	府中	大丸堰	左岸	大丸用水堰上流
6128	1999	9月27日	23	府中	関戸	左岸	京王線鉄橋下流水際
6134	1999	9月27日	23	府中	関戸	左岸	京王線鉄橋下流。カワラサイコなどがある小径
6138	1999	10月14日	42	あきる野	永田	右岸	永田橋下流右岸砕石場。
6140	1999	10月14日	42	あきる野	永田	右岸	永田橋上流左岸から右岸を眺める。
6141	1999	10月14日	42	あきる野	永田	右岸	永田橋上流左岸から右岸を眺める。
6142	1999	10月17日	50	青梅	万年橋	左岸	万年橋より上流方面を望む。右岸に護岸ができた。
6149	1999	10月17日	50	青梅	万年橋	右岸	柳淵橋上流。簡保の家が改築される。
6153	1999	10月17日	50	青梅	万年橋	右岸	柳淵橋より下流方面を望む
6154	1999	10月17日	49	青梅	青梅	右岸	調布橋直下
6161	1999	10月24日	44	羽村	堰下	左岸	堰下橋より下流方面
6162	1999	10月24日	44	羽村	堰下	左岸	堰下橋のカワラノギク畑。
6170	1999	10月24日	43	羽村	草花	右岸	羽村大橋下流。自生地のカワラノギク開花。
6171	1999	10月24日	43	羽村	草花	右岸	羽村大橋下流。水際のカワラノギク開花。
6173	1999	10月24日	43	羽村	草花	左岸	羽村大橋下流左岸の護岸。
6174	1999	10月24日	43	羽村	草花	右岸	羽村大橋下流右岸の水辺。
6176	1999	10月24日	43	羽村	草花	右岸	羽村大橋下流右岸の水辺。
6177	1999	10月24日	43	羽村	草花	右岸	羽村大橋下流右岸のカワラノギク自生地。
6178	1999	10月24日	44	羽村	堰下	右岸	第三床止め
6187	1999	10月24日	45	羽村	堰上	右岸	羽村堰上流。博物館前。
6192	1999	10月24日	44	羽村	堰下	右岸	堰下橋より上流方面。人と車多い。
6195	1999	12月12日	51	青梅	湊谷	左岸	和田橋より上流方面
6199	1999	12月16日	51	青梅	湊谷	左岸	御獄湊谷
6201	1999	12月16日	51	青梅	湊谷	左岸	御獄湊谷
6202	2000	2月8日	29	立川	立川	左岸	日野橋より下流方面
6203	2000	2月8日	29	立川	立川	左岸	日野橋より下流方面
6204	2000	2月8日	29	立川	立川	左岸	日野橋より下流方面
6208	2000	2月8日	28	国立	国立	左岸	中央高速橋上流。国立市営グラウンド。水際
6210	2000	2月8日	28	国立	国立	左岸	市営運動場
6213	2000	2月8日	25	府中	府中上	左岸	石田大橋下流
6217	2000	2月8日	26	府中	府中四	左岸	府中四谷橋上流河原
6219	2000	2月8日	26	府中	府中四	左岸	府中四谷橋より下流方面を見下ろす。流路跡くっきり。
6220	2000	2月8日	26	府中	府中四	左岸	府中四谷橋より下流方面を見下ろす
6225	2000	2月8日	26	多摩	府中四	右岸	府中四谷橋より上流方面。浅川合流点
6230	2000	2月21日	11	狛江	宿河原	左岸	宿河原堰上流。植樹したヤナギ
6235	2000	2月21日	11	狛江	宿河原	左岸	宿河原堰改築工事中
6239	2000	2月21日	11	狛江	宿河原	左岸	宿河原堰下流。HL
6241	2000	2月21日	11	狛江	宿河原	左岸	宿河原堰下流。水辺の楽校ができる前の池
6244	2000	2月21日	11	狛江	宿河原	左岸	宿河原堰下流の工事ヤード。

住民の目で見た多摩川の35年

写真№	年	月日	分	地区	地域	位置	場所
6245	2000	2月21日	10	世田谷	二子上	左岸	東名高速道橋上流
6246	2000	2月21日	10	世田谷	二子上	左岸	東名高速道橋上流の低水護岸工事。
6255	2000	2月21日	10	世田谷	二子上	左岸	東名高速道橋上流。水際の抉れ。
6259	2000	2月21日	10	世田谷	二子上	左岸	東名高速道橋上流。水際の抉れ。
6263	2000	2月21日	10	世田谷	二子上	左岸	東名高速道橋より右岸の眺め
6269	2000	2月24日	44	羽村	堰下	左岸	堰下橋より下流方面
6271	2000	2月24日	43	羽村	草花	右岸	羽村大橋下流。
6272	2000	2月24日	43	羽村	草花	左岸	羽村大橋下流の小道でゲーム？
6273	2000	2月24日	43	羽村	草花	左岸	羽村大橋下流のカワラノギク自生地。
6275	2000	2月24日	43	羽村	草花	右岸	羽村大橋直下水辺。K 9
6277	2000	2月24日	43	羽村	草花	右岸	羽村大橋下流。水際。タネをつけたカワラノギク。
6280	2000	2月24日	43	あきる野	草花	右岸	永田地区。カワラノギク自生地
6282	2000	2月24日	43	あきる野	草花	右岸	永田地区。野火跡。
6283	2000	2月24日	43	羽村	草花	右岸	カワラノギク自生地。
6290	2000	2月24日	40	福生	福生	左岸	多摩橋上流。水辺。
6293	2000	2月24日	41	あきる野	あきる野	右岸	五日市線鉄橋上流
6297	2000	2月24日	41	あきる野	あきる野	右岸	五日市線鉄橋下流の堤防付近。
6298	2000	2月24日	41	あきる野	あきる野	右岸	五日市線鉄橋下流。この辺にカワラノギクがあった。
6305	2000	2月28日	29	立川	立川	左岸	中央線鉄橋下流より
6307	2000	2月28日	29	立川	立川	左岸	中央線鉄橋下流水辺
6310	2000	2月28日	29	立川	立川	左岸	中央線鉄橋上流工事中
6312	2000	2月28日	32	昭島	中神	左岸	東中神水辺
6314	2000	2月28日	32	昭島	中神	左岸	東中神。土丹
6318	2000	2月28日	32	昭島	中神	左岸	東中神水辺
6321	2000	2月28日	32	昭島	中神	左岸	東中神水辺
6324	2000	2月28日	32	昭島	中神	左岸	多摩大橋下流。武蔵野の路
6330	2000	3月4日	43	羽村	草花	右岸	羽村大橋下流水辺。K 9
6332	2000	3月4日	43	あきる野	草花	右岸	堤防付近の花壇
6338	2000	3月4日	42	あきる野	永田	右岸	永田橋下流。碎石場近く
6344	2000	3月6日	4	大田	丸子下	左岸	東横線周辺
6348	2000	3月6日	5	上空	丸子上		大田区境
6349	2000	3月6日	7	上空	二子下		等々力付近
6350	2000	3月6日	9	上空	兵庫島		二子兵庫島
6354	2000	3月6日	10	上空	二子上		東名高速道橋上流
6355	2000	3月6日	11	上空	宿河原		宿河原堰周辺
6357	2000	3月6日	14	上空	狛江		多摩水道橋上流
6364	2000	3月6日	16	上空	調布		調布ワンド付近
6365	2000	3月6日	17	上空	上河原		上河原堰付近
6372	2000	3月6日	16	上空	調布		多摩川原橋付近
6382	2000	3月6日	21	上空	大丸堰		南武線鉄橋周辺
6392	2000	3月6日	30	上空	日野		浅川合流点付近
6397	2000	3月6日	26	上空	府中四谷		府中四谷橋周辺
6406	2000	3月6日	30	上空	日野		中央線鉄橋上流
6409	2000	3月6日	37	上空	八王子		多摩大橋下流
6411	2000	3月6日	38	上空	日野堰		日野用水堰周辺
6424	2000	3月6日	43	上空	草花		永田地区
6430	2000	3月6日	44	上空	堰下		羽村堰周辺
6531	2000	3月8日	37	八王子	八王子	右岸	多摩大橋下流。4 3キロ
6532	2000	3月8日	37	八王子	八王子	右岸	多摩大橋上流のラジコン基地。
6537	2000	3月8日	31	八王子	谷地川	右岸	谷地川
6542	2000	3月8日	31	八王子	谷地川	右岸	谷地川
6545	2000	3月8日	31	日野	谷地川	右岸	中央線鉄橋上流。谷地川合流点。42キロ
6551	2000	3月8日	30	日野	日野	右岸	中央線鉄橋下流
6554	2000	3月8日	30	日野	日野	右岸	立日橋上流。避難用道路。
6557	2000	3月8日	30	日野	日野	右岸	日野橋上流。
6560	2000	3月8日	30	日野	日野	右岸	立日橋(モノレール)より下流方面。オギ原もアレチウリもない。
6563	2000	3月12日	50	青梅	万年橋	左岸	万年橋より上流方面。右岸護岸工事中。
6570	2000	3月12日	49	青梅	青梅	左岸	調布橋。
6571	2000	3月12日	49	青梅	青梅	右岸	調布橋上流
6575	2000	3月12日	49	青梅	青梅	右岸	長淵より左岸のマンション。
6578	2000	3月12日	48	青梅	友田	右岸	友田より下流。圏央道工事中。
6579	2000	3月12日	48	青梅	友田	右岸	圏央道工事中
6584	2000	3月12日	48	青梅	友田	右岸	多摩川橋より上流方面。圏央道工事中。
6587	2000	3月12日	47	青梅	河辺	左岸	河辺。不法耕作地跡。

住民の目で見た多摩川の35年

写真№	年	月日	分	地区	地域	位置	場所
6594	2000	3月19日	60	日野	浅川		浅川上流。土丹。
6603	2000	3月20日	26	府中	府中四	左岸	府中五本松地先。カワラノギク復元作業。
6605	2000	3月20日	26	府中	府中四	左岸	府中五本松地先。カワラノギク復元作業。
6607	2000	3月20日	26	府中	府中四	左岸	府中五本松地先。カワラノギク復元作業。
6608	2000	3月20日	26	府中	府中四	左岸	府中五本松地先。カワラノギク復元作業。
6610	2000	3月20日	26	府中	府中四	左岸	府中四谷橋上流車道跡。
6611	2000	3月20日	27	日野	万願寺	右岸	万願寺地先。カワラノギク復元作業。
6613	2000	3月20日	27	日野	万願寺	右岸	万願寺地先。カワラノギク復元作業。
6615	2000	3月24日	38	八王子	日野堰	右岸	日野用水堰下流。
6622	2000	3月24日	36	八王子	昭和堰	右岸	高月の岸辺散策路公園。
6624	2000	3月24日	36	八王子	昭和堰	右岸	高月浄水場前のレンゲ畑。
6630	2000	3月24日	42	あきる野	永田	右岸	永田橋下流。崖上より見下ろす。
6632	2000	3月24日	42	あきる野	永田	右岸	永田橋下流。崖上より碎石場を見下ろす。
6637	2000	3月24日	42	あきる野	永田	右岸	永田橋下流。崖上より碎石場を見下ろす。
6640	2000	4月30日	49	青梅	青梅	右岸	調布橋下流
6648	2000	4月30日	49	青梅	青梅	右岸	調布橋下流
6657	2000	5月4日	37	八王子	八王子	右岸	八高線鉄橋直下
6662	2000	5月4日	37	八王子	八王子	右岸	八高線鉄橋下流
6664	2000	5月4日	37	八王子	八王子	右岸	八高線鉄橋下流
6665	2000	5月4日	37	八王子	八王子	右岸	八高線鉄橋下流。
6679	2000	6月1日	30	日野	日野	右岸	浅川合流点。
6680	2000	6月1日	26	府中	府中四	左岸	府中四谷橋上流。
6692	2000	6月1日	25	府中	府中上	左岸	府中五本松
6695	2000	6月1日	25	府中	府中上	左岸	府中五本松附近。
6704	2000	6月17日	45	羽村	堰上	左岸	堰上流。
6707	2000	6月17日	45	羽村	堰上	左岸	堰上流。
6708	2000	6月17日	45	羽村	堰上	左岸	堰上流。
6709	2000	6月17日	43	羽村	草花	左岸	羽村大橋より。
6710	2000	6月17日	43	羽村	草花	左岸	羽村大橋より下流兩岸を眺める。
6713	2000	6月17日	43	羽村	草花	右岸	羽村大橋下流。
6715	2000	6月17日	42	あきる野	永田	右岸	永田橋上流水辺。
6761	2000	7月6日	34	昭島	拝島	左岸	拝島橋附近。
6762	2000	7月6日	34	昭島	拝島	左岸	拝島橋下流。遠方に水管橋。
6824	2000	8月11日	19	稲城	是政	右岸	是政橋下流。
6828	2000	8月11日	19	稲城	是政	右岸	是政橋下流。
6838	2000	8月11日	18	稲城	稲城	右岸	稲城地先。
6840	2000	8月11日	18	稲城	稲城	右岸	多摩川原橋上流。
6843	2000	8月11日	18	稲城	稲城	右岸	多摩川原橋下流のワイルドフラワー。
6854	2000	8月14日	19	稲城	是政	右岸	是政橋下流。
6856	2000	8月14日	19	稲城	是政	右岸	是政橋下流。
6860	2000	8月14日	19	稲城	是政	右岸	是政橋下流。
6862	2000	8月14日	19	府中	是政	左岸	是政橋下流。
6865	2000	8月14日	20	府中	府中下	左岸	ワイルドフラワー。
6867	2000	8月14日	20	府中	府中下	左岸	緊急避難用道路。
6868	2000	8月14日	25	府中	府中上	左岸	高水敷。
6877	2000	8月14日	16	調布	調布	左岸	京王相模原線上流。
6885	2000	8月17日	23	多摩	関戸	右岸	関戸橋下流。
6886	2000	8月17日	23	多摩	関戸	右岸	関戸橋下流。
6889	2000	8月17日	22	多摩	大栗川	右岸	大栗川合流点。
6890	2000	8月17日	22	多摩	大栗川	右岸	大栗川合流点。
6894	2000	8月20日	48	青梅	友田	右岸	多摩川橋上流の川で泳ぐ子どもたち。
6897	2000	8月20日	48	青梅	友田	右岸	圏央道橋。
6909	2000	8月26日	33	昭島	昭島	左岸	多摩大橋上流。
6916	2000	8月26日	33	昭島	昭島	左岸	八高線鉄橋付近。
6918	2000	8月26日	33	昭島	昭島	左岸	八高線鉄橋下の駐車状況。
6930	2000	8月26日	38	昭島	日野堰	左岸	日野用水堰。
6937	2000	8月26日	35	昭島	水管橋	左岸	水管橋下流の池。
6942	2000	8月26日	35	昭島	水管橋	左岸	水管橋下流の池。
6944	2000	8月26日	35	昭島	水管橋	左岸	水管橋下から上流方向の水辺。
6952	2000	8月29日	21	府中	大丸堰	左岸	大丸堰上流。
6956	2000	8月29日	21	府中	大丸堰	左岸	大丸堰。
6958	2000	9月13日	30	日野	日野	右岸	中央線鉄橋下。
6961	2000	9月13日	30	日野	日野	右岸	41km地点。
6963	2000	9月13日	30	日野	日野	右岸	立日橋上流。

住民の目で見た多摩川の35年

写真№	年	月日	分	地区	地域	位置	場所
6971	2000	9月14日	11	狛江	宿河原	左岸	宿河原堰下。
6974	2000	9月14日	11	狛江	宿河原	左岸	宿河原堰下。
6977	2000	9月14日	11	狛江	宿河原	左岸	自動車教習所下流林の下流。
6979	2000	9月14日	13	狛江	和泉	左岸	世田谷区境。
6983	2000	9月14日	13	狛江	和泉	左岸	東名高速道橋上流。
6986	2000	9月14日	10	世田谷	二子上	左岸	東名高速道橋上流。護岸崩壊。
6997	2000	9月14日	8	世田谷	二子	左岸	二子橋上流。
7004	2000	9月14日	8	世田谷	二子	左岸	新二子橋上流。野火の跡。
7006	2000	9月14日	8	世田谷	二子	左岸	新二子橋上流。野火の跡。
7012	2000	9月14日	8	世田谷	二子	左岸	野川。
7021	2000	9月18日	30	日野	日野	右岸	浅川合流点。
7024	2000	9月18日	26	府中	府中四	左岸	府中四谷橋上流。
7025	2000	9月18日	26	府中	府中四	左岸	府中四谷橋から下流方面。
7026	2000	9月18日	26	府中	府中四	左岸	府中四谷橋から下流方面。水辺。
7032	2000	9月28日	45	羽村	堰上	右岸	羽村堰上流。
7037	2000	9月28日	45	羽村	堰上	左岸	羽村堰上流。
7069	2000	11月13日	26	府中	府中四	左岸	関戸橋上流。
7074	2000	11月13日	43	羽村	草花	右岸	羽村大橋直下。
7076	2000	11月30日	44	羽村	堰下	左岸	羽村人道橋より上流方面。
7078	2000	11月30日	44	羽村	堰下	右岸	人道橋より上流右岸。
7085	2000	11月30日	43	羽村	草花	右岸	羽村大橋下流水辺。
7086	2000	11月30日	43	羽村	草花	右岸	羽村大橋下流水辺。
7087	2000	11月30日	43	羽村	草花	右岸	羽村大橋下流。カワラノギク自生地。
7105	2000	11月30日	42	福生	永田	左岸	永田橋から下流方面。
7108	2000	12月14日	43	羽村	草花	右岸	羽村大橋補強工事。
7111	2000	12月14日	43	羽村	草花	右岸	羽村大橋補強工事
7114	2000	12月14日	44	羽村	堰下	右岸	第三床止め
7116	2000	12月14日	43	羽村	草花	右岸	羽村大橋補強工事。
7117	2000	12月14日	44	羽村	堰下	右岸	羽村大橋上流床止め工事。
7128	2000	12月14日	44	羽村	堰下	右岸	羽村大橋上流床止め工事。
7131	2000	12月14日	43	羽村	草花	右岸	羽村大橋より下流方面。都による不法掘削跡
7137	2000	12月14日	43	羽村	草花	右岸	羽村大橋より下流方面。
7140	2000	12月14日	43	羽村	草花	左岸	羽村大橋より下流方面を見下ろす。
7141	2000	12月14日	43	羽村	草花	右岸	羽村大橋補強工事
7142	2000	12月14日	44	羽村	堰下	左岸	第三床止め付近
7143	2000	12月14日	44	羽村	堰下	左岸	羽村床止め。
7112	2000	12月24日	43	羽村	草花	右岸	羽村大橋工事不法掘削跡。
7151	2000	12月24日	41	あきる野	あきる野	右岸	五日市線鉄橋付近
7134	2000	12月27日	43	羽村	草花	右岸	羽村大橋より下流方面。
7161	2000	12月27日	24	多摩	多摩	右岸	京王線上流護岸工事。
7163	2000	12月28日	24	多摩	多摩	右岸	京王線上流護岸工事。
7166	2000	12月28日	24	多摩	多摩	右岸	京王線上流護岸工事。
7172	2000	12月28日	23	多摩	関戸	右岸	関戸橋より上流方面。
7173	2000	12月28日	23	多摩	関戸	左岸	関戸橋上流護岸工事。
7175	2000	12月28日	23	多摩	関戸	左岸	関戸橋上流護岸工事。
7206	2000	12月28日	24	多摩	多摩	右岸	京王線鉄橋付近
7210	2000	12月29日	38	八王子	日野堰	右岸	日野用水堰上流
7212	2000	12月29日	38	八王子	日野堰	右岸	八高線鉄橋上流
7213	2000	12月29日	38	八王子	日野堰	右岸	日野用水堰下流。
7214	2000	12月29日	38	八王子	日野堰	右岸	日野用水堰下流。
7215	2000	12月29日	37	八王子	八王子	右岸	八高線鉄橋下流。水際のHL
7216	2000	12月29日	37	八王子	八王子	右岸	八高線鉄橋下流。スーパー堤防とラジコン飛行場
7222	2000	12月29日	37	八王子	八王子	右岸	多摩大橋脇
7230	2000	12月29日	31	日野	谷地川	右岸	谷地川合流点
7232	2001	1月11日	10	川崎	二子上	右岸	中野島
7233	2001	1月11日	17	稲城	上河原	右岸	上河原堰下流
7234	2001	1月11日	17	稲城	上河原	右岸	上河原堰下流。
7236	2001	1月11日	12	川崎	登戸	左岸	右岸から見た左岸。HL.
7240	2001	1月11日	12	川崎	登戸	右岸	低水敷。
7241	2001	1月11日	12	川崎	登戸	右岸	多摩水道橋上流。24キロ
7244	2001	1月11日	12	川崎	登戸	右岸	新しい多摩水道橋
7245	2001	1月11日	12	川崎	登戸	右岸	小田急線鉄橋工事中
7246	2001	1月11日	12	川崎	登戸	右岸	小田急線鉄橋工事中
7247	2001	1月11日	11	川崎	宿河原	右岸	できちゃったピオトープ。

住民の目で見た多摩川の35年

写真№	年	月日	分	地区	地域	位置	場所
7258	2001	1月11日	11	川崎	宿河原	右岸	できちゃったピオトープ
7259	2001	1月14日	10	川崎	二子上	右岸	久地地先
7260	2001	1月14日	10	川崎	二子上	右岸	久地地先
7262	2001	1月14日	8	川崎	二子	右岸	新二子橋上流
7263	2001	1月14日	8	川崎	二子	右岸	新二子橋上流
7266	2001	1月18日	46	青梅	小作	右岸	小作堰下流
7270	2001	1月18日	46	青梅	小作	左岸	小作堰下流
7275	2001	1月18日	46	青梅	小作	左岸	小作堰下流
7276	2001	1月18日	46	青梅	小作	左岸	小作堰下流
7280	2001	1月18日	46	青梅	小作	左岸	小作堰下流。
7281	2001	1月18日	45	羽村	堰上	左岸	羽村堰上流
7283	2001	1月18日	43	羽村	草花	左岸	羽村大橋付近。
7288	2001	1月18日	44	羽村	堰下	左岸	床止め工事。
7290	2001	1月18日	43	羽村	草花	左岸	羽村大橋補強工事
7290	2001	1月18日	43	羽村	草花	右岸	羽村大橋補強工事。
7291	2001	1月18日	44	羽村	堰下	右岸	第三床止め魚道工事
7292	2001	1月18日	43	羽村	草花	右岸	羽村大橋下流
7297	2001	1月18日	43	羽村	草花	右岸	羽村大橋下流
7297	2001	1月18日	43	羽村	草花	右岸	羽村大橋下流。
7299	2001	1月28日	38	八王子	日野堰	右岸	日野用水堰上流
7302	2001	1月28日	38	八王子	日野堰	右岸	日野用水堰下流
7307	2001	1月28日	38	八王子	日野堰	右岸	日野用水堰上流。
7309	2001	1月28日	38	八王子	日野堰	右岸	日野用水堰上流。
7312	2001	1月28日	37	八王子	八王子	右岸	拝島橋下流。
7324	2001	1月28日	39	八王子	睦橋	右岸	秋川合流点付近。
7326	2001	1月28日	60	あきる	秋川	左岸	東秋留橋
7327	2001	1月28日	41	あきる	あきる野	右岸	東秋留橋より
7329	2001	1月28日	39	あきる	睦橋	右岸	睦橋直下の釣り堀
7333	2001	1月28日	41	あきる	あきる野	右岸	平井川合流点。
7335	2001	1月28日	41	あきる	あきる野	右岸	多摩橋より上流方面
7336	2001	1月28日	41	あきる	あきる野	右岸	多摩橋
7338	2001	1月28日	42	あきる	永田	右岸	永田橋崖上より
7355	2001	1月28日	44	羽村	堰下	右岸	第三床止め魚道工事
7359	2001	1月28日	43	羽村	草花	右岸	羽村大橋より下流方面
7360	2001	1月28日	43	羽村	草花	右岸	羽村大橋より羽村堰
7408	2001	2月9日	50	青梅	万年橋	右岸	鮎美橋下流
7409	2001	2月9日	49	青梅	青梅	右岸	調布橋上流。林の中。
7417	2001	2月9日	49	青梅	青梅	右岸	下奥多摩橋下流。不法廃棄物。
7419	2001	2月9日	49	青梅	青梅	右岸	下奥多摩橋下流。
7420	2001	2月11日	48	青梅	友田	右岸	圏央道工事中
7421	2001	2月11日	48	青梅	友田	右岸	多摩橋より圏央道。工事中。
7425	2001	2月11日	48	青梅	友田	右岸	友田の河原。
7426	2001	2月11日	48	青梅	友田	右岸	カワラノギクのタネ。
7427	2001	2月11日	48	青梅	友田	右岸	青梅市営運動場水際。友田より眺める
7427	2001	2月11日	48	青梅	友田	右岸	青梅市営運動場水際。友田より眺める
7442	2001	2月15日	35	昭島	水管橋	左岸	水管橋附近。
7443	2001	2月15日	35	昭島	水管橋	左岸	水管橋附近より上流方面。
7446	2001	2月15日	36	昭島	昭和堰	左岸	昭和用水堰下流
7449	2001	2月15日	36	昭島	昭和堰	左岸	昭和用水堰下流。ケーブル埋設工事
7452	2001	2月15日	35	昭島	水管橋	左岸	水管橋付近。野火跡。
7454	2001	2月15日	35	昭島	水管橋	左岸	水管橋より下流方面。
7455	2001	2月15日	35	昭島	水管橋	左岸	水管橋上流。昭和用水堰下流。
7458	2001	2月15日	35	昭島	水管橋	左岸	水管橋下流の湿地
7466	2001	2月15日	34	昭島	拝島	左岸	拝島橋上流。水辺
7467	2001	2月15日	34	昭島	拝島	左岸	拝島橋下流。
7468	2001	2月15日	34	昭島	拝島	左岸	拝島橋直下。土丹
7471	2001	2月15日	34	昭島	拝島	左岸	拝島橋下流。
7475	2001	2月15日	34	昭島	拝島	左岸	拝島橋上流。自然公園。
7505	2001	2月21日	50	青梅	万年橋	右岸	万年橋上流崖工事中
7524	2001	3月3日	42	あきる	永田	右岸	永田橋下工事。
7534	2001	3月3日	43	羽村	草花	右岸	羽村大橋補強工事
7541	2001	3月3日	43	羽村	草花	右岸	工事用道路。
7550	2001	3月22日	30	日野	日野	右岸	浅川工事による濁水
7552	2001	3月22日	26	府中	府中四	左岸	府中四谷橋より下流方面。

住民の目で見た多摩川の35年

写真№	年	月日	分	地区	地域	位置	場所
7555	2001	3月22日	26	府中	府中四	左岸	府中四谷橋より上流方面。
7556	2001	3月22日	26	府中	府中四	左岸	府中四谷橋附近の低水護岸工事。
7560	2001	3月22日	26	府中	府中四	左岸	府中五本松附近でカワラノギク播種。
7563	2001	3月22日	26	府中	府中四	左岸	府中五本松附近でカワラノギク播種。
7568	2001	3月22日	26	府中	府中四	左岸	府中四谷橋より下流方面。
7570	2001	3月22日	26	多摩	府中四	右岸	府中四谷橋より下流。オオフサモ繁茂の水溜まり。
7586	2001	3月25日	11	狛江	宿河原	左岸	水辺の楽校入口
7587	2001	3月25日	11	狛江	宿河原	左岸	水辺の楽校入口
7613	2001	5月2日	51	奥多摩	溪谷	左岸	白丸魚道
7622	2001	5月2日	51	奥多摩	溪谷	左岸	白丸魚道
7623	2001	5月2日	51	奥多摩	溪谷	左岸	白丸魚道
7632	2001	5月2日	50	青梅	万年橋	左岸	柳淵橋より上流
10001	2001	5月20日	48	青梅	友田	右岸	多摩川橋より圏央道方面
10002	2001	5月28日	26	日野	府中四	右岸	府中四谷橋より浅川合流点方面
10003	2001	5月28日	26	府中	府中四	左岸	カワラノギクのロゼット
10004	2001	5月28日	26	府中	府中四	左岸	カワラノギク播種地
10005	2001	6月17日	26	府中	府中四	左岸	石田大橋建設中
10006	2001	6月23日	26	府中	府中四	左岸	府中四谷橋下のハルシャギク
10007	2001	6月23日	26	府中	府中四	左岸	府中四谷橋。カワラノギク調査
10008	2001	6月23日	26	府中	府中四	左岸	府中四谷橋。カワラノギク調査
10009	2001	6月23日	26	府中	府中四	左岸	府中四谷橋。カワラノギク調査
10010	2001	6月23日	26	府中	府中四	左岸	府中四谷橋。カワラノギク調査
10011	2001	7月1日	10	川崎	二子上	右岸	久地。パークゴルフ場
10012	2001	7月1日	10	川崎	二子上	右岸	久地。ワイルドフラワー
7688	2001	7月7日	16	調布	調布	左岸	ワンド
7706	2001	7月7日	60	あきる	秋川	左岸	秋川
7711	2001	7月7日	43	羽村	草花	右岸	羽村大橋より下流方面
7712	2001	7月7日	43	羽村	草花	右岸	羽村大橋より下流方面
7715	2001	7月7日	43	羽村	草花	右岸	羽村大橋より下流方面
7717	2001	7月7日	43	羽村	草花	右岸	羽村大橋下流水際
7723	2001	7月7日	43	羽村	草花	右岸	羽村大橋下流水際
7725	2001	7月7日	42	あきる	永田	右岸	永田橋上流。丸石河原。
7728	2001	7月7日	42	あきる	永田	右岸	永田橋上流A工区カワラノギク播種地
10013	2001	7月7日	43	羽村	草花	右岸	羽村大橋より下流方面
10014	2001	7月7日	43	羽村	草花	右岸	羽村大橋より下流方面
10015	2001	7月7日	42	あきる	永田	右岸	A工区
10016	2001	7月7日	42	あきる	永田	右岸	A工区
10017	2001	7月12日	45	羽村	堰上	右岸	草花丘陵から多摩川を見下ろす
10018	2001	7月12日	45	羽村	堰上	右岸	草花丘陵から多摩川を見下ろす
7739	2001	7月15日	50	青梅	万年橋	左岸	万年橋上流水神付近の川遊び
7742	2001	7月15日	51	青梅	溪谷	左岸	神代橋上流
7750	2001	7月15日	51	青梅	溪谷	左岸	和田橋。カヌー
7752	2001	9月11日	30	日野	日野	右岸	中央線鉄橋。増水時。
7756	2001	9月11日	30	日野	日野	右岸	中央線鉄橋。増水時。
7757	2001	9月11日	30	日野	日野	右岸	立日橋上流。
7761	2001	9月11日	29	立川	立川	左岸	立日橋から下流方面。
7766	2001	9月11日	29	立川	立川	左岸	立日橋下流から右岸を眺める。
7768	2001	9月11日	29	立川	立川	左岸	中州のHL住宅。
7773	2001	9月11日	29	立川	立川	左岸	日野橋。増水時。
7774	2001	9月11日	28	国立	国立	左岸	国立市営運動場。
7780	2001	9月11日	25	府中	府中上	左岸	本宿用水堰流失
7781	2001	9月11日	25	府中	府中上	左岸	水位計。
7784	2001	9月11日	26	府中	府中四	左岸	府中四谷橋より上流方面。増水時。
7787	2001	9月11日	26	府中	府中四	左岸	府中四谷橋より上流方面。増水時。
7790	2001	9月11日	26	多摩	府中四	右岸	府中四谷橋より浅川方面。増水時
10019	2001	9月11日	30	日野	日野	右岸	中央線鉄橋。台風による増水
10020	2001	9月11日	30	日野	日野	右岸	立日橋から下流方面
10021	2001	9月11日	29	立川	立川	左岸	立日橋付近
10022	2001	9月11日	29	立川	立川	左岸	日野橋付近
10023	2001	9月11日	28	国立	国立	左岸	国立市営グラウンド
10024	2001	9月11日	28	国立	国立	左岸	国立市営グラウンド
10025	2001	9月11日	26	日野	府中四	右岸	府中四谷橋より浅川合流点方面
10026	2001	9月11日	30	日野	日野	右岸	程久保川合流点付近のホームレス浸水
7802	2001	9月15日	36	昭島	昭和堰	左岸	昭和用水堰。

住民の目で見た多摩川の35年

写真№	年	月日	分	地区	地域	位置	場所
7805	2001	9月15日	36	昭島	昭和堰	左岸	昭和用水堰上流。
7808	2001	9月15日	34	昭島	拝島	左岸	拝島橋上流。
7819	2001	9月15日	39	福生	睦橋	左岸	福生南公園水害
7820	2001	9月15日	39	福生	睦橋	左岸	福生南公園水害
7821	2001	9月15日	39	福生	睦橋	左岸	福生南公園水害
7822	2001	9月15日	39	福生	睦橋	左岸	福生南公園水害
10027	2001	9月15日	34	昭島	拝島	左岸	拝島橋上流のニセアカシア倒木
10028	2001	9月15日	34	昭島	拝島	左岸	拝島橋上流のニセアカシア倒木
10029	2001	9月15日	35	昭島	水管橋	左岸	水管橋附近。ニセアカシア林内にも土砂堆積
10030	2001	9月15日	35	昭島	水管橋	左岸	水管橋附近の水辺
10031	2001	9月15日	39	福生	睦橋	左岸	福生南公園。土砂が堆積した遊具施設
10032	2001	9月15日	39	福生	睦橋	左岸	福生南公園。土砂が堆積した遊具施設
10033	2001	9月15日	39	福生	睦橋	左岸	福生南公園。土砂堆積
10034	2001	9月15日	39	福生	睦橋	左岸	福生南公園。土砂堆積
7831	2001	9月16日	11	狛江	宿河原	左岸	宿河原堰。
7833	2001	9月16日	11	狛江	宿河原	左岸	宿河原堰下流。増水跡。
7837	2001	9月16日	11	川崎	宿河原	右岸	ピオトープ。増水跡。
7838	2001	9月16日	11	川崎	宿河原	右岸	ピオトープ。増水跡。
10035	2001	9月16日	11	狛江	宿河原	左岸	宿河原堰上流
10036	2001	9月16日	11	狛江	宿河原	左岸	宿河原堰附近
7841	2001	9月22日	42	福生	永田	左岸	永田橋上流。丸石河原流失。
7842	2001	9月22日	42	福生	永田	左岸	永田橋上流。丸石河原流失。
7843	2001	9月22日	42	あきる野	永田	右岸	永田橋上流。永田地区
7844	2001	9月22日	42	福生	永田	左岸	永田地区B工区。
7848	2001	9月22日	42	あきる野	永田	右岸	水害に遭ったA工区
7850	2001	9月22日	42	あきる野	永田	右岸	カワラノギクのロゼット。
7852	2001	9月22日	42	あきる野	永田	右岸	水害に遭ったA工区
7854	2001	9月22日	42	あきる野	永田	右岸	A工区のカワラノギク。
7856	2001	9月22日	42	あきる野	永田	右岸	水際。
7860	2001	9月22日	43	羽村	草花	右岸	K19カワラノギク自生地。
7865	2001	9月22日	44	羽村	堰下	右岸	第三床止め
7866	2001	9月22日	43	羽村	草花	右岸	羽村大橋直下決れ
7871	2001	9月22日	46	青梅	小作	左岸	小作の増水後の中州
7873	2001	9月22日	48	青梅	友田	右岸	圏央道下流
10037	2001	9月22日	42	あきる野	永田	右岸	A工区
10038	2001	9月22日	42	あきる野	永田	右岸	A工区
10039	2001	9月22日	42	あきる野	永田	右岸	A工区
10040	2001	9月22日	44	羽村	堰下	左岸	羽村取水堰。まだ増水中
10041	2001	9月22日	45	羽村	堰上	左岸	阿蘇神社上流の中州のカワラバツ
10042	2001	9月22日	45	羽村	堰上	左岸	阿蘇神社上流の中州
7874	2001	10月6日	3	大田	六郷	左岸	六郷土手のアシ原。
7876	2001	10月6日	9	世田谷	兵庫島	左岸	兵庫島公園の水害後
7880	2001	10月6日	8	世田谷	二子	左岸	二子橋直下の水害後
7881	2001	10月6日	8	世田谷	二子	左岸	二子橋直下の水害後
7882	2001	10月6日	11	狛江	宿河原	左岸	宿河原堰下流
7883	2001	10月6日	11	狛江	宿河原	左岸	宿河原堰下流
7888	2001	10月6日	11	狛江	宿河原	左岸	宿河原堰下流。水辺の土丹流出。
7893	2001	10月6日	16	調布	調布	左岸	ワンド。
7897	2001	10月6日	16	調布	調布	左岸	ワンドの水害
7898	2001	10月6日	16	調布	調布	左岸	上部のワンド。
7900	2001	10月6日	16	調布	調布	左岸	ワンドの水害
7901	2001	10月6日	16	調布	調布	左岸	ワンドの水害
7902	2001	10月6日	26	府中	府中四	左岸	府中四谷橋付近。
7908	2001	10月6日	26	府中	府中四	左岸	府中四谷橋増水跡
7909	2001	10月6日	25	府中	府中上	左岸	本宿用水堰水害跡
7912	2001	10月6日	25	府中	府中上	左岸	本宿用水堰水害跡
7914	2001	10月6日	25	府中	府中上	左岸	本宿用水堰水害跡
7916	2001	10月6日	39	福生	睦橋	左岸	秋川合流点付近
10043	2001	10月6日	9	世田谷	兵庫島	左岸	兵庫島
10044	2001	10月6日	9	世田谷	兵庫島	左岸	兵庫島
10045	2001	10月6日	9	世田谷	兵庫島	左岸	兵庫島
10046	2001	10月6日	16	調布	調布	左岸	ワンド
10047	2001	10月6日	16	調布	調布	左岸	ワンド
10048	2001	10月6日	26	府中	府中四	左岸	府中四谷橋付近

住民の目で見た多摩川の35年

写真№	年	月日	分	地区	地域	位置	場所
10049	2001	10月6日	26	府中	府中四	左岸	府中四谷橋附近。カワラノギク全滅
10050	2001	10月6日	26	府中	府中四	左岸	府中四谷橋附近
10051	2001	10月6日	25	府中	府中上	左岸	本宿用水堰
10052	2001	10月6日	43	羽村	草花	右岸	羽村大橋より下流方面
10053	2001	10月6日	42	あきる野	永田	右岸	CD工区
10054	2001	10月11日	37	八王子	八王子	右岸	拝島橋より上流方面
10055	2001	10月11日	38	八王子	日野堰	右岸	日野用水堰上流
10056	2001	10月11日	38	八王子	日野堰	右岸	日野用水堰上流
10057	2001	10月20日	42	あきる野	永田	右岸	CD工区
10058	2001	10月20日	42	あきる野	永田	右岸	水辺
10059	2001	10月20日	42	あきる野	永田	右岸	永田橋下流。工区の杭が散乱
7925	2001	10月21日	44	羽村	堰下	右岸	堰下橋より上流方面
7928	2001	10月21日	44	羽村	堰下	左岸	羽村堰
7934	2001	10月21日	45	羽村	堰上	左岸	羽村堰上流
7940	2001	10月21日	45	羽村	堰上	左岸	阿蘇神社から右岸を眺める。
7941	2001	10月21日	45	羽村	堰上	左岸	阿蘇神社地先。増水跡。
7941	2001	10月21日	45	羽村	堰上	左岸	羽用水。
7943	2001	10月21日	48	青梅	友田	右岸	友田。
10060	2001	10月21日	45	羽村	堰上	左岸	阿蘇神社下流
10061	2001	10月21日	45	羽村	堰上	左岸	阿蘇神社上流の中州
10062	2001	10月21日	46	青梅	小作	左岸	小作堰下流の中州
10063	2001	10月22日	38	昭島	日野堰	左岸	日野用水堰附近。ホウキギク
10064	2001	11月8日	31	日野	谷地川	右岸	谷地川合流点付近
10065	2001	11月8日	42	あきる野	永田	右岸	A工区。増水で生き残ったカワラノギクの花
10066	2001	11月8日	42	あきる野	永田	右岸	A工区。増水で生き残ったカワラノギクの花
10067	2001	11月8日	42	あきる野	永田	右岸	A工区。増水で生き残ったカワラノギクの花
10068	2001	11月8日	43	羽村	草花	右岸	羽村大橋より下流方面
10069	2001	11月8日	43	羽村	草花	右岸	羽村大橋より下流方面
7968	2001	11月18日	40	福生	福生	左岸	陸橋上流。
7970	2001	11月18日	40	福生	福生	左岸	五日市線鉄橋下流
7971	2001	11月18日	40	福生	福生	左岸	多摩橋下流
7977	2001	11月18日	42	あきる野	永田	右岸	永田橋上流。永田地区入口付近の増水跡。
7979	2001	11月18日	42	あきる野	永田	右岸	カワラノギク。
7980	2001	11月18日	42	あきる野	永田	右岸	カワラノギク。
7987	2001	11月18日	43	羽村	草花	右岸	羽村大橋より下流方面。
7988	2001	11月18日	43	羽村	草花	右岸	羽村大橋より下流方面の増水跡。
7989	2001	11月22日	47	青梅	河辺	左岸	河辺。下流に圏央道橋が見える。
7990	2001	11月22日	47	青梅	河辺	左岸	河辺地先。上流方向。
7995	2001	11月22日	47	青梅	河辺	左岸	河辺地先。友田方向を見る。
8008	2001	11月22日	48	青梅	友田	右岸	友田。圏央道橋上流。
8009	2001	11月22日	42	あきる野	永田	右岸	永田橋下流。柵がゴミになる。
10070	2001	11月22日	47	青梅	河辺	左岸	河辺地先
10071	2001	11月22日	47	青梅	河辺	左岸	河辺地先
10072	2001	11月22日	47	青梅	河辺	左岸	河辺地先の水辺
10073	2001	11月22日	47	青梅	河辺	左岸	河辺地先。下流方面。池と圏央道橋
8011	2001	12月2日	60	日野	浅川	右岸	新井橋護岸工事。
8013	2001	12月2日	27	日野	万願寺	右岸	石田大橋下流。復旧工事。
8019	2001	12月2日	27	日野	万願寺	右岸	石田大橋下流。
8020	2001	12月2日	27	日野	万願寺	右岸	水際。
8021	2001	12月2日	27	日野	万願寺	右岸	本宿用水堰下堰
8025	2001	12月2日	27	日野	万願寺	右岸	万願寺地先の池
8028	2001	12月2日	27	日野	万願寺	右岸	万願寺地先のラジコン。周囲に林がまだない。
8029	2001	12月2日	27	日野	万願寺	右岸	万願寺地先のラジコン基地。
10074	2001	12月2日	30	日野	日野	右岸	浅川下流部の堤防改修工事
10075	2001	12月8日	50	青梅	万年橋	左岸	万年橋上流
8051	2001	12月16日	30	日野	日野	右岸	中央線鉄橋
8052	2001	12月16日	31	日野	谷地川	右岸	谷地川
8057	2001	12月16日	37	八王子	八王子	右岸	多摩大橋下流付近。
8058	2001	12月16日	37	八王子	八王子	右岸	多摩大橋下流付近。
8060	2001	12月16日	37	八王子	八王子	右岸	多摩大橋直下のサバイバルゲーマー
8061	2001	12月16日	37	八王子	八王子	右岸	多摩大橋上流のモトクロス
8062	2001	12月16日	37	八王子	八王子	右岸	多摩大橋上流のラジコン飛行場
8066	2001	12月16日	38	八王子	日野堰	右岸	日野用水堰。古い魚道
8069	2001	12月16日	37	八王子	八王子	右岸	拝島橋より下流方面

住民の目で見た多摩川の35年

写真№	年	月日	分	地区	地域	位置	場所
8072	2001	12月16日	36	昭島	昭和堰	左岸	昭和水堰魚道
10076	2001	12月16日	31	日野	谷地川	右岸	谷地川合流点付近
10077	2001	12月16日	31	日野	谷地川	右岸	谷地川
10078	2001	12月16日	38	八王子	日野堰	右岸	日野用水堰
10079	2001	12月16日	38	八王子	日野堰	右岸	日野用水堰前の牛
10080	2001	12月16日	38	八王子	日野堰	右岸	日野用水堰上流
10081	2001	12月16日	37	八王子	八王子	右岸	拝島橋から下流方面
10082	2001	12月20日	42	あきる野	永田	右岸	永田橋より永田地区を遠望
8075	2001	12月27日	38	昭島	日野堰	左岸	日野用水堰左岸工事搬入路
8077	2001	12月27日	38	昭島	日野堰	左岸	日野用水堰
8082	2001	12月27日	38	昭島	日野堰	左岸	日野用水堰付近。ラジコン飛行場。
8083	2001	12月27日	38	昭島	日野堰	左岸	日野用水堰付近。ラジコン飛行場。
8084	2001	12月27日	38	昭島	日野堰	左岸	日野用水堰上流の草原。
8086	2001	12月27日	38	昭島	日野堰	左岸	日野用水堰より拝島橋方面。水際
10083	2001	12月27日	38	昭島	日野堰	左岸	昭島ワンド予定地とHL
10084	2001	12月27日	38	昭島	日野堰	左岸	昭島ワンド予定地附近のラジコン基地。絨毯を敷いている
10085	2001	12月27日	34	昭島	拝島	左岸	拝島橋下流
10086	2001	12月27日	34	昭島	拝島	左岸	拝島橋下流
8089	2001	12月29日	39	あきる野	睦橋	右岸	睦橋より下流方面
8091	2001	12月29日	39	あきる野	睦橋	右岸	睦橋より下流方面
8095	2001	12月29日	39	あきる野	睦橋	右岸	睦橋より下流方面
8096	2001	12月29日	39	あきる野	睦橋	右岸	睦橋上流
8098	2001	12月29日	41	あきる野	あきる野	右岸	平井川合流点
8099	2001	12月29日	41	あきる野	あきる野	右岸	平井川合流点
8104	2001	12月29日	41	あきる野	あきる野	右岸	平井川合流点
8109	2001	12月29日	41	あきる野	あきる野	右岸	五日市線鉄橋下流。河原。
8117	2001	12月29日	39	あきる野	睦橋	右岸	睦橋より上流の池。
8118	2001	12月29日	39	あきる野	睦橋	右岸	睦橋上流の釣り堀
8119	2001	12月29日	39	あきる野	睦橋	右岸	睦橋より上流方面
10087	2001	12月29日	39	あきる野	睦橋	右岸	睦橋より下流方面
10088	2001	12月29日	39	あきる野	睦橋	右岸	睦橋上流の池
10089	2001	12月29日	41	あきる野	あきる野	右岸	五日市線鉄橋付近
10090	2001	12月29日	41	あきる野	あきる野	右岸	平井川合流点
10091	2001	12月29日	41	あきる野	あきる野	右岸	平井川合流点
10092	2001	12月29日	41	あきる野	あきる野	右岸	平井川合流点
10093	2001	12月29日	41	あきる野	あきる野	右岸	五日市線鉄橋付近より下流方面
10094	2001	12月29日	41	あきる野	あきる野	右岸	五日市線鉄橋付近より上流側
10095	2001	12月29日	41	あきる野	あきる野	右岸	五日市線鉄橋付近、下流の水辺
10096	2001	12月29日	41	あきる野	あきる野	右岸	五日市線鉄橋付近、上流の水辺
10097	2001	12月29日	41	あきる野	あきる野	右岸	五日市線鉄橋付近、下流の水辺
10098	2001	12月29日	39	あきる野	睦橋	右岸	睦橋より上流の池を眺める
10099	2001	12月29日	39	あきる野	睦橋	右岸	睦橋より上流の水辺
8123	2002	1月2日	23	多摩	関戸	右岸	関戸橋下流。
8127	2002	1月2日	22	多摩	大栗川	右岸	大栗川合流点上流。水際の袂れ。
8134	2002	1月2日	22	多摩	大栗川	右岸	大栗川合流点
8135	2002	1月2日	23	多摩	関戸	右岸	関戸橋下流
10100	2002	1月2日	23	多摩	関戸	右岸	関戸橋から京王線鉄橋方面
10101	2002	1月2日	23	多摩	関戸	右岸	関戸橋から下流方面
10102	2002	1月2日	23	多摩	関戸	右岸	関戸橋下流のえぐられた水辺
10103	2002	1月2日	22	多摩	大栗川	右岸	大栗川
8136	2002	1月10日	49	青梅	青梅	左岸	下奥多摩橋下流。左岸のマンション群。
8137	2002	1月10日	49	青梅	青梅	左岸	下奥多摩橋より下流方面。
8145	2002	1月10日	49	青梅	青梅	左岸	下奥多摩橋下流。
8148	2002	1月10日	49	青梅	青梅	左岸	下奥多摩橋下流。
10104	2002	1月10日	49	青梅	青梅	右岸	下奥多摩橋より下流方面
10105	2002	1月10日	49	青梅	青梅	右岸	長淵
10106	2002	1月10日	49	青梅	青梅	右岸	長淵より左岸のマンションを見る
10107	2002	1月10日	49	青梅	青梅	右岸	長淵。河原
8163	2002	1月14日	18	稲城	稲城	右岸	稲城大橋付近の河原。
10108	2002	1月14日	18	稲城	稲城	右岸	多摩川原橋より上流の水辺
10109	2002	1月14日	18	稲城	稲城	右岸	ニセアカシア林近くのラジコン基地
10110	2002	1月14日	18	稲城	稲城	右岸	ニセアカシア林内のHL
10111	2002	1月14日	18	稲城	稲城	右岸	稲城大橋
8168	2002	1月20日	5	大田	丸子上	左岸	多摩川台公園より八景。中州がほとんど消滅。

住民の目で見た多摩川の35年

写真№	年	月日	分	地区	地域	位置	場所
8176	2002	1月20日	5	大田	丸子上	左岸	大田区・世田谷区境附近から右岸を眺める。
8182	2002	1月20日	7	世田谷	二子下	左岸	ゴルフ場の渡し舟
8190	2002	1月20日	7	世田谷	二子下	左岸	第三京浜高速道橋付近
8191	2002	1月20日	8	世田谷	二子	左岸	二子橋下流。水際。
8195	2002	1月20日	9	世田谷	兵庫島	左岸	兵庫島池
8200	2002	1月20日	8	世田谷	二子	左岸	新二子橋上流。ワンド。
8203	2002	1月20日	10	世田谷	二子上	左岸	東名高速道橋下流。グラウンドの駐車すごい。
8204	2002	1月20日	10	世田谷	二子上	左岸	東名高速道橋下流。袂れ
8207	2002	1月20日	10	世田谷	二子上	左岸	警視庁訓練所
8208	2002	1月20日	10	世田谷	二子上	左岸	東名高速道橋上流。袂れ
8210	2002	1月20日	10	世田谷	二子上	左岸	東名高速道橋上流。袂れ
8211	2002	1月20日	10	世田谷	二子上	左岸	東名高速道橋上流。袂れ
8212	2002	1月20日	10	世田谷	二子上	左岸	東名高速道橋上流の私有地。
8217	2002	1月20日	11	狛江	宿河原	左岸	狛江水辺の楽校
8219	2002	1月20日	11	狛江	宿河原	左岸	宿河原堰下流河原
10112	2002	1月20日	5	大田	丸子上	左岸	多摩川台公園から多摩川八景
10113	2002	1月20日	5	大田	丸子上	左岸	巨人軍グラウンド付近の水辺
10114	2002	1月20日	5	大田	丸子上	左岸	巨人軍グラウンド上流水辺の笹林
10115	2002	1月20日	5	大田	丸子上	左岸	笹林
10116	2002	1月20日	7	世田谷	二子下	左岸	東急ゴルフ場渡し
10117	2002	1月20日	7	世田谷	二子下	左岸	等々力地先
10118	2002	1月20日	7	世田谷	二子下	左岸	等々力地先
10119	2002	1月20日	9	世田谷	兵庫島	左岸	兵庫島
10120	2002	1月20日	9	世田谷	兵庫島	左岸	兵庫島
10121	2002	1月20日	10	世田谷	二子上	左岸	東名高速道橋上流の、えぐられた水辺
10122	2002	1月20日	11	狛江	宿河原	左岸	宿河原堰下流
8222	2002	1月24日	46	青梅	小作	左岸	小作堰上流浚渫
8223	2002	1月24日	46	青梅	小作	左岸	小作堰下流浚渫
8225	2002	1月24日	46	青梅	小作	左岸	小作堰下流浚渫
8232	2002	1月24日	45	羽村	堰上	右岸	羽村堰上流
8235	2002	1月24日	44	羽村	堰下	右岸	羽村堰魚道工事
8239	2002	1月24日	44	羽村	堰下	右岸	羽村堰魚道工事
8240	2002	1月24日	43	羽村	草花	右岸	羽村大橋補強工事
10123	2002	1月24日	46	青梅	小作	左岸	小作堰下流の河原
10124	2002	1月24日	45	羽村	堰上	右岸	羽村堰上流
10125	2002	1月24日	44	羽村	堰下	左岸	羽村堰下橋より下流方面
10126	2002	1月26日	38	八王子	日野堰	右岸	日野用水堰上流
10127	2002	1月26日	38	八王子	日野堰	右岸	八高線鉄橋上流
10128	2002	2月3日	11	川崎	宿河原	右岸	ピオトーブ
10129	2002	2月3日	11	川崎	宿河原	右岸	宿河原堰下流の護岸
10130	2002	2月3日	11	川崎	宿河原	右岸	宿河原堰附近のカモ
8241	2002	2月13日	50	青梅	万年橋	右岸	鮎美橋より下流方面
8254	2002	2月13日	50	青梅	万年橋	右岸	鮎美橋より上流方面
8255	2002	2月13日	50	青梅	万年橋	右岸	万年橋架け替え工事
8261	2002	2月13日	50	青梅	万年橋	右岸	左岸より釜の淵公園を眺める。
10131	2002	2月17日	3	大田	六郷	左岸	六郷橋附近のHL団地
10132	2002	2月17日	4	大田	丸子下	左岸	多摩川大橋上流の岸辺
10133	2002	2月28日	42	あきる野	永田	右岸	永田橋より上流方面
10134	2002	2月28日	42	あきる野	永田	右岸	永田橋より上流方面
10135	2002	2月28日	43	羽村	草花	右岸	羽村大橋より下流方面
10136	2002	2月28日	42	あきる野	永田	右岸	C D工区造成中
10137	2002	2月28日	42	あきる野	永田	右岸	C D工区造成中
10138	2002	2月28日	42	あきる野	永田	右岸	A工区造成中
10139	2002	2月28日	42	あきる野	永田	右岸	A工区造成中
10140	2002	2月28日	42	あきる野	永田	右岸	A工区造成中。石を並べているところ
10141	2002	2月28日	42	あきる野	永田	右岸	A工区造成中。石を並べているところ
10142	2002	2月28日	42	あきる野	永田	右岸	A工区造成中。石を並べているところ
10143	2002	2月28日	42	あきる野	永田	右岸	A工区造成中。石を並べているところ
10144	2002	2月28日	42	あきる野	永田	右岸	A工区造成中。石を並べているところ
10145	2002	2月28日	42	あきる野	永田	右岸	A工区造成中
10146	2002	2月28日	42	あきる野	永田	右岸	重機のバケット
10147	2002	2月28日	42	あきる野	永田	右岸	土砂が多い
10148	2002	2月28日	42	あきる野	永田	右岸	作業用道路
10149	2002	3月10日	27	日野	万願寺	右岸	石田大橋上流の池

住民の目で見た多摩川の35年

写真№	年	月日	分	地区	地域	位置	場所
10150	2002	3月10日	27	日野	万願寺	右岸	石田大橋
10151	2002	3月10日	27	日野	万願寺	右岸	河原植物群落地
10152	2002	3月10日	27	日野	万願寺	右岸	カラノギク播種作業
10153	2002	3月10日	27	日野	万願寺	右岸	カラノギク播種作業
10154	2002	3月10日	27	日野	万願寺	右岸	カラノギク播種作業
8263	2002	3月17日	22	多摩	大栗川	右岸	是政橋より上流方面
8264	2002	3月17日	19	府中	是政	左岸	是政橋より上流方面。HL
8272	2002	3月17日	19	府中	是政	左岸	是政橋より下流水際
8275	2002	3月17日	16	調布	調布	左岸	多摩川原橋
8276	2002	3月17日	16	調布	調布	左岸	矢野口右岸のグラウンドの砂塵。
8279	2002	3月17日	17	調布	上河原	左岸	上河原堰上流。岸辺散策路。
8281	2002	3月17日	16	調布	調布	左岸	ワンド
8282	2002	3月17日	16	調布	調布	左岸	ワンド
8286	2002	3月17日	14	狛江	狛江	右岸	川崎市のアパート群。狛江五本松付近より
8288	2002	3月17日	15	狛江	五本松	左岸	五本松上流の旧護岸
8289	2002	3月17日	15	狛江	五本松	左岸	五本松上流の旧護岸
10155	2002	3月17日	19	府中	是政	左岸	是政橋下流の菜の花畑
10156	2002	3月17日	20	府中	府中下	左岸	稲城大橋下流
10157	2002	3月17日	20	府中	府中下	左岸	多摩川原橋附近
10158	2002	3月17日	16	調布	調布	左岸	グラウンドの砂埃
10159	2002	3月17日	16	調布	調布	左岸	中州との間の水路
10160	2002	3月17日	16	調布	調布	左岸	人工ワンド
10161	2002	3月17日	16	調布	調布	左岸	私有地脇の元耕作地
10162	2002	3月17日	14	狛江	狛江	左岸	HL
10163	2002	3月17日	14	狛江	狛江	左岸	狛江高校地先
10164	2002	3月23日	42	あきる野	永田	右岸	永田地区造成中
10165	2002	3月23日	42	あきる野	永田	右岸	永田地区造成中
10166	2002	3月23日	42	あきる野	永田	右岸	A工区。カラノギク播種作業
10167	2002	3月23日	42	あきる野	永田	右岸	A工区。カラノギク播種作業
10168	2002	3月23日	42	あきる野	永田	右岸	A工区。カラノギク播種作業
10169	2002	3月23日	43	羽村	草花	右岸	羽村大橋より下流方面
10170	2002	3月31日	14	狛江	狛江	左岸	和泉多摩川上流ワンドの釣り人
10171	2002	3月31日	14	狛江	狛江	左岸	自然ワンド
10172	2002	3月31日	14	狛江	狛江	左岸	狛江高校附近
10173	2002	3月31日	14	狛江	狛江	左岸	西河原公園前の桜並木
8296	2002	4月21日	50	青梅	万年橋	左岸	万年橋直下。工事中。
8299	2002	4月21日	50	青梅	万年橋	左岸	万年橋。工事中。
8301	2002	4月21日	50	青梅	万年橋	右岸	鮎美橋下流。カワウ除け案山子
8305	2002	5月2日	27	日野	万願寺	右岸	石田大橋工事中
8309	2002	5月2日	27	日野	万願寺	右岸	石田大橋工事中
8314	2002	5月2日	27	日野	万願寺	右岸	石田大橋工事中
8315	2002	5月2日	27	日野	万願寺	右岸	万願寺地先水際
8319	2002	5月2日	27	日野	万願寺	右岸	万願寺地先。golfer。
8323	2002	5月2日	27	日野	万願寺	右岸	万願寺地先。堤防脇の池。
8335	2002	5月2日	27	日野	万願寺	右岸	万願寺地先。堤防のコマツヨイグサ
10174	2002	5月2日	27	日野	万願寺	右岸	石田大橋下流
10175	2002	5月2日	27	日野	万願寺	右岸	カラノギク播種地
10176	2002	5月2日	27	日野	万願寺	右岸	水辺
10177	2002	5月2日	27	日野	万願寺	右岸	堤防下の池
10178	2002	5月2日	27	日野	万願寺	右岸	堤防のマツヨイグサ
8344	2002	5月3日	47	青梅	河辺	左岸	河辺の丸石河原。
8346	2002	5月3日	47	青梅	河辺	左岸	河辺。カワウ除け案山子
8354	2002	5月3日	47	青梅	河辺	左岸	圏央道上流の池
8356	2002	5月3日	47	青梅	河辺	左岸	圏央道上流
8357	2002	5月3日	47	青梅	河辺	左岸	河辺
10179	2002	5月3日	47	青梅	河辺	左岸	河辺地先より長淵を見る
10180	2002	5月3日	47	青梅	河辺	左岸	圏央道橋方面を眺める
10181	2002	5月9日	49	青梅	青梅	左岸	下奥多摩橋より下流方面
10182	2002	5月9日	49	青梅	青梅	右岸	下奥多摩橋より右岸を眺める
10183	2002	5月9日	49	青梅	青梅	右岸	カワウ除け
10184	2002	5月11日	11	川崎	宿河原	右岸	ピオトープ
8358	2002	5月19日	1	川崎	河口	右岸	ねずみ島
8359	2002	5月19日	1	川崎	河口	右岸	大師橋下流
8360	2002	5月19日	1	川崎	河口	右岸	大師橋下流

住民の目で見た多摩川の35年

写真№	年	月日	分	地区	地域	位置	場所
8363	2002	5月19日	1	川崎	河口	右岸	ねすみ島のカヌー
8375	2002	5月19日	1	川崎	河口	右岸	ねすみ島のカヌー
10185	2002	5月19日	1	川崎	河口	右岸	河口右岸
10186	2002	5月19日	1	川崎	河口	右岸	多摩運河付近
10187	2002	5月19日	1	川崎	河口	右岸	河口干潟
8383	2002	5月20日	38	八王子	日野堰	右岸	八高線鉄橋上流。中州の釣り人。
8385	2002	5月20日	38	八王子	日野堰	右岸	日野用水堰改築後
8389	2002	5月20日	37	八王子	八王子	右岸	拜島橋より下流方面
10188	2002	5月23日	44	羽村	堰下	右岸	新しい魚道
10189	2002	5月23日	44	羽村	堰下	右岸	ゴマダラチョウ
10190	2002	5月23日	45	羽村	堰上	右岸	草花丘陵から多摩川を見下ろす
10191	2002	5月26日	38	八王子	日野堰	右岸	八高線鉄橋付近の水辺
10192	2002	5月26日	38	八王子	日野堰	右岸	日野用水堰上流
10193	2002	5月26日	37	八王子	八王子	右岸	拜島橋より下流方面
8392	2002	6月8日	42	あきる野	永田	右岸	永田橋上流。釣り人
8393	2002	6月8日	42	あきる野	永田	右岸	永田橋より下流方面
8397	2002	6月8日	42	あきる野	永田	右岸	永田地区A工区
8402	2002	6月8日	42	あきる野	永田	右岸	カワラノギク作業
8410	2002	6月16日	27	日野	万願寺	右岸	本宿床止め復旧工事
8411	2002	6月16日	27	日野	万願寺	右岸	石田大橋工事
8416	2002	6月16日	27	日野	万願寺	右岸	万願寺地先。サバイバルゲーマー。
8428	2002	6月16日	27	日野	万願寺	右岸	万願寺地先。サバイバルゲーマー。
10194	2002	6月16日	27	日野	万願寺	右岸	石田大橋付近の水辺
10195	2002	6月16日	27	日野	万願寺	右岸	カワラノギク播種地
10196	2002	6月16日	27	日野	万願寺	右岸	サバイバルゲーマー
10197	2002	6月16日	27	日野	万願寺	右岸	水辺
10198	2002	6月16日	30	日野	日野	右岸	日野橋より上流方面
10199	2002	6月24日	38	昭島	日野堰	左岸	日野用水堰上流の人工ワンド
10200	2002	6月24日	38	昭島	日野堰	左岸	人工ワンド
10201	2002	6月24日	32	昭島	中神	左岸	東中神地先
10202	2002	6月24日	32	昭島	中神	左岸	東中神地先
10203	2002	6月24日	32	昭島	中神	左岸	東中神地先
10204	2002	6月27日	8	世田谷	二子	左岸	新二子橋附近の水辺
10205	2002	6月27日	9	世田谷	兵庫島	左岸	兵庫島
8432	2002	7月11日	32	昭島	中神	左岸	東中神から下流方向。
8433	2002	7月11日	32	昭島	中神	左岸	増水した東中神
8440	2002	7月11日	32	昭島	中神	左岸	増水した東中神
8442	2002	7月11日	32	昭島	中神	左岸	増水した東中神
10206	2002	7月11日	32	昭島	中神	左岸	東中神地先。増水
10207	2002	7月11日	33	昭島	昭島	左岸	八高線鉄橋下流
8460	2002	7月14日	27	日野	万願寺	右岸	本宿用水堰床止め付近
8482	2002	7月14日	27	日野	万願寺	右岸	万願寺地先
8484	2002	7月14日	27	日野	万願寺	右岸	万願寺地先水辺
10208	2002	7月14日	27	日野	万願寺	右岸	本宿用水堰床止め
10209	2002	7月14日	27	日野	万願寺	右岸	万願寺地先。河原植物群落地
10210	2002	7月14日	27	日野	万願寺	右岸	カワラノギクの新芽
10211	2002	7月14日	27	日野	万願寺	右岸	カワラノギクの新芽
10212	2002	7月27日	42	あきる野	永田	右岸	作業用道路
10213	2002	7月27日	42	あきる野	永田	右岸	A工区
10214	2002	7月27日	42	あきる野	永田	右岸	A工区
10215	2002	7月27日	42	あきる野	永田	右岸	A工区
10216	2002	7月27日	42	あきる野	永田	右岸	A工区
10217	2002	7月27日	42	あきる野	永田	右岸	A工区
10218	2002	7月27日	42	あきる野	永田	右岸	カワラノギク発芽調査
10219	2002	9月22日	42	あきる野	永田	右岸	A工区。エノコログサ大繁茂
10220	2002	9月22日	42	あきる野	永田	右岸	カワラノギク
10221	2002	9月22日	42	あきる野	永田	右岸	生育調査
10222	2002	9月22日	42	あきる野	永田	右岸	エノコログサ
10223	2002	9月22日	42	あきる野	永田	右岸	カワラノギク
10224	2002	9月22日	42	あきる野	永田	右岸	生育調査
10225	2002	9月26日	27	日野	万願寺	右岸	万願寺地先
10226	2002	9月26日	27	日野	万願寺	右岸	カワラノギクのロゼット
10227	2002	9月26日	27	日野	万願寺	右岸	水辺
10228	2002	9月26日	27	日野	万願寺	右岸	えぐられた水辺

住民の目で見た多摩川の35年

写真№	年	月日	分	地区	地域	位置	場所
10229	2002	9月26日	27	日野	万願寺	右岸	カワラハハコ枯死寸前
10230	2002	9月26日	27	日野	万願寺	右岸	カワラハハコの花
10231	2002	9月26日	27	日野	万願寺	右岸	ツリガネニンジン
10232	2002	10月3日	26	多摩	府中四	右岸	府中四谷橋より浅川合流点
10233	2002	10月3日	26	多摩	府中四	右岸	府中四谷橋より浅川合流点
10234	2002	10月3日	26	多摩	府中四	右岸	府中四谷橋より下流右岸を眺める
10235	2002	10月13日	47	青梅	河辺	左岸	河辺地先上流側
10236	2002	10月13日	47	青梅	河辺	左岸	河辺地先下流側
10237	2002	10月14日	37	八王子	八王子	右岸	八高線鉄橋下流ラジコン基地
10238	2002	10月14日	37	八王子	八王子	右岸	水辺
10239	2002	10月14日	38	八王子	日野堰	右岸	日野用水堰
10240	2002	10月14日	38	八王子	日野堰	右岸	日野用水堰上流
10241	2002	10月14日	38	八王子	日野堰	右岸	中州の調査
10242	2002	10月14日	38	八王子	日野堰	右岸	中州より上流方面
10243	2002	10月14日	38	八王子	日野堰	右岸	中州の丸石河原
10244	2002	10月17日	32	昭島	中神	左岸	東中神地先
10245	2002	10月17日	32	昭島	中神	左岸	東中神地先
10246	2002	11月3日	37	八王子	八王子	右岸	多摩大橋下流の水辺
10247	2002	11月3日	37	八王子	八王子	右岸	サバイバルゲーマー
10248	2002	11月3日	37	八王子	八王子	右岸	多摩大橋下のサバイバルゲーマー
10249	2002	11月3日	37	八王子	八王子	右岸	多摩大橋上流のモトクロス場
10250	2002	11月3日	33	昭島	昭島	左岸	拜島橋上流
10251	2002	11月3日	33	昭島	昭島	左岸	拜島橋上流
10252	2002	11月3日	35	昭島	水管橋	左岸	水管橋下の水辺上流側
10253	2002	11月17日	49	青梅	青梅	左岸	圏央道橋下
10254	2002	12月5日	50	青梅	万年橋	右岸	万年橋架け替え工事
10255	2002	12月5日	50	青梅	万年橋	左岸	万年橋下流より
10256	2002	12月5日	50	青梅	万年橋	左岸	万年橋下流より
10257	2002	12月14日	42	あきる野	永田	右岸	A工区。カワラノギクのタネ採取
10258	2002	12月14日	42	あきる野	永田	右岸	A工区。カワラノギクのタネ採取
10259	2002	12月14日	42	あきる野	永田	右岸	A工区。カワラノギクのタネ採取
10260	2002	12月14日	42	あきる野	永田	右岸	A工区。カワラノギクのタネ採取
10261	2002	12月14日	42	あきる野	永田	右岸	A工区。カワラノギクのタネ採取
10262	2002	12月14日	45	羽村	堰上	左岸	堰下橋より上流中州への工事用橋仮設
10263	2002	12月15日	41	あきる野	あきる野	右岸	平井川合流点より上流
10264	2002	12月15日	41	あきる野	あきる野	右岸	五日市線鉄橋下流
10265	2002	12月15日	41	あきる野	あきる野	右岸	五日市線鉄橋下流
10266	2002	12月15日	39	あきる野	睦橋	右岸	睦橋上流の池
10267	2002	12月25日	27	日野	万願寺	右岸	本宿用水堰床止め
10268	2002	12月25日	27	日野	万願寺	右岸	万願寺地先。カワラノギク養生地
10269	2002	12月25日	27	日野	万願寺	右岸	万願寺地先。絨毯を敷いたラジコン基地
10270	2002	12月25日	27	日野	万願寺	右岸	万願寺地先。無断耕作地
8488	2002	12月27日	37	八王子	八王子	右岸	八高線鉄橋下流
8491	2002	12月27日	37	八王子	八王子	右岸	八高線鉄橋下流
8494	2002	12月27日	38	八王子	日野堰	右岸	日野用水堰
8495	2002	12月27日	38	八王子	日野堰	右岸	日野用水堰。新しい魚道。
10271	2002	12月27日	37	八王子	八王子	右岸	多摩大橋から八高線鉄橋方面
10272	2002	12月27日	37	八王子	八王子	右岸	八高線鉄橋付近の水辺
10273	2002	12月27日	38	八王子	日野堰	右岸	日野用水堰。魚道新設
10274	2002	12月27日	38	八王子	日野堰	右岸	日野用水堰上流護岸工事
10275	2002	12月27日	38	八王子	日野堰	右岸	日野用水堰上流護岸工事
10276	2002	12月30日	21	稲城	大丸堰	右岸	是政橋より大丸用水堰
10277	2002	12月30日	21	稲城	大丸堰	右岸	大丸用水堰上流
10278	2002	12月30日	22	多摩	大栗川	右岸	大栗川合流点付近
10279	2002	12月30日	22	多摩	大栗川	右岸	大栗川合流点付近
8497	2003	1月2日	31	日野	谷地川	右岸	谷地川合流点
8499	2003	1月2日	37	八王子	八王子	右岸	多摩大橋下流
8506	2003	1月2日	37	八王子	八王子	右岸	多摩大橋下流。土丹内の水溜まり
8509	2003	1月2日	37	八王子	八王子	右岸	多摩大橋下流の釣り堀
10280	2003	1月2日	31	日野	谷地川	右岸	中央線鉄橋から谷地川合流点方面
10281	2003	1月2日	31	日野	谷地川	右岸	谷地川
10282	2003	1月2日	31	八王子	谷地川	右岸	谷地川上流の水辺
10283	2003	1月2日	31	八王子	谷地川	右岸	水辺の池
10284	2003	1月2日	31	八王子	谷地川	右岸	水辺の池

住民の目で見た多摩川の35年

写真№	年	月日	分	地区	地域	位置	場所
10285	2003	1月3日	37	八王子	八王子	右岸	多摩大橋上流ラジコン基地
10286	2003	1月3日	31	日野	谷地川	右岸	中央線鉄橋上流谷地川
10287	2003	1月9日	48	青梅	友田	右岸	多摩川橋から圏央道橋方面
10288	2003	1月9日	48	青梅	友田	右岸	友田の河原
8511	2003	1月11日	18	稲城	稲城	右岸	多摩川原橋上流
8515	2003	1月11日	18	稲城	稲城	右岸	多摩川原橋上流。護岸工事に土嚢。
8521	2003	1月11日	18	稲城	稲城	右岸	稲城大橋水際
8527	2003	1月11日	18	稲城	稲城	右岸	稲城大橋。河原。
8528	2003	1月11日	18	稲城	稲城	右岸	ニセアカシア林
10289	2003	1月11日	18	稲城	稲城	右岸	多摩川原橋架け替え工事準備中
10290	2003	1月11日	18	稲城	稲城	右岸	多摩川原橋から上流方面
8534	2003	1月16日	45	羽村	堰上	左岸	羽村堰上流
8540	2003	1月16日	47	青梅	河辺	左岸	河辺
8541	2003	1月16日	47	青梅	河辺	左岸	河辺より対岸の水際を見る
8545	2003	1月16日	47	青梅	河辺	左岸	河辺
8557	2003	2月1日	37	八王子	八王子	右岸	多摩大橋上流。モトクロス。
8560	2003	2月1日	37	八王子	八王子	右岸	多摩大橋上流。モトクロス。
8563	2003	2月1日	37	八王子	八王子	右岸	多摩大橋上流。モトクロス。
8566	2003	2月1日	37	八王子	八王子	右岸	多摩大橋上流。H L
8567	2003	2月1日	37	八王子	八王子	右岸	八高線鉄橋下流
8572	2003	2月1日	38	八王子	日野堰	右岸	日野用水堰改築工事
8575	2003	2月1日	38	八王子	日野堰	右岸	日野用水堰上流護岸工事
8577	2003	2月1日	38	八王子	日野堰	右岸	日野用水堰改築工事
8578	2003	2月1日	38	八王子	日野堰	右岸	日野用水堰上流護岸工事
8579	2003	2月1日	38	八王子	日野堰	右岸	日野用水堰上流護岸工事
8582	2003	2月1日	38	昭島	日野堰	左岸	日野用水堰改築工事
8586	2003	2月1日	38	昭島	日野堰	左岸	日野用水堰改築工事。人工ワンド用階段
8588	2003	2月1日	34	昭島	拝島	左岸	拝島橋下流遊歩道整備
8589	2003	2月1日	38	昭島	日野堰	左岸	ワンド造成工事
8591	2003	2月1日	38	昭島	日野堰	左岸	ラジコン基地跡。カントウタンボがあり。
8592	2003	2月1日	38	昭島	日野堰	左岸	ワンド造成工事
8593	2003	2月1日	38	昭島	日野堰	左岸	ワンド造成工事
8594	2003	2月1日	38	昭島	日野堰	左岸	ワンド造成工事
8597	2003	2月1日	38	昭島	日野堰	左岸	日野用水改築堰工事
8598	2003	2月1日	38	昭島	日野堰	左岸	ワンド造成工事。木道。
8599	2003	2月1日	38	昭島	日野堰	左岸	日野用水堰工事
8603	2003	2月1日	33	昭島	昭島	左岸	八高線鉄橋下流。土丹
8604	2003	2月1日	33	昭島	昭島	左岸	多摩大橋上流水辺
10291	2003	2月1日	37	八王子	八王子	右岸	多摩大橋上流モトクロス場
10292	2003	2月1日	37	八王子	八王子	右岸	多摩大橋上流モトクロス場
10293	2003	2月1日	37	八王子	八王子	右岸	多摩大橋上流モトクロス場
10294	2003	2月1日	37	八王子	八王子	右岸	多摩大橋上流モトクロス場
10295	2003	2月1日	38	八王子	日野堰	右岸	日野用水堰上流護岸工事
10296	2003	2月1日	38	八王子	日野堰	右岸	日野用水堰上流護岸工事
10297	2003	2月8日	30	日野	日野	右岸	立日橋より上流方面
10298	2003	2月8日	30	日野	日野	右岸	立日橋より上流方面
10299	2003	2月15日	30	日野	日野	右岸	程久保川ワンド
10300	2003	2月15日	26	多摩	府中四	右岸	府中四谷橋下流の低水護岸
10301	2003	2月15日	26	多摩	府中四	右岸	府中四谷橋下流の堤防
10302	2003	2月16日	11	川崎	宿河原	右岸	小田急線鉄橋下流のピオトープ
10303	2003	2月16日	11	川崎	宿河原	右岸	ピオトープ改築工事
10304	2003	2月16日	11	川崎	宿河原	右岸	ピオトープ改築工事
10305	2003	2月16日	11	川崎	宿河原	右岸	ピオトープ改築工事
10306	2003	2月17日	30	日野	日野	右岸	中央高速道橋付近護岸工事
10307	2003	2月17日	30	日野	日野	右岸	中央高速道橋付近護岸工事
10308	2003	2月17日	27	日野	万願寺	右岸	石田大橋上流水辺
10309	2003	2月17日	27	日野	万願寺	右岸	石田大橋上流水辺
10310	2003	2月17日	27	日野	万願寺	右岸	石田大橋上流の池
10311	2003	2月23日	42	あきる野	永田	右岸	永田橋より下流方面
10312	2003	2月23日	42	あきる野	永田	右岸	B C工区
10313	2003	2月23日	42	あきる野	永田	右岸	カラナギクのロゼット
10314	2003	2月23日	42	あきる野	永田	右岸	A工区
10315	2003	2月23日	42	あきる野	永田	右岸	林の中の池
10316	2003	3月1日	27	日野	万願寺	右岸	石田大橋上流上流の池

住民の目で見た多摩川の35年

写真№	年	月日	分	地区	地域	位置	場所
10317	2003	3月2日	42	あきる野	永田	右岸	B C工区
10318	2003	3月2日	43	羽村	草花	右岸	カワラノギクのロゼット
10319	2003	3月2日	43	羽村	草花	右岸	K13
10320	2003	3月2日	43	羽村	草花	右岸	K13
10321	2003	3月2日	43	羽村	草花	右岸	K13
10322	2003	3月2日	42	あきる野	永田	右岸	A工区
10323	2003	3月2日	42	あきる野	永田	右岸	B C工区
10324	2003	3月23日	27	日野	万願寺	右岸	石田大橋下流。護岸工事現地協議
10325	2003	3月23日	30	日野	日野	右岸	中央高速道橋上流工事用道路
10326	2003	3月23日	30	日野	日野	右岸	中央高速道橋上流低水護岸
10327	2003	3月23日	30	日野	日野	右岸	立日橋下流高水敷
10328	2003	3月23日	30	日野	日野	右岸	中央線鉄橋
10329	2003	3月23日	27	日野	万願寺	右岸	石田大橋上流グラウンド
10330	2003	3月27日	42	あきる野	永田	右岸	C工区
10331	2003	3月27日	42	あきる野	永田	右岸	A工区
10332	2003	3月28日	23	府中	関戸	左岸	関戸橋下流。カワラサイコがかつてたくさんあった所
10333	2003	3月28日	23	府中	関戸	左岸	府中南町地先の水辺
10334	2003	3月28日	23	府中	関戸	左岸	読売新聞社前
10335	2003	3月28日	21	府中	大丸堰	左岸	大丸用水堰上流
10336	2003	3月28日	19	府中	是政	左岸	是政橋下流の排水口
10337	2003	3月28日	25	府中	府中上	左岸	浅川合流点
10338	2003	3月30日	14	狛江	狛江	左岸	小田急線鉄橋下流の水辺
10339	2003	3月30日	11	狛江	宿河原	左岸	宿河原堰下流の水辺
10340	2003	3月30日	11	狛江	宿河原	左岸	宿河原堰下流の水辺
10341	2003	3月30日	11	狛江	宿河原	左岸	増水後の流木
10342	2003	4月6日	37	八王子	八王子	右岸	多摩大橋下流。44km地点
10343	2003	4月6日	37	八王子	八王子	右岸	多摩大橋下流。ラジコン基地
10344	2003	4月6日	38	八王子	日野堰	右岸	八高線上流
10345	2003	4月6日	38	八王子	日野堰	右岸	日野用水堰下流
10346	2003	4月6日	38	八王子	日野堰	右岸	日野用水堰上流
10347	2003	4月6日	38	八王子	日野堰	右岸	日野用水堰下流
8608	2003	4月20日	50	青梅	万年橋	左岸	万年橋改築工事
8613	2003	4月20日	50	青梅	万年橋	左岸	柳淵橋付近
10348	2003	4月20日	50	青梅	万年橋	左岸	柳淵橋
10349	2003	4月25日	38	昭島	日野堰	左岸	日野用水堰
10350	2003	4月25日	38	昭島	日野堰	左岸	日野用水堰上流堤防上散策路
10351	2003	4月29日	43	羽村	草花	右岸	羽村大橋より下流方面
10352	2003	4月29日	43	羽村	草花	右岸	K13
10353	2003	4月29日	42	あきる野	永田	右岸	B工区
10354	2003	4月29日	42	あきる野	永田	右岸	C工区
10355	2003	4月29日	42	あきる野	永田	右岸	永田橋直下の水辺。タコノアシがあった。
10356	2003	5月18日	27	日野	万願寺	右岸	万願寺地先。床止め工事
10357	2003	5月18日	27	日野	万願寺	右岸	ハナウド
10358	2003	5月18日	27	日野	万願寺	右岸	床止め工事
10359	2003	5月18日	27	日野	万願寺	右岸	床止め工事
10360	2003	5月18日	27	日野	万願寺	右岸	万願寺地先。カワラノギク養生地
10361	2003	5月18日	27	日野	万願寺	右岸	万願寺地先。えぐられた水辺
10362	2003	5月18日	27	日野	万願寺	右岸	万願寺地先。堤防下の池
10363	2003	6月5日	27	日野	万願寺	右岸	万願寺地先。堤防下の池
10364	2003	6月5日	27	日野	万願寺	右岸	万願寺地先。まだ木が少ない
10365	2003	6月5日	27	日野	万願寺	右岸	万願寺地先。河原
10366	2003	6月8日	42	あきる野	永田	右岸	永田橋より下流方面
10367	2003	6月8日	42	あきる野	永田	右岸	B工区。アレチマツヨイグサばかり
10368	2003	6月8日	42	あきる野	永田	右岸	A工区。カワラノギク生育調査
10369	2003	6月8日	42	あきる野	永田	右岸	A工区
10370	2003	6月8日	43	羽村	草花	右岸	カワラノギクのロゼット
10371	2003	6月8日	44	羽村	堰下	左岸	羽村大橋下流の護岸
10372	2003	6月8日	43	羽村	草花	右岸	羽村大橋より下流方面
10373	2003	6月15日	1	川崎	河口	右岸	河口干潟
10374	2003	6月15日	1	川崎	河口	右岸	大師橋方面
10375	2003	6月15日	1	川崎	河口	右岸	ねずみ島方面
10376	2003	7月10日	27	日野	万願寺	右岸	本宿用水堰床止め
10377	2003	7月10日	27	日野	万願寺	右岸	本宿用水堰床止め
10378	2003	7月10日	27	日野	万願寺	右岸	万願寺地先。河原植物群落地

住民の目で見た多摩川の35年

写真№	年	月日	分	地区	地域	位置	場所
10379	2003	7月10日	27	日野	万願寺	右岸	カワラノギク
10380	2003	7月10日	27	日野	万願寺	右岸	万願寺地先。堤防下の池
10381	2003	7月16日	17	調布	上河原	左岸	上河原堰上流中州
10382	2003	7月18日	11	狛江	宿河原	左岸	宿河原堰下流
10383	2003	7月18日	13	狛江	和泉	左岸	世田谷区境附近
10384	2003	7月18日	14	狛江	狛江	左岸	多摩水道橋上流
10385	2003	7月19日	17	調布	上河原	左岸	上河原堰下流。花火打上場造成中
10386	2003	7月19日	17	調布	上河原	左岸	上河原堰下流。花火打上場造成中
10387	2003	7月26日	42	あきる野	永田	右岸	作業用道路
10388	2003	7月26日	42	あきる野	永田	右岸	C工区
10389	2003	7月26日	42	あきる野	永田	右岸	B工区
10390	2003	7月26日	42	あきる野	永田	右岸	A工区
10391	2003	7月30日	50	青梅	万年橋	左岸	万年橋上流
10392	2003	8月11日	27	日野	万願寺	右岸	万願寺地先。カワラノギク
10393	2003	8月11日	27	日野	万願寺	右岸	万願寺地先。水辺
10394	2003	8月11日	27	日野	万願寺	右岸	万願寺地先。ラジコン基地
10395	2003	8月18日	31	日野	谷地川	右岸	谷地川合流点付近
10396	2003	8月18日	37	八王子	八王子	右岸	多摩大橋下流の水辺
10397	2003	8月22日	40	福生	福生	左岸	五日市線鉄橋上流の河原
10398	2003	8月22日	40	福生	福生	左岸	永田橋下流
10399	2003	10月9日	22	多摩	大栗川	右岸	大栗川合流点上流
10400	2003	10月12日	37	八王子	八王子	右岸	八高線鉄橋下流
10401	2003	10月12日	38	八王子	日野堰	右岸	日野用水堰
10402	2003	10月26日	26	多摩	府中四	右岸	府中四谷橋より下流方面
10403	2003	10月26日	26	多摩	府中四	右岸	府中四谷橋より下流方面。左岸水辺の眺め
10404	2003	10月26日	26	多摩	府中四	右岸	府中四谷橋より下流方面
10405	2003	10月26日	26	多摩	府中四	右岸	府中四谷橋上流工事ヤード
10406	2003	10月26日	26	多摩	府中四	右岸	府中四谷橋上流工事ヤード
10407	2003	11月2日	42	あきる野	永田	右岸	永田橋より下流方面
10408	2003	11月2日	42	あきる野	永田	右岸	A工区。カワラノギク
10409	2003	11月2日	42	あきる野	永田	右岸	A工区。カワラノギク
10410	2003	11月2日	42	あきる野	永田	右岸	A工区。水辺
10411	2003	11月2日	43	羽村	草花	右岸	K13。カワラノギク
10412	2003	11月2日	43	羽村	草花	右岸	K13。カワラノギク
10413	2003	11月2日	43	羽村	草花	右岸	K13。カワラノギク
10414	2003	11月2日	43	羽村	草花	右岸	K13。カワラノギク
10415	2003	11月2日	43	羽村	草花	右岸	K13。カワラノギク
10416	2003	11月2日	44	羽村	堰下	右岸	堰下橋下。羽村自然友の会のカワラノギク畑
10417	2003	11月2日	44	羽村	堰下	右岸	堰下橋下。羽村自然友の会のカワラノギク畑
10418	2003	11月16日	27	日野	万願寺	右岸	万願寺地先。府中側の護岸工事始まる
10419	2003	11月16日	27	日野	万願寺	右岸	万願寺地先。府中側の護岸工事始まる
10420	2003	11月16日	27	日野	万願寺	右岸	万願寺地先。府中側の護岸工事始まる
10421	2003	11月16日	27	日野	万願寺	右岸	万願寺地先。サバイバルゲーマー
10422	2003	11月23日	21	府中	大丸堰	左岸	南武線鉄橋付近
10423	2003	11月23日	21	府中	大丸堰	左岸	大丸用水堰上流の河原
10424	2003	11月23日	23	府中	関戸	左岸	府中南町地先の低水護岸
10425	2003	11月27日	50	青梅	万年橋	左岸	万年橋上流
10426	2003	11月27日	50	青梅	万年橋	左岸	万年橋上流
10427	2003	11月27日	50	青梅	万年橋	左岸	万年橋上流。水神より上流方面
10428	2003	11月27日	50	青梅	万年橋	左岸	万年橋下流水辺より万年橋を見る
10429	2003	12月4日	49	青梅	青梅	左岸	下奥多摩橋より下流方面
10430	2003	12月13日	42	あきる野	永田	右岸	永田橋より下流方面
10431	2003	12月13日	42	あきる野	永田	右岸	B工区
10432	2003	12月13日	42	あきる野	永田	右岸	カワラノギクのタネ
10433	2003	12月13日	44	羽村	堰下	右岸	床止め
10434	2003	12月13日	44	羽村	堰下	右岸	羽村堰附近の池
10435	2003	12月19日	46	青梅	小作	左岸	羽用水取り入れ口
10436	2003	12月19日	46	青梅	小作	左岸	小作堰下流の中州
10437	2003	12月19日	46	青梅	小作	左岸	小作堰下流の中州
10438	2003	12月19日	46	青梅	小作	左岸	小作堰下流の中州
10439	2003	12月19日	46	青梅	小作	左岸	小作堰下流。カワラノギクのロゼット
10440	2003	12月19日	46	青梅	小作	左岸	小作堰下流の中州
10441	2003	12月19日	46	青梅	小作	左岸	小作堰下流。カワラノギクのある中州
10442	2003	12月21日	41	あきる野	あきる野	右岸	平井川合流点

住民の目で見た多摩川の35年

写真№	年	月日	分	地区	地域	位置	場所
10443	2003	12月21日	41	あきる野	あきる野	右岸	五日市線鉄橋下流の河原
10444	2003	12月21日	39	あきる野	陸橋	右岸	陸橋上流の池
10445	2003	12月21日	39	あきる野	陸橋	右岸	秋川合流点付近
10446	2003	12月21日	39	あきる野	陸橋	右岸	陸橋より下流方面
10447	2003	12月23日	38	昭島	日野堰	左岸	日野用水堰上流。人工ワンド
10448	2003	12月23日	38	昭島	日野堰	左岸	日野用水堰上流。人工ワンド
10449	2003	12月23日	38	昭島	日野堰	左岸	日野用水堰上流。人工ワンド
10450	2003	12月23日	38	昭島	日野堰	左岸	日野用水堰上流。人工ワンド
10451	2003	12月23日	38	昭島	日野堰	左岸	日野用水堰上流。人工ワンド
10452	2003	12月23日	38	昭島	日野堰	左岸	日野用水堰上流。人工ワンド
10453	2003	12月24日	46	青梅	小作	左岸	小作堰下流中州のカワラノギク調査
10454	2003	12月24日	46	青梅	小作	左岸	小作堰下流の中州
10455	2003	12月24日	46	青梅	小作	左岸	小作堰下流の中州
10456	2003	12月27日	47	青梅	河辺	左岸	河辺地先
10457	2003	12月27日	47	青梅	河辺	左岸	河辺地先
10458	2003	12月30日	46	青梅	小作	左岸	小作堰下流。羽用水取り入れ口
10459	2003	12月30日	46	青梅	小作	左岸	小作堰下流。カワラノギクのある中州
10460	2003	12月30日	49	青梅	青梅	右岸	小作堰下流
10461	2003	12月30日	49	青梅	青梅	右岸	小作堰下流
10462	2003	12月30日	48	青梅	友田	右岸	友田の河原
10463	2003	12月30日	48	青梅	友田	右岸	友田のカワラノギクのタネ
10464	2003	12月30日	48	青梅	友田	右岸	友田。カワラノギク自生地
10465	2003	12月30日	48	青梅	友田	右岸	友田。カワラノギク自生地
10466	2004	1月2日	30	日野	日野	右岸	中央線鉄橋付近
10467	2004	1月2日	31	日野	谷地川	右岸	谷地川合流点付近
10468	2004	1月2日	31	日野	谷地川	右岸	立川の新築マンション遠望
10469	2004	1月4日	45	羽村	堰上	左岸	羽村堰上流の河原。カワラノギクが分布し始める
10470	2004	1月4日	45	羽村	堰上	左岸	羽村堰上流の河原。カワラノギクが分布し始める
10471	2004	1月4日	45	羽村	堰上	左岸	羽村堰上流の河原。カワラノギクが分布し始める
10472	2004	1月4日	45	羽村	堰上	左岸	羽村堰上流の河原。カワラノギクが分布し始める
10473	2004	1月4日	45	羽村	堰上	左岸	羽村堰上流。カワラノギクの花壇
10474	2004	1月4日	45	羽村	堰上	左岸	羽村堰上流。カワラノギクの花壇
10475	2004	1月4日	45	羽村	堰上	左岸	阿蘇神社下流の河原
10476	2004	1月11日	39	あきる野	陸橋	右岸	秋川橋下流左岸
10477	2004	1月12日	23	府中	関戸	左岸	府中南町地先
10478	2004	1月12日	23	府中	関戸	左岸	府中南町地先。低水護岸工事
10479	2004	1月12日	23	府中	関戸	左岸	府中南町地先。低水護岸工事
10480	2004	1月12日	23	府中	関戸	左岸	府中南町地先。低水護岸工事
10481	2004	1月12日	23	府中	関戸	左岸	府中南町地先。低水護岸工事
10482	2004	1月12日	21	府中	大丸堰	左岸	大丸用水堰上流
10483	2004	1月30日	27	日野	万願寺	右岸	万願寺地先。床止め
10484	2004	1月30日	27	日野	万願寺	右岸	万願寺地先。河原植物群落地
10485	2004	1月30日	27	日野	万願寺	右岸	万願寺地先。対岸の工事
10486	2004	1月30日	27	日野	万願寺	右岸	万願寺地先。のちにゴルフ場になる草地
10487	2004	1月30日	30	日野	日野	右岸	中央高速道橋上流。39km地点
10488	2004	1月30日	30	日野	日野	右岸	中央高速道橋上流。低水護岸工事
10493	2004	3月20日	42	あきる野	永田	右岸	A工区
10494	2004	3月21日	13	狛江	和泉	左岸	小田急線鉄橋下流
10495	2004	3月21日	11	狛江	宿河原	左岸	宿河原堰下流
10496	2004	3月21日	11	狛江	宿河原	左岸	宿河原堰下流
10497	2004	3月21日	11	狛江	宿河原	左岸	宿河原堰下流。水辺
10498	2004	3月31日	27	日野	万願寺	右岸	万願寺地先。堤防
10499	2004	3月31日	27	日野	万願寺	右岸	万願寺地先。堤防下の池
10500	2004	3月31日	27	日野	万願寺	右岸	万願寺地先。床止め
10501	2004	4月6日	31	日野	谷地川	右岸	中央線鉄橋上流から左岸の眺め
10502	2004	4月6日	31	日野	谷地川	右岸	中央線鉄橋上流から左岸の眺め
10503	2004	4月6日	30	日野	日野	右岸	中央線鉄橋下流
10504	2004	4月6日	30	日野	日野	右岸	中央線鉄橋下流。堤防
10505	2004	4月6日	30	日野	日野	右岸	立日橋下流方面
10506	2004	4月6日	29	立川	立川	左岸	立日橋下流方面
10507	2004	4月10日	42	あきる野	永田	右岸	B C工区
10508	2004	4月10日	42	あきる野	永田	右岸	A工区
10509	2004	4月10日	43	羽村	草花	右岸	K13。カワラノギク播種地造成
10510	2004	4月10日	42	あきる野	永田	右岸	永田橋より下流

住民の目で見た多摩川の35年

写真№	年	月日	分	地区	地域	位置	場所
10511	2004	4月10日	42	あきる野	永田	右岸	永田橋より下流方面
10512	2004	4月23日	13	狛江	和泉	左岸	多摩水道橋下流
10513	2004	4月23日	23	府中	関戸	左岸	府中南町地先
10514	2004	4月29日	16	調布	調布	左岸	京王多摩川
10515	2004	4月29日	17	調布	上河原	左岸	上河原堰上流
10516	2004	4月29日	15	狛江	五本松	左岸	狛江五本松附近
10517	2004	5月1日	43	羽村	草花	右岸	羽村大橋より下流方面
10518	2004	5月4日	51	青梅	湫谷	左岸	石神前。ホソパコンギク
10519	2004	5月4日	51	青梅	湫谷	左岸	石神前。カワラハハコ
10520	2004	5月7日	42	あきる野	永田	右岸	A工区
10521	2004	5月7日	42	あきる野	永田	右岸	A工区
10522	2004	5月9日	42	あきる野	永田	右岸	A工区
10523	2004	5月9日	42	あきる野	永田	右岸	カワラノギクのロゼット
10524	2004	5月16日	27	日野	万願寺	右岸	万願寺地先。カワラノギク養生地
10525	2004	5月24日	27	日野	万願寺	右岸	石田大橋上流のグラウンド
10526	2004	5月24日	27	日野	万願寺	右岸	万願寺地先。堤防下の池
10527	2004	5月24日	27	日野	万願寺	右岸	万願寺地先。水辺
10528	2004	5月24日	27	日野	万願寺	右岸	万願寺地先。カワラノギク
10529	2004	5月24日	27	日野	万願寺	右岸	万願寺地先。カワラハハコ
10530	2004	6月5日	42	あきる野	永田	右岸	A工区
10531	2004	6月5日	42	あきる野	永田	右岸	A工区
10532	2004	6月5日	42	あきる野	永田	右岸	カワラノギク生育調査
10533	2004	6月5日	42	あきる野	永田	右岸	カワラノギク生育調査
10534	2004	6月5日	42	あきる野	永田	右岸	A工区
10535	2004	6月5日	43	羽村	草花	右岸	羽村大橋より下流方面
10536	2004	6月19日	42	あきる野	永田	右岸	A工区
10537	2004	6月20日	5	大田	丸子上	左岸	多摩川台公園より多摩川八景
10538	2004	6月20日	5	大田	丸子上	左岸	巨人軍グラウンド付近の水辺
10539	2004	6月26日	27	日野	万願寺	右岸	万願寺地先。堤防
10540	2004	6月26日	27	日野	万願寺	右岸	万願寺地先。堤防下の池
10541	2004	7月10日	38	昭島	日野堰	左岸	日野用水堰左岸
10542	2004	7月10日	38	昭島	日野堰	左岸	日野用水堰上流。人工ワンド
10543	2004	7月18日	4	大田	丸子下	左岸	多摩川大橋下流の船着場
10544	2004	7月23日	27	日野	万願寺	右岸	万願寺地先。石田大橋方面
10545	2004	7月23日	27	日野	万願寺	右岸	万願寺地先。カワラノギク養生地
10546	2004	7月23日	27	日野	万願寺	右岸	万願寺地先。カワラハハコ
10547	2004	7月23日	27	日野	万願寺	右岸	万願寺地先。床止め
10548	2004	7月24日	42	あきる野	永田	右岸	B工区
10549	2004	7月24日	42	あきる野	永田	右岸	A工区
10550	2004	7月24日	42	あきる野	永田	右岸	A工区
10551	2004	7月24日	42	あきる野	永田	右岸	A工区
10552	2004	7月24日	43	羽村	草花	右岸	羽村大橋より下流方面
10553	2004	7月24日	43	羽村	草花	右岸	羽村大橋より下流方面
10554	2004	8月3日	23	府中	関戸	左岸	関戸橋上流のカワラノギク花壇
10555	2004	8月3日	23	府中	関戸	左岸	府中南町地先のラジコン基地
10556	2004	8月3日	23	府中	関戸	左岸	府中南町地先のラジコン基地
10557	2004	8月14日	27	日野	万願寺	右岸	万願寺地先。堤防下の池
10558	2004	8月14日	27	日野	万願寺	右岸	万願寺地先。床止め
10559	2004	8月14日	27	日野	万願寺	右岸	万願寺地先。河原植物群落地
10560	2004	8月14日	27	日野	万願寺	右岸	万願寺地先。カワラノギク養生地
10561	2004	10月17日	36	八王子	昭和堰	右岸	高月地先
10562	2004	11月6日	42	福生	永田	左岸	永田橋上流より橋の眺め
10563	2004	11月6日	42	あきる野	永田	右岸	A工区
10564	2004	11月6日	42	あきる野	永田	右岸	A工区。カワラノギク
10565	2004	11月6日	42	あきる野	永田	右岸	A工区
10566	2004	11月6日	42	あきる野	永田	右岸	A工区
10567	2004	11月6日	42	あきる野	永田	右岸	A工区
10568	2004	11月6日	43	羽村	草花	右岸	K13
10569	2004	11月6日	43	羽村	草花	右岸	K13
10570	2004	11月6日	44	羽村	堰下	右岸	羽村自然友の会のカワラノギク畑
10571	2004	11月6日	45	羽村	堰上	左岸	阿蘇神社上流
10572	2004	11月6日	46	青梅	小作	左岸	小作堰下流中州のカワラノギク
10573	2004	11月6日	46	青梅	小作	左岸	小作堰下流中州のカワラノギク
10574	2004	11月20日	50	青梅	万年橋	左岸	万年橋上流

住民の目で見た多摩川の35年

写真№	年	月日	分	地区	地域	位置	場所
10575	2004	11月20日	50	青梅	万年橋	左岸	万年橋上流。水神より上流方面
10576	2004	11月20日	50	青梅	万年橋	左岸	万年橋上流。水神より上流方面
10577	2004	11月21日	42	あきる野	永田	右岸	A工区
10578	2004	11月21日	42	あきる野	永田	右岸	A工区
10579	2004	11月21日	43	羽村	草花	右岸	K13
10580	2004	11月21日	43	羽村	草花	右岸	K19
10581	2004	11月21日	46	青梅	小作	左岸	小作堰下流の中州
10582	2004	11月21日	48	青梅	友田	右岸	友田地先の河原
10583	2004	11月21日	48	青梅	友田	右岸	友田。カワラノギク自生地
10584	2004	11月28日	47	青梅	河辺	左岸	河辺地先
10585	2004	11月28日	47	青梅	河辺	左岸	河辺地先より、右岸方面
10586	2004	11月28日	47	青梅	河辺	左岸	河辺地先。カワラニガナ群落
10587	2004	11月28日	47	青梅	河辺	左岸	河辺地先。カワラニガナ群落
10588	2004	11月28日	47	青梅	河辺	左岸	河辺地先。左岸民家近く
10589	2004	11月28日	47	青梅	河辺	左岸	河辺地先。下流方面
10590	2004	12月12日	51	青梅	溪谷	左岸	石神前。溪谷
10591	2004	12月12日	51	青梅	溪谷	左岸	石神前。ホソバコンギク
10592	2004	12月12日	51	青梅	溪谷	左岸	石神前。河原
10593	2004	12月19日	13	狛江	和泉	左岸	和泉多摩川
10594	2004	12月19日	11	狛江	宿河原	左岸	狛江水害の碑
10595	2004	12月19日	11	狛江	宿河原	左岸	宿河原堰下流低水護岸
10596	2004	12月19日	11	狛江	宿河原	左岸	宿河原堰下流。河原
10597	2004	12月19日	13	狛江	和泉	左岸	世田谷区境附近
10598	2004	12月19日	10	世田谷	二子上	左岸	東名高速道橋上流のえぐられた岸辺
10599	2004	12月19日	10	世田谷	二子上	左岸	東名高速道橋下流
10600	2004	12月25日	42	あきる野	永田	右岸	B工区
10601	2004	12月25日	42	あきる野	永田	右岸	A工区。カワラノギクのタネ
10602	2004	12月25日	42	あきる野	永田	右岸	A工区。
10603	2004	12月25日	42	あきる野	永田	右岸	カワラノギクのタネ
10604	2004	12月25日	42	あきる野	永田	右岸	カワラノギクのタネ飛距離調査棒
10605	2004	12月25日	42	あきる野	永田	右岸	カワラノギクのタネ飛距離調査棒
10606	2004	12月30日	30	日野	日野	右岸	立日橋下流
10607	2004	12月30日	30	日野	日野	右岸	立日橋下流。低水護岸工事終わり
10608	2004	12月30日	30	日野	日野	右岸	立日橋下から上流方面
10609	2004	12月30日	30	日野	日野	右岸	立日橋下から上流方面
10489	2004	2月29日	46	青梅	小作	左岸	小作堰下流。カワラノギク調査
10490	2004	2月29日	46	青梅	小作	左岸	小作堰下流。カワラノギク調査
10491	2004	2月29日	46	青梅	小作	左岸	小作堰下流。カワラノギク調査
10492	2004	2月29日	45	羽村	堰上	左岸	羽村堰上流のカワラノギク花壇
10610	2005	1月2日	31	日野	谷地川	右岸	谷地川合流点付近
10611	2005	1月2日	31	日野	谷地川	右岸	谷地川
10612	2005	1月2日	31	日野	谷地川	右岸	谷地川
10613	2005	1月2日	37	八王子	八王子	右岸	多摩大橋下流下水処理排水口附近の釣り堀
10614	2005	1月2日	37	八王子	八王子	右岸	多摩大橋
10615	2005	1月2日	37	八王子	八王子	右岸	八高線鉄橋下流
10616	2005	1月2日	38	八王子	日野堰	右岸	日野用水堰
10617	2005	1月2日	38	八王子	日野堰	右岸	日野用水堰上流
10618	2005	1月4日	42	あきる野	永田	右岸	A工区
10619	2005	1月4日	43	羽村	草花	右岸	K13
10620	2005	1月4日	42	あきる野	永田	右岸	永田地区外に大量にばらまかれたカワラノギクを回収
10621	2005	1月9日	37	八王子	八王子	右岸	多摩大橋下流
10622	2005	1月9日	38	八王子	日野堰	右岸	日野用水堰上流
10623	2005	1月9日	37	八王子	八王子	右岸	拝島橋下流
10624	2005	1月9日	37	八王子	八王子	右岸	拝島橋より下流方面
10625	2005	1月9日	37	八王子	八王子	右岸	拝島橋より下流方面
10626	2005	1月9日	37	八王子	八王子	右岸	拝島橋より上流方面
10627	2005	1月9日	34	昭島	拝島	左岸	拝島橋上流。コゴメヤナギ
10628	2005	1月9日	35	昭島	水管橋	左岸	水管橋下流
10629	2005	1月9日	35	昭島	水管橋	左岸	水管橋下流
10630	2005	1月9日	35	昭島	水管橋	左岸	水管橋下流の池
10631	2005	1月9日	35	昭島	水管橋	左岸	水管橋より上流方向の水辺
10632	2005	1月9日	36	昭島	昭和堰	左岸	昭和用水堰
10633	2005	1月16日	36	昭島	昭和堰	左岸	昭和用水堰下流
10634	2005	1月16日	33	昭島	昭島	左岸	八高線鉄橋付近

住民の目で見た多摩川の35年

写真№	年	月日	分	地区	地域	位置	場所
10635	2005	1月23日	27	日野	万願寺	右岸	万願寺地先
10636	2005	1月23日	27	日野	万願寺	右岸	万願寺地先。堤防下の池
10637	2005	1月23日	27	日野	万願寺	右岸	万願寺地先。のちにゴルフ場になった草地
10638	2005	1月23日	26	多摩	府中四	右岸	府中四谷橋より浅川合流点方面
10639	2005	1月23日	26	多摩	府中四	右岸	府中四谷橋より右岸の護岸工事
10640	2005	3月6日	21	府中	大丸堰	左岸	大丸用水堰
10641	2005	3月12日	44	羽村	堰下	左岸	堰下橋から上流方面
10642	2005	3月12日	44	羽村	堰下	左岸	堰下橋から下流方面
10643	2005	3月12日	43	羽村	草花	右岸	羽村大橋より下流方面
10644	2005	3月20日	14	狛江	狛江	左岸	狛江高校付近
10645	2005	3月20日	14	狛江	狛江	左岸	多摩水道橋上流
10646	2005	3月20日	15	狛江	五本松	左岸	狛江五本松附近より下流方面
10647	2005	3月20日	11	狛江	宿河原	左岸	宿河原堰上流。自由ひろば
10648	2005	4月13日	27	日野	万願寺	右岸	万願寺地先
10649	2005	4月13日	27	日野	万願寺	右岸	万願寺地先。堤防
10650	2005	4月13日	27	日野	万願寺	右岸	万願寺地先。堤防除草調整区
10651	2005	4月13日	27	日野	万願寺	右岸	万願寺地先。下流方面
10652	2005	4月13日	27	日野	万願寺	右岸	万願寺地先。カワラノギク養生地
10653	2005	4月13日	27	日野	万願寺	右岸	万願寺地先。床止め
10654	2005	4月17日	50	青梅	万年橋	左岸	万年橋上流
10655	2005	4月17日	50	青梅	万年橋	左岸	柳淵橋
10656	2005	4月17日	50	青梅	万年橋	左岸	釜の淵公園。鮎美橋より
10657	2005	4月17日	50	青梅	万年橋	左岸	鮎美橋より下流方面
10658	2005	4月17日	49	青梅	青梅	左岸	調布橋より下流方面
10659	2005	4月17日	49	青梅	青梅	左岸	下奥多摩橋より下流方面
10660	2005	4月22日	27	日野	万願寺	右岸	万願寺地先。堤防スロープ設置工事
10661	2005	4月22日	27	日野	万願寺	右岸	万願寺地先。堤防スロープ設置工事
10662	2005	4月22日	27	日野	万願寺	右岸	万願寺地先。堤防除草調整区
10663	2005	4月22日	27	日野	万願寺	右岸	万願寺地先。堤防除草調整区
10664	2005	5月11日	27	日野	万願寺	右岸	万願寺地先。マツヨイグサ
10665	2005	5月11日	27	日野	万願寺	右岸	万願寺地先。堤防スロープ設置工事
10666	2005	5月11日	27	日野	万願寺	右岸	万願寺地先。堤防下の池
10667	2005	5月11日	27	日野	万願寺	右岸	万願寺地先。床止め
10668	2005	5月13日	23	府中	関戸	左岸	府中南町地先
10669	2005	5月13日	23	府中	関戸	左岸	府中南町地先。新しい河川敷
10670	2005	5月13日	23	府中	関戸	左岸	府中南町地先
10671	2005	5月15日	49	青梅	青梅	右岸	下奥多摩橋下流、長淵
10672	2005	5月15日	49	青梅	青梅	右岸	下奥多摩橋下流、長淵
10673	2005	5月15日	49	青梅	青梅	右岸	下奥多摩橋下流、長淵
10674	2005	5月15日	49	青梅	青梅	右岸	長淵護岸工事直後
10675	2005	5月15日	48	青梅	友田	右岸	友田の公園前の水辺
10676	2005	5月15日	46	青梅	小作	右岸	小作堰上流。土砂堆積
10677	2005	5月18日	60	日野	浅川	右岸	百草床止
10678	2005	5月18日	60	日野	浅川	多摩	万願寺地先。水辺
10679	2005	5月18日	27	日野	万願寺	右岸	万願寺地先。カワラハハコ
10680	2005	5月26日	47	青梅	河辺	左岸	河辺地先の河原
10681	2005	5月26日	47	青梅	河辺	左岸	河辺地先の河原
10682	2005	5月26日	47	青梅	河辺	左岸	河辺地先の河原
10683	2005	5月28日	42	あきる野	永田	右岸	A工区
10684	2005	5月28日	42	あきる野	永田	右岸	カワラノギク生育調査
10685	2005	5月28日	42	あきる野	永田	右岸	A工区
10686	2005	5月28日	42	あきる野	永田	右岸	カワラハハコ
10687	2005	5月28日	42	あきる野	永田	右岸	咲いたカワラノギク
10688	2005	5月28日	43	羽村	草花	右岸	K13
10689	2005	5月28日	43	羽村	草花	右岸	K13
10690	2005	5月28日	43	羽村	草花	右岸	サクランボ
10691	2005	5月29日	29	立川	立川	左岸	中央線鉄橋付近
10692	2005	5月29日	26	府中	府中四	左岸	府中四谷橋附近。工事ヤード
10693	2005	5月29日	25	府中	府中上	左岸	京王線鉄橋上流。護岸工事予定地
10694	2005	5月29日	25	府中	府中上	左岸	京王線鉄橋下流。護岸工事予定地
10695	2005	6月5日	42	あきる野	永田	右岸	作業用道路
10696	2005	6月5日	42	あきる野	永田	右岸	A工区
10697	2005	6月5日	42	あきる野	永田	右岸	A工区
10698	2005	6月5日	42	あきる野	永田	右岸	A工区

住民の目で見た多摩川の35年

写真№	年	月日	分	地区	地域	位置	場所
10699	2005	6月19日	46	青梅	小作	左岸	小作堰より下流方面
10700	2005	6月19日	46	青梅	小作	右岸	小作堰下流
10701	2005	6月19日	45	羽村	堰上	右岸	大多摩観光地先
10702	2005	6月19日	45	羽村	堰上	右岸	大多摩観光地先
10703	2005	6月19日	45	羽村	堰上	右岸	羽村市立博物館付近の岸边
10704	2005	6月19日	45	羽村	堰上	右岸	羽村市立博物館付近の岸边
10705	2005	6月19日	45	羽村	堰上	右岸	羽村取水堰附近
10706	2005	6月19日	44	羽村	堰下	右岸	羽村取水堰附近。卯西氏らよるカワラノギク播種地
10707	2005	6月19日	44	羽村	堰下	左岸	羽村大橋から下流方面
10708	2005	6月26日	42	あきる野	永田	右岸	A工区
10709	2005	6月26日	42	あきる野	永田	右岸	A工区。除草
10710	2005	6月26日	42	あきる野	永田	右岸	カワラハハコ
10711	2005	6月27日	27	日野	万願寺	右岸	万願寺地先
10712	2005	6月27日	27	日野	万願寺	右岸	万願寺地先。カワラハハコ
10713	2005	6月27日	27	日野	万願寺	右岸	万願寺地先。カワラノギク養生地
10714	2005	6月27日	27	日野	万願寺	右岸	万願寺地先。水辺
10715	2005	6月27日	27	日野	万願寺	右岸	万願寺地先。ゴルフ場になった所
10716	2005	7月13日	45	羽村	堰上	左岸	羽村堰上流
10717	2005	7月13日	45	羽村	堰上	左岸	羽村堰上流。カワラニガナ群落
10718	2005	7月13日	45	羽村	堰上	左岸	羽村堰上流。カワラニガナ群落
10719	2005	7月20日	17	調布	上河原	左岸	上河原堰上流
10720	2005	7月20日	17	調布	上河原	左岸	上河原堰上流
10721	2005	7月23日	42	あきる野	永田	右岸	A工区
10722	2005	7月23日	42	あきる野	永田	右岸	A工区
10723	2005	7月23日	42	あきる野	永田	右岸	カワラノギク生育調査
10724	2005	7月23日	43	羽村	草花	右岸	K19附近の水辺
10725	2005	7月23日	23	多摩	関戸	右岸	関戸橋上流
10726	2005	7月23日	23	多摩	関戸	右岸	関戸橋下流
10727	2005	7月23日	43	羽村	草花	右岸	K13
10728	2005	7月28日	46	青梅	小作	左岸	小作堰下流
10729	2005	8月5日	1	川崎	河口	右岸	河口のアシ原
10730	2005	8月5日	1	川崎	河口	右岸	河口
10731	2005	8月5日	1	川崎	河口	右岸	河口干潟
10732	2005	8月5日	1	川崎	河口	右岸	アシハラガニ
10733	2005	8月5日	1	川崎	河口	右岸	河口干潟
10734	2005	8月5日	1	川崎	河口	右岸	いすゞ自動車工場解体工事
10735	2005	8月5日	1	川崎	河口	右岸	堤防除草中
10736	2005	8月10日	27	日野	万願寺	右岸	万願寺地先
10737	2005	8月10日	27	日野	万願寺	右岸	万願寺地先。カワラノギク養生地
10738	2005	8月10日	27	日野	万願寺	右岸	万願寺地先。護岸工事測量枠
10739	2005	8月10日	27	日野	万願寺	右岸	万願寺地先。堤防除草調整区
10740	2005	8月10日	27	日野	万願寺	右岸	万願寺地先。堤防除草調整区
10741	2005	8月10日	27	日野	万願寺	右岸	万願寺地先。堤防除草調整区
10742	2005	8月17日	38	八王子	日野堰	右岸	日野用水堰
10743	2005	8月17日	38	八王子	日野堰	右岸	日野用水堰上流
10744	2005	8月17日	38	八王子	日野堰	右岸	八高線鉄橋上流
10745	2005	8月20日	11	川崎	宿河原	右岸	ピオトープ
10746	2005	8月20日	11	川崎	宿河原	右岸	ピオトープ
10747	2005	8月20日	12	川崎	登戸	右岸	対岸の火事
10748	2005	8月25日	46	青梅	小作	左岸	小作堰下流。カワラノギクのある中州。増水中
10749	2005	8月26日	48	青梅	友田	右岸	圏央道橋下。増水中
10750	2005	8月26日	50	青梅	万年橋	左岸	万年橋上流
10751	2005	9月1日	50	青梅	万年橋	左岸	万年橋上流。カワラニガナがあった所
10752	2005	9月1日	50	青梅	万年橋	左岸	万年橋上流
10753	2005	9月1日	50	青梅	万年橋	左岸	万年橋上流。カワラバツタ
10754	2005	9月1日	50	青梅	万年橋	左岸	柳淵橋を見下るす
10755	2005	9月3日	23	府中	関戸	左岸	関戸橋上流のカワラノギク花壇
10756	2005	9月3日	23	府中	関戸	左岸	関戸橋上流のカワラノギク花壇
10757	2005	9月3日	23	府中	関戸	左岸	関戸橋上流のカワラノギク花壇
10758	2005	9月3日	23	府中	関戸	左岸	関戸橋上流。カワラハハコはどこから採った？
10759	2005	9月3日	23	府中	関戸	左岸	関戸橋上流
10760	2005	9月3日	23	府中	関戸	左岸	関戸橋上流の堤防
10761	2005	9月3日	23	府中	関戸	左岸	関戸橋より上流方面
10762	2005	9月3日	23	府中	関戸	左岸	関戸橋より上流方面

住民の目で見た多摩川の35年

写真№	年	月日	分	地区	地域	位置	場所
10763	2005	9月4日	42	あきる野	永田	右岸	永田地区
10764	2005	9月4日	42	あきる野	永田	右岸	A工区。除草
10765	2005	9月4日	42	あきる野	永田	右岸	カワラハハコ
10766	2005	9月4日	42	あきる野	永田	右岸	除草の視察に来た福生市長
10767	2005	9月10日	42	あきる野	永田	右岸	除草
10768	2005	9月10日	42	あきる野	永田	右岸	除草
10769	2005	9月10日	27	日野	万願寺	右岸	石田大橋より下流方面
10770	2005	9月10日	26	府中	府中四	左岸	府中四谷橋より下流方面
10771	2005	9月10日	26	府中	府中四	左岸	府中四谷橋より下流方面の水辺
10772	2005	9月10日	26	府中	府中四	左岸	府中四谷橋より下流方面。右岸側
10773	2005	9月16日	51	青梅	溪谷	左岸	石神前
10774	2005	9月16日	48	青梅	友田	右岸	カワラノギク
10775	2005	9月16日	48	青梅	友田	右岸	友田の河原
10776	2005	9月16日	48	青梅	友田	右岸	友田の河原
10777	2005	9月16日	48	青梅	友田	右岸	友田の河原
10778	2005	9月18日	1	川崎	河口	右岸	河口右岸
10779	2005	9月18日	1	川崎	河口	右岸	河口干潟
10780	2005	9月18日	1	川崎	河口	右岸	ヤマトオサガニ
10781	2005	9月18日	1	川崎	河口	右岸	コムツキガニ
10782	2005	9月23日	27	日野	万願寺	右岸	万願寺地先。カワラハハコ
10783	2005	9月23日	27	日野	万願寺	右岸	万願寺地先。水辺
10784	2005	9月23日	27	日野	万願寺	右岸	万願寺地先。カワラケツメイ
10785	2005	9月23日	27	日野	万願寺	右岸	万願寺地先。草原
10786	2005	9月27日	26	府中	府中四	左岸	府中五本松附近の河原。蓼の大群落
10787	2005	9月27日	27	日野	万願寺	右岸	万願寺地先。カワラノギク養生地
10788	2005	10月1日	33	昭島	昭島	左岸	水辺。土丹
10789	2005	10月16日	43	羽村	草花	左岸	羽村大橋から下流方面
10790	2005	10月16日	43	羽村	草花	右岸	羽村大橋直下
10791	2005	10月16日	40	福生	福生	左岸	五日市線鉄橋上流の河原
10792	2005	10月17日	21	府中	大丸堰	左岸	大丸用水堰
10793	2005	10月17日	21	府中	大丸堰	左岸	大丸用水堰
10794	2005	10月17日	23	府中	関戸	左岸	府中南町地先のラジコン基地
10795	2005	10月25日	39	あきる野	睦橋	右岸	睦橋右岸の池
10796	2005	10月25日	39	あきる野	睦橋	右岸	睦橋上流の河原
10797	2005	10月25日	41	あきる野	あきる野	右岸	五日市線鉄橋下流
10798	2005	10月25日	41	あきる野	あきる野	右岸	五日市線鉄橋下流
10799	2005	10月25日	39	あきる野	睦橋	右岸	秋川合流点付近
10800	2005	10月25日	39	あきる野	睦橋	右岸	睦橋より上流の池を見る
10801	2005	10月25日	39	あきる野	睦橋	右岸	睦橋より上流方面
10802	2005	10月29日	42	あきる野	永田	右岸	A工区
10803	2005	10月29日	42	あきる野	永田	右岸	A工区。カワラノギク開花
10804	2005	10月29日	42	あきる野	永田	右岸	カワラハハコ
10805	2005	10月29日	42	あきる野	永田	右岸	A工区
10806	2005	10月29日	42	あきる野	永田	右岸	カワラノギク開花調査
10807	2005	10月29日	42	あきる野	永田	右岸	A工区
10808	2005	10月29日	42	あきる野	永田	右岸	A工区
10809	2005	10月29日	42	あきる野	永田	右岸	A工区
10810	2005	10月29日	42	あきる野	永田	右岸	永田橋上流水辺
10812	2005	10月29日	42	あきる野	永田	右岸	永田橋上流水辺
10811	2005	10月30日	46	青梅	小作	左岸	ノコンギクの仲間
10813	2005	10月30日	48	青梅	友田	右岸	友田。カワラノギク自生地
10814	2005	10月30日	48	青梅	友田	右岸	友田。カワラノギク自生地
10815	2005	10月30日	46	青梅	小作	左岸	小作堰下流中州
10816	2005	10月30日	46	青梅	小作	左岸	小作堰下流の中州。カワラノギク
10817	2005	10月30日	46	青梅	小作	左岸	小作堰下流の中州。カワラノギク
10818	2005	10月30日	46	青梅	小作	左岸	小作堰下流の中州。カワラノギク
10819	2005	10月30日	45	羽村	堰上	左岸	羽村堰上流のカワラノギクの花壇
10820	2005	10月30日	45	羽村	堰上	左岸	羽村堰上流のカワラノギクの花壇
10821	2005	10月30日	45	羽村	堰上	左岸	羽村堰上流。河原のカワラノギク
10822	2005	10月30日	45	羽村	堰上	左岸	羽村取水堰上流
10823	2005	12月14日	47	青梅	河辺	左岸	河辺地先。誰かが遊歩道を造った
10824	2005	12月14日	47	青梅	河辺	左岸	河辺地先。カワラニガナ群落地
10825	2005	12月14日	47	青梅	河辺	左岸	河辺地先。カワラニガナ群落
10826	2005	12月15日	46	青梅	小作	左岸	小作堰下流。カワラノギクのタネ

住民の目で見た多摩川の35年

写真№	年	月日	分	地区	地域	位置	場所
10827	2005	12月15日	46	青梅	小作	左岸	小作堰下流。カワラノギクのタネ
10828	2005	12月15日	46	青梅	小作	左岸	小作堰下流。羽用水
10829	2005	12月18日	37	八王子	八王子	右岸	拝島橋より上流方面
10830	2005	12月18日	38	八王子	日野堰	右岸	日野用水堰上流
10831	2005	12月18日	38	八王子	日野堰	右岸	切られたケヤキ
10832	2005	12月18日	38	八王子	日野堰	右岸	日野用水堰上流
10833	2005	12月18日	38	八王子	日野堰	右岸	日野用水堰
10834	2005	12月18日	37	八王子	八王子	右岸	八高線鉄橋魚道設置工事
10835	2005	12月18日	37	八王子	八王子	右岸	八高線下流
10836	2005	12月18日	37	八王子	八王子	右岸	多摩大橋付近
10837	2005	12月18日	37	八王子	八王子	右岸	多摩大橋付近
10838	2005	12月18日	37	八王子	八王子	右岸	多摩大橋付近。サバイバルゲーム
10839	2005	12月19日	27	日野	万願寺	右岸	万願寺地先
10840	2005	12月19日	27	日野	万願寺	右岸	万願寺地先
10841	2005	12月19日	27	日野	万願寺	右岸	万願寺地先
10842	2005	12月19日	27	日野	万願寺	右岸	万願寺地先。護岸工事迫る
10843	2005	12月22日	18	稲城	稲城	右岸	多摩川原橋
10844	2005	12月22日	18	稲城	稲城	右岸	多摩川原橋上流水辺
10845	2005	12月22日	18	稲城	稲城	右岸	多摩川原橋上流水辺
10846	2005	12月22日	18	稲城	稲城	右岸	多摩川原橋上流河原
10847	2005	12月22日	18	稲城	稲城	右岸	稲城大橋付近
10848	2005	12月23日	42	あきる野	永田	右岸	カワラノギクのタネ採取
10849	2005	12月23日	42	あきる野	永田	右岸	A工区
10850	2005	12月23日	42	あきる野	永田	右岸	永田橋下流のドンド焼く準備
10851	2005	12月29日	30	日野	日野	右岸	中央線鉄橋付近の護岸工事開始
10852	2005	12月29日	30	日野	日野	右岸	中央線鉄橋付近の護岸工事
10853	2005	12月29日	31	日野	谷地川	右岸	谷地川合流点付近
10854	2005	12月29日	31	日野	谷地川	右岸	谷地川合流点付近
10855	2006	1月2日	49	青梅	青梅	右岸	下奥多摩橋より下流方面
10856	2006	1月2日	49	青梅	青梅	右岸	下奥多摩橋下流河原
10857	2006	1月2日	49	青梅	青梅	右岸	長淵。堤防工事後
10858	2006	1月2日	49	青梅	青梅	右岸	長淵。堤防工事後
10859	2006	1月2日	49	青梅	青梅	右岸	長淵。川に迫る民家
10860	2006	1月2日	49	青梅	青梅	右岸	下奥多摩橋より下流方面
10861	2006	1月8日	40	福生	福生	左岸	福生中央公園
10862	2006	1月8日	40	福生	福生	左岸	福生中央公園。多摩橋附近
10863	2006	1月8日	40	福生	福生	左岸	多摩橋上流
10864	2006	1月8日	42	あきる野	永田	右岸	永田橋より上流方面
10865	2006	1月8日	43	羽村	草花	右岸	K13
10866	2006	1月8日	43	羽村	草花	右岸	K13
10867	2006	1月8日	43	羽村	草花	右岸	羽村大橋より下流方面
10868	2006	1月8日	43	羽村	草花	右岸	羽村大橋より下流方面
10869	2006	1月15日	37	八王子	八王子	右岸	多摩大橋下流の釣り堀
10870	2006	1月15日	37	八王子	八王子	右岸	多摩大橋下流、アレチウリのあと
10871	2006	1月15日	37	八王子	八王子	右岸	多摩大橋下流水辺の土丹
10872	2006	1月15日	37	八王子	八王子	右岸	多摩大橋下流水辺の土丹
10873	2006	1月15日	37	八王子	八王子	右岸	多摩大橋下流水辺の土丹
10874	2006	1月15日	37	八王子	八王子	右岸	多摩大橋下流水辺の土丹
10875	2006	1月15日	37	八王子	八王子	右岸	多摩大橋下流水辺の土丹
10876	2006	1月15日	31	八王子	谷地川	右岸	谷地川附近の堤内地の畑
10877	2006	1月15日	31	八王子	谷地川	右岸	谷地川
10878	2006	1月15日	31	八王子	谷地川	右岸	中央線鉄橋付近の護岸工事
10879	2006	1月15日	31	八王子	谷地川	右岸	中央線鉄橋付近の護岸工事
10880	2006	1月15日	31	八王子	谷地川	右岸	中央線鉄橋付近の護岸工事
10881	2006	1月15日	37	八王子	八王子	右岸	立日橋から上流方向のアレチウリあとを見る
10882	2006	1月15日	37	八王子	八王子	右岸	立日橋から上流工事ヤードを見る
10883	2006	1月18日	50	青梅	万年橋	左岸	万年橋上流。水神附近
10884	2006	1月18日	50	青梅	万年橋	左岸	万年橋上流。水神より上流方面
10885	2006	1月18日	51	青梅	湫谷	左岸	神代橋より上流方面
10886	2006	1月24日	27	日野	万願寺	右岸	万願寺地先。水辺
10887	2006	1月24日	27	日野	万願寺	右岸	万願寺地先。河原植物群落地
10888	2006	1月24日	27	日野	万願寺	右岸	万願寺地先。カワラノギク養生地
10889	2006	1月24日	27	日野	万願寺	右岸	万願寺地先。改修後の水辺
10890	2006	1月24日	27	日野	万願寺	右岸	万願寺地先。改修後の水辺

住民の目で見た多摩川の35年

写真№	年	月日	分	地区	地域	位置	場所
10891	2006	1月24日	27	日野	万願寺	右岸	万願寺地先。改修後の水辺
10892	2006	1月24日	27	日野	万願寺	右岸	万願寺地先。改修後の水辺
10893	2006	1月24日	27	日野	万願寺	右岸	万願寺地先。草地。のちにゴルフ場に
10894	2006	2月1日	46	青梅	小作	左岸	小作堰下流
10895	2006	2月1日	46	青梅	小作	左岸	小作堰下流の中州
10896	2006	2月1日	46	青梅	小作	左岸	小作堰下流の中州
10897	2006	2月6日	23	多摩	関戸	右岸	関戸橋上流
10898	2006	2月6日	23	多摩	関戸	右岸	関戸橋より上流方面
10899	2006	2月6日	23	府中	関戸	左岸	関戸橋より左岸上流方向。護岸工事中
10900	2006	2月6日	23	府中	関戸	左岸	関戸橋より上流方面
10901	2006	2月6日	25	府中	府中上	左岸	京王線鉄橋上流
10902	2006	2月18日	47	青梅	河辺	左岸	河辺地先
10903	2006	2月19日	29	立川	立川	左岸	立日橋下流
10904	2006	2月19日	29	立川	立川	左岸	立日橋下流。護岸工事
10905	2006	2月19日	29	立川	立川	左岸	日野橋下流
10906	2006	2月19日	30	日野	日野	右岸	日野橋より下流
10907	2006	2月19日	30	日野	日野	右岸	日野橋より下流
10908	2006	2月19日	30	日野	日野	右岸	日野橋下流。無断釣り場造成
10909	2006	2月19日	30	日野	日野	右岸	日野橋下流。低水護岸
10910	2006	2月25日	43	羽村	草花	左岸	羽村大橋下流
10911	2006	2月25日	43	羽村	草花	右岸	K13。造成
10912	2006	2月25日	44	羽村	堰下	右岸	羽村大橋上流の礫置き場
10913	2006	2月25日	44	羽村	堰下	右岸	堰下橋より下流方面
10914	2006	3月11日	42	あきる里	永田	右岸	A工区
10915	2006	3月11日	42	あきる里	永田	右岸	A工区
10916	2006	3月11日	42	あきる里	永田	右岸	永田橋より上流の堤防
10917	2006	3月11日	42	あきる里	永田	右岸	永田橋下流
10918	2006	3月11日	42	あきる里	永田	右岸	永田橋下流
10919	2006	3月11日	42	あきる里	永田	右岸	永田橋上流の池のオオフサモ
10920	2006	3月11日	42	あきる里	永田	右岸	永田橋上流堤内地砂利山跡の宅地造成
10921	2006	3月18日	27	日野	万願寺	右岸	万願寺地先
10922	2006	3月18日	27	日野	万願寺	右岸	万願寺地先。水辺
10923	2006	3月18日	27	日野	万願寺	右岸	万願寺地先。水辺
10924	2006	3月18日	27	日野	万願寺	右岸	万願寺地先。堤防下の池
10925	2006	3月18日	27	日野	万願寺	右岸	浅川合流点。街路樹養生地
10926	2006	3月19日	30	日野	日野	右岸	程久保川ワンド
10927	2006	3月19日	26	多摩	府中四	右岸	府中四谷橋下流
10928	2006	3月19日	25	府中	府中上	左岸	京王線鉄橋上流の改修工事
10929	2006	3月19日	25	府中	府中上	左岸	京王線鉄橋下流の改修工事
10930	2006	3月19日	23	府中	関戸	左岸	関戸橋上流の改修工事
10931	2006	3月19日	23	府中	関戸	左岸	関戸橋より上流方面
10932	2006	3月19日	23	多摩	関戸	右岸	関戸橋より下流。えぐられた岸
10933	2006	4月9日	27	日野	万願寺	右岸	万願寺地先
10934	2006	4月9日	27	日野	万願寺	右岸	万願寺地先。堤防のり面
10935	2006	4月9日	27	日野	万願寺	右岸	万願寺地先。堤防除草調整区
10936	2006	4月9日	27	日野	万願寺	右岸	万願寺地先。ラジコン基地附近
10937	2006	4月9日	27	日野	万願寺	右岸	万願寺地先。水辺
10938	2006	4月9日	27	日野	万願寺	右岸	万願寺地先。水辺
10939	2006	4月16日	23	府中	関戸	左岸	関戸橋下流
10940	2006	4月16日	23	府中	関戸	左岸	関戸橋下流
10941	2006	4月16日	21	府中	大丸堰	左岸	大丸用水堰上流
10942	2006	4月16日	21	府中	大丸堰	左岸	大丸用水堰。新しい魚道
10943	2006	4月16日	21	府中	大丸堰	左岸	大丸用水堰。新しい魚道
10944	2006	4月16日	19	府中	是政	左岸	是政橋より上流方面
10945	2006	4月16日	19	府中	是政	左岸	是政橋より上流方面
10946	2006	5月3日	27	日野	万願寺	右岸	万願寺地先。堤防
10947	2006	5月3日	27	日野	万願寺	右岸	万願寺地先。堤防
10948	2006	5月4日	30	日野	日野	右岸	中央線鉄橋下流の改修工事
10949	2006	5月4日	30	日野	日野	右岸	中央線鉄橋下流の改修工事
10950	2006	5月4日	30	日野	日野	右岸	中央線鉄橋下流の改修工事
10951	2006	5月6日	46	青梅	小作	左岸	小作堰下流の中州
10952	2006	5月6日	46	青梅	小作	左岸	小作堰下流の中州
10953	2006	5月6日	46	青梅	小作	左岸	小作堰下流。カワラノギクのある中州
10954	2006	5月6日	46	青梅	小作	左岸	ジバチの巣

住民の目で見た多摩川の35年

写真№	年	月日	分	地区	地域	位置	場所
10955	2006	5月6日	46	青梅	小作	左岸	小作堰下流の中州
10956	2006	5月6日	46	青梅	小作	左岸	小作堰より下流中州方面
10957	2006	5月15日	27	日野	万願寺	右岸	万願寺地先。堤防
10958	2006	5月15日	27	日野	万願寺	右岸	万願寺地先。堤防
10959	2006	5月15日	27	日野	万願寺	右岸	万願寺地先。ゴルフ場用に石を除けてある
10960	2006	5月15日	27	日野	万願寺	右岸	万願寺地先。水辺
10961	2006	5月21日	18	稲城	稲城	右岸	稲城長沼地先
10962	2006	5月21日	18	稲城	稲城	右岸	稲城長沼地先
10963	2006	5月21日	18	稲城	稲城	右岸	稲城大橋上流
10964	2006	5月21日	18	稲城	稲城	右岸	多摩川原橋附近
10965	2006	5月21日	18	稲城	稲城	右岸	多摩川原橋下流
10966	2006	5月28日	27	日野	万願寺	右岸	万願寺地先。堤防
10967	2006	5月28日	27	日野	万願寺	右岸	万願寺地先。カワラノギク養生地
10968	2006	5月28日	27	日野	万願寺	右岸	万願寺地先。床止め
10969	2006	6月3日	42	あきる野	永田	右岸	永田橋より下流方面
10970	2006	6月3日	42	あきる野	永田	右岸	A工区
10971	2006	6月3日	42	あきる野	永田	右岸	除草
10972	2006	6月3日	42	あきる野	永田	右岸	除草
10973	2006	6月3日	42	あきる野	永田	右岸	除草
10974	2006	6月3日	42	あきる野	永田	右岸	A工区
10975	2006	6月3日	42	あきる野	永田	右岸	カワラハハコ
10976	2006	6月11日	42	あきる野	永田	右岸	BC工区
10977	2006	6月11日	42	あきる野	永田	右岸	永田橋上流堤防付近
10978	2006	6月11日	43	羽村	草花	右岸	K13
10979	2006	6月11日	43	羽村	草花	右岸	K13
10980	2006	6月18日	17	調布	上河原	左岸	上河原堰下流
10981	2006	6月18日	16	調布	調布	左岸	上河原堰下流。ワンド
10982	2006	6月18日	15	狛江	五本松	左岸	狛江五本松附近、改修後
10983	2006	6月18日	15	狛江	五本松	左岸	狛江五本松附近、改修後
10984	2006	6月18日	14	狛江	狛江	左岸	多摩水道橋より上流の池
10985	2006	6月18日	11	川崎	宿河原	右岸	小田急線鉄橋下流ビオトープ
10986	2006	6月24日	42	あきる野	永田	右岸	工区入口の立派な門
10987	2006	6月24日	42	あきる野	永田	右岸	A工区。除草
10988	2006	6月24日	42	あきる野	永田	右岸	除草
10989	2006	6月24日	42	あきる野	永田	右岸	カワラハハコ
10990	2006	6月24日	42	あきる野	永田	右岸	除草
10991	2006	7月6日	48	青梅	友田	右岸	カワラノギク自生地
10992	2006	7月6日	48	青梅	友田	右岸	友田の河原
10993	2006	7月6日	48	青梅	友田	右岸	カワラハハコ
10994	2006	7月9日	27	日野	万願寺	右岸	万願寺地先。水辺
10995	2006	7月9日	27	日野	万願寺	右岸	万願寺地先。カワラケツメイ播種地
10996	2006	7月9日	27	日野	万願寺	右岸	万願寺地先。水辺
10997	2006	7月9日	27	日野	万願寺	右岸	万願寺地先。ゴルフ場
10998	2006	7月9日	27	日野	万願寺	右岸	万願寺地先。ゴルフ場
10999	2006	7月16日	35	昭島	水管橋	左岸	水管橋上流水辺
11000	2006	7月16日	35	昭島	水管橋	左岸	水管橋下流
11001	2006	7月16日	35	昭島	水管橋	左岸	水管橋より下流方面
11002	2006	7月16日	35	昭島	水管橋	左岸	水管橋より下流方面
11003	2006	7月16日	35	八王子	水管橋	右岸	水管橋より滝ヶ原グラウンド
11004	2006	7月16日	35	八王子	水管橋	右岸	水管橋より滝ヶ原グラウンド
11005	2006	7月16日	35	八王子	水管橋	右岸	水管橋より竹林
11006	2006	7月16日	35	八王子	水管橋	右岸	水管橋より上流水辺
11007	2006	7月16日	35	八王子	水管橋	右岸	水管橋より上流水辺
11008	2006	7月16日	35	八王子	水管橋	右岸	水管橋より上流水辺
11009	2006	7月22日	46	青梅	小作	左岸	小作堰下流の中州
11010	2006	7月22日	46	青梅	小作	左岸	小作堰下流の中州。カワラノギク群落地
11011	2006	7月22日	48	青梅	友田	右岸	カワラノギク調査
11012	2006	7月22日	43	羽村	草花	右岸	羽村大橋より下流方面
11013	2006	7月22日	43	羽村	草花	右岸	K13
11014	2006	7月22日	43	羽村	草花	右岸	K13
11015	2006	7月22日	43	あきる野	草花	右岸	雷で倒れたニセアカシア
11016	2006	7月22日	42	あきる野	永田	右岸	A工区
11017	2006	7月22日	42	あきる野	永田	右岸	カワラハハコ
11018	2006	7月26日	51	青梅	湊谷	左岸	神代橋より上流方面

住民の目で見た多摩川の35年

写真№	年	月日	分	地区	地域	位置	場所
11019	2006	7月26日	51	青梅	溪谷	左岸	神代橋より下流方面
11020	2006	8月4日	14	狛江	狛江	左岸	狛江高校地先
11021	2006	8月13日	27	日野	万願寺	右岸	万願寺地先。水辺
11022	2006	8月13日	27	日野	万願寺	右岸	万願寺地先。水辺
11023	2006	8月13日	27	日野	万願寺	右岸	万願寺地先。カワラケツメイ播種地
11024	2006	8月13日	27	日野	万願寺	右岸	万願寺地先。水辺
11025	2006	8月13日	27	日野	万願寺	右岸	万願寺地先。草地
11026	2006	8月13日	27	日野	万願寺	右岸	万願寺地先。ゴルフ場
11027	2006	8月13日	27	日野	万願寺	右岸	万願寺地先。堤防のり面、スズサイコ
11028	2006	8月13日	27	日野	万願寺	右岸	万願寺地先。堤防下の池
11029	2006	8月26日	42	あきる野	永田	右岸	A工区
11030	2006	8月26日	42	あきる野	永田	右岸	A工区
11031	2006	8月26日	42	あきる野	永田	右岸	カワラハハコ
11032	2006	8月26日	42	あきる野	永田	右岸	除草
11033	2006	8月26日	42	あきる野	永田	右岸	除草
11034	2006	8月28日	15	狛江	五本松	左岸	狛江五本松上流
11035	2006	8月28日	15	狛江	五本松	左岸	狛江五本松下流の水辺
11036	2006	8月28日	15	狛江	五本松	左岸	狛江五本松下流
11037	2006	8月30日	27	日野	万願寺	右岸	万願寺地先。カワラハハコ
11038	2006	8月30日	27	日野	万願寺	右岸	万願寺地先。水辺
11039	2006	8月30日	27	日野	万願寺	右岸	万願寺地先。カワラノギク養生地
11040	2006	8月30日	27	日野	万願寺	右岸	万願寺地先。カワラケツメイ
11041	2006	9月2日	30	日野	日野	右岸	中央線鉄橋下流のり面に野草繁茂
11042	2006	9月2日	30	日野	日野	右岸	立日橋上流水辺
11043	2006	9月2日	30	日野	日野	右岸	立日橋上流水辺
11044	2006	9月2日	30	日野	日野	右岸	立日橋上流水辺
11045	2006	9月24日	30	日野	日野	右岸	中央線鉄橋下流
11046	2006	9月24日	30	日野	日野	右岸	中央線鉄橋下流。堤防にヒガンバナ
11047	2006	9月24日	30	日野	日野	右岸	立日橋上流
11048	2006	9月24日	30	日野	日野	右岸	立日橋附近の水辺
11049	2006	9月24日	30	日野	日野	右岸	立日橋より下流方面、アレチウリ
11050	2006	9月24日	30	日野	日野	右岸	立日橋下流方面
11051	2006	9月24日	29	立川	立川	左岸	立日橋より下流方面
11052	2006	9月29日	27	日野	万願寺	右岸	万願寺地先。カワラノギク養生地
11053	2006	9月29日	27	日野	万願寺	右岸	万願寺地先。カワラケツメイ
11054	2006	9月29日	27	日野	万願寺	右岸	万願寺地先。野火の跡
11055	2006	9月29日	27	日野	万願寺	右岸	万願寺地先。野火の跡
11056	2006	9月29日	27	日野	万願寺	右岸	万願寺地先。野火の跡
11057	2006	10月15日	11	川崎	宿河原	右岸	小田急線鉄橋下流ビオトープ
11058	2006	10月15日	11	川崎	宿河原	右岸	宿河原堰下流
11059	2006	10月15日	11	川崎	宿河原	右岸	宿河原堰下流、散策路
11060	2006	10月15日	11	川崎	宿河原	右岸	宿河原堰下流、水辺
11061	2006	10月15日	11	川崎	宿河原	右岸	宿河原堰下流、モトクロス締め出し柵
11062	2006	10月15日	10	川崎	二子上	右岸	東名高速道橋下流の堤防のり面ムクノキ・エゴ林
11063	2006	10月15日	10	川崎	二子上	右岸	東名高速道橋下流
11064	2006	10月15日	10	川崎	二子上	右岸	東名高速道橋下流。河川敷内駐車場
11065	2006	10月15日	10	川崎	二子上	右岸	東名高速道橋下流。パークゴルフ場
11066	2006	10月15日	10	川崎	二子上	右岸	東名高速道橋下流。パークゴルフ場
11067	2006	10月15日	10	川崎	二子上	右岸	中野島地先。リバーコリドー看板
11068	2006	10月15日	10	川崎	二子上	右岸	東名高速道橋下流。パークゴルフ場
11069	2006	10月15日	10	川崎	二子上	右岸	東名高速道橋下流。パークゴルフ場
11070	2006	10月15日	8	川崎	二子	右岸	二子橋上流の水辺
11071	2006	10月15日	8	川崎	二子	右岸	二子橋下のバーベキュー客
11072	2006	10月15日	8	川崎	二子	右岸	二子橋下のバーベキュー客
11073	2006	10月22日	48	青梅	友田	右岸	多摩川橋より上流方面
11074	2006	10月22日	48	青梅	友田	右岸	カワラノギク
11075	2006	10月22日	48	青梅	友田	右岸	友田の河原
11076	2006	10月22日	48	青梅	友田	右岸	友田小学校下の崖附近
11077	2006	10月22日	49	青梅	青梅	右岸	長淵
11078	2006	10月22日	49	青梅	青梅	右岸	下奥多摩橋下流
11079	2006	10月22日	50	青梅	万年橋	右岸	鮎美橋より下流
11080	2006	10月22日	50	青梅	万年橋	左岸	万年橋より上流方面
11081	2006	10月22日	47	青梅	河辺	左岸	河辺地先の河原
11082	2006	10月22日	47	青梅	河辺	左岸	河辺地先の河原

住民の目で見た多摩川の35年

写真№	年	月日	分	地区	地域	位置	場所
11083	2006	10月22日	47	青梅	河辺	左岸	河辺地先。誰かが散策路造成
11084	2006	10月22日	47	青梅	河辺	左岸	河辺地先。遊びの花壇？
11085	2006	10月28日	42	あきる野	永田	右岸	B工区。カワラノギク
11086	2006	10月28日	42	あきる野	永田	右岸	B工区。カワラノギク
11087	2006	10月28日	42	あきる野	永田	右岸	B工区。水辺
11088	2006	10月28日	42	あきる野	永田	右岸	B工区。水辺
11089	2006	10月28日	42	あきる野	永田	右岸	B工区。草原の中のカワラノギク
11090	2006	10月28日	42	あきる野	永田	右岸	B工区。草原の中のカワラノギク
11091	2006	10月28日	42	あきる野	永田	右岸	A工区
11092	2006	10月28日	42	あきる野	永田	右岸	A工区
11093	2006	10月28日	42	あきる野	永田	右岸	BC工区
11094	2006	10月28日	42	あきる野	永田	右岸	永田橋上流
11095	2006	11月5日	30	日野	日野	右岸	中央線鉄橋下流
11096	2006	11月5日	31	日野	谷地川	右岸	谷地川。42km地点
11097	2006	11月5日	37	八王子	八王子	右岸	多摩大橋上流ラジコン基地
11098	2006	11月5日	37	八王子	八王子	右岸	多摩大橋下流水辺の土丹
11099	2006	11月5日	37	八王子	八王子	右岸	多摩大橋
11100	2006	11月5日	37	八王子	八王子	右岸	八高線鉄橋
11101	2006	11月5日	38	八王子	日野堰	右岸	日野用水堰
11102	2006	11月5日	38	八王子	日野堰	右岸	日野用水堰上流
11103	2006	11月5日	38	八王子	日野堰	右岸	日野用水堰上流
11104	2006	11月22日	17	調布	上河原	左岸	上河原堰上流
11105	2006	11月22日	16	調布	調布	左岸	堤防を高校生がマラソン
11106	2006	11月22日	17	調布	上河原	左岸	上河原堰上流の水辺
11107	2006	12月10日	29	立川	立川	左岸	中央線鉄橋下流
11108	2006	12月10日	29	立川	立川	左岸	中央線鉄橋上流
11109	2006	12月10日	31	立川	立川	左岸	谷地川合流点付近。水辺
11110	2006	12月10日	31	立川	立川	左岸	谷地川合流点付近。水辺
11111	2006	12月10日	31	立川	立川	左岸	谷地川合流点付近。水辺
11112	2006	12月10日	31	立川	立川	左岸	谷地川合流点付近。水辺
11113	2006	12月10日	29	立川	立川	左岸	福島町地先
11114	2006	12月17日	4	大田	丸子下	左岸	丸子橋下流。ゴルフ場の水際
11115	2006	12月17日	4	大田	丸子下	左岸	丸子橋下流。野球場のネット
11116	2006	12月17日	4	大田	丸子下	左岸	ガス橋上流のスーパー堤防
11117	2006	12月17日	4	大田	丸子下	左岸	ガス橋より下流方面
11118	2006	12月17日	4	川崎	丸子下	右岸	ガス橋附近の護岸工事
11119	2006	12月17日	4	川崎	丸子下	右岸	ガス橋下流のゴルフ場際
11120	2006	12月17日	4	川崎	丸子下	右岸	多摩川大橋上流水辺
11121	2007	1月6日	1	川崎	河口	右岸	河口右岸
11122	2007	1月6日	1	川崎	河口	右岸	いすゞ自動車工場跡地境界の並木
11123	2007	1月7日	42	あきる野	永田	右岸	永田橋より上流方面
11124	2007	1月7日	42	あきる野	永田	右岸	A工区
11125	2007	1月7日	42	あきる野	永田	右岸	A工区
11126	2007	1月7日	42	あきる野	永田	右岸	A工区
11127	2007	1月7日	42	あきる野	永田	右岸	カワラノギクのタネ採取
11128	2007	1月7日	42	あきる野	永田	右岸	カワラノギク調査
11129	2007	1月15日	47	青梅	河辺	左岸	河辺地先。現地協議
11130	2007	1月21日	4	大田	丸子下	左岸	多摩川大橋から下流方面
11131	2007	1月21日	4	大田	丸子下	左岸	東海道線鉄橋上流の釣り堀
11132	2007	1月21日	3	大田	六郷	左岸	六郷橋より下流のHL
11133	2007	1月21日	3	大田	六郷	左岸	六郷橋より下流のHL
11134	2007	1月21日	3	大田	六郷	左岸	六郷橋より下流のHL
11135	2007	1月21日	3	大田	六郷	左岸	六郷橋下流HL庭のウラギク
11136	2007	1月21日	3	大田	六郷	左岸	六郷橋下流。干潟の衰退、アシ原繁茂
11137	2007	1月21日	3	大田	六郷	左岸	六郷橋下流。干潟の衰退、アシ原繁茂
11138	2007	1月21日	3	大田	六郷	左岸	六郷橋下流。干潟の衰退、アシ原繁茂
11139	2007	1月21日	3	大田	六郷	左岸	六郷橋下流。干潟
11140	2007	1月21日	3	大田	六郷	左岸	六郷橋下流。干潟
11141	2007	1月21日	3	大田	六郷	左岸	河港水門付近
11142	2007	1月21日	3	大田	六郷	左岸	大師橋より上流方面。木が茂っている
11143	2007	1月21日	4	川崎	丸子下	右岸	大師橋より上流方面。木が茂っている
11144	2007	2月10日	26	府中	府中四	左岸	府中四谷橋上流
11145	2007	2月10日	26	府中	府中四	左岸	府中四谷橋上流の工事用道路
11146	2007	2月10日	21	稲城	大丸堰	右岸	是政橋上流

住民の目で見た多摩川の35年

写真№	年	月日	分	地区	地域	位置	場所
11147	2007	2月10日	21	稲城	大丸堰	右岸	南武線鉄橋上流
11148	2007	2月10日	21	稲城	大丸堰	右岸	大丸用水堰
11149	2007	2月18日	1	川崎	河口	右岸	小島新田地先
11150	2007	2月18日	1	川崎	河口	右岸	いすゞ自動車工場跡地
11151	2007	2月18日	1	川崎	河口	右岸	いすゞ自動車工場跡地
11152	2007	2月18日	1	川崎	河口	右岸	いすゞ自動車工場跡地
11153	2007	2月18日	1	川崎	河口	右岸	いすゞ自動車工場跡地
11154	2007	2月18日	1	川崎	河口	右岸	いすゞ自動車工場跡地
11155	2007	2月18日	1	川崎	河口	右岸	河口干潟
11156	2007	3月4日	11	川崎	宿河原	右岸	ピオトーブ
11157	2007	3月4日	11	川崎	宿河原	右岸	ピオトーブ
11158	2007	3月4日	11	川崎	宿河原	右岸	ピオトーブ
11159	2007	3月4日	11	川崎	宿河原	右岸	ピオトーブ
11160	2007	3月4日	11	川崎	宿河原	右岸	ピオトーブ
11161	2007	3月4日	12	川崎	登戸	右岸	小田急線鉄橋上流
11162	2007	3月4日	12	川崎	登戸	右岸	多摩水道橋下流
11163	2007	3月4日	12	川崎	登戸	右岸	多摩水道橋より上流方面。HL
11164	2007	3月4日	14	狛江	狛江	左岸	多摩水道橋より上流方面
11165	2007	3月10日	42	福生	永田	左岸	永田橋上流
11166	2007	3月10日	44	羽村	堰下	左岸	永田橋上流
11167	2007	3月10日	44	羽村	堰下	左岸	永田橋上流。水道局水制工事
11168	2007	3月10日	44	羽村	堰下	左岸	羽村大橋下流
11169	2007	3月10日	44	羽村	堰下	左岸	羽村大橋下流。礫積み置き場
11170	2007	3月10日	44	羽村	堰下	左岸	羽村大橋下流。礫積み置き場
11171	2007	3月10日	40	福生	福生	左岸	永田橋架け替え工事
11172	2007	3月10日	40	福生	福生	左岸	永田橋架け替え工事
11173	2007	3月10日	40	福生	福生	左岸	多摩橋下流
11174	2007	3月10日	40	福生	福生	左岸	福生中央公園。岸辺散策路工事
11175	2007	3月10日	40	福生	福生	左岸	福生中央公園。岸辺散策路工事
11176	2007	3月10日	40	福生	福生	左岸	福生中央公園。岸辺散策路工事
11177	2007	3月18日	13	狛江	和泉	左岸	自由広場。コゴメヤナギ
11178	2007	3月18日	13	狛江	和泉	左岸	小田急線鉄橋付近の堤防のり面。ヒメウス
11179	2007	3月18日	14	狛江	狛江	左岸	多摩水道橋上流の池
11180	2007	3月18日	14	狛江	狛江	左岸	多摩水道橋上流の池
11181	2007	3月18日	14	狛江	狛江	左岸	狛江高校付近のHL
11182	2007	3月18日	15	狛江	五本松	左岸	狛江五本松下流
11183	2007	3月18日	15	狛江	五本松	左岸	狛江五本松下流
11184	2007	3月18日	16	調布	調布	左岸	狛江市境附近
11185	2007	3月18日	16	調布	調布	左岸	工事用土砂置き場
11186	2007	3月18日	17	調布	上河原	左岸	上河原堰付け根改修工事
11187	2007	3月18日	17	調布	上河原	左岸	上河原堰付け根改修工事
11188	2007	3月18日	17	調布	上河原	左岸	上河原堰付け根改修工事
11189	2007	3月24日	42	あきる野	永田	右岸	永田橋仮橋工事
11190	2007	3月24日	42	あきる野	永田	右岸	B工区
11191	2007	3月24日	43	羽村	草花	右岸	K13
11192	2007	3月24日	43	羽村	草花	右岸	K13
11193	2007	3月24日	43	羽村	草花	右岸	羽村大橋より下流方面
11194	2007	3月24日	43	羽村	草花	右岸	羽村大橋より下流方面
11195	2007	3月27日	38	八王子	日野堰	右岸	日野用水堰上流
11196	2007	3月27日	38	八王子	日野堰	右岸	日野用水堰下流
11197	2007	3月27日	38	八王子	日野堰	右岸	八高線鉄橋上流
11198	2007	3月27日	37	八王子	八王子	右岸	八高線鉄橋下流
11199	2007	3月27日	37	八王子	八王子	右岸	八高線鉄橋下流のラジコン基地
11200	2007	3月27日	37	八王子	八王子	右岸	多摩大橋下流
11201	2007	4月21日	42	福生	永田	左岸	永田橋より上流方面
11202	2007	4月21日	42	あきる野	永田	右岸	A工区
11203	2007	4月21日	42	あきる野	永田	右岸	A工区
11204	2007	4月21日	42	あきる野	永田	右岸	A工区
11205	2007	4月21日	43	羽村	草花	右岸	K13
11206	2007	4月21日	43	羽村	草花	右岸	K13
11207	2007	4月21日	43	羽村	草花	右岸	羽村大橋より下流方面
11208	2007	4月24日	47	青梅	河辺	左岸	河辺地先
11209	2007	4月24日	47	青梅	河辺	左岸	河辺地先
11210	2007	4月24日	47	青梅	河辺	左岸	河辺地先。オドリコソウ

住民の目で見た多摩川の35年

写真№	年	月日	分	地区	地域	位置	場所
11211	2007	4月24日	47	青梅	河辺	左岸	河辺地先。オドリコソウ
11212	2007	4月24日	47	青梅	河辺	左岸	河辺地先
11213	2007	4月29日	27	日野	万願寺	右岸	万願寺地先。堤防除草調整区
11214	2007	4月29日	27	日野	万願寺	右岸	万願寺地先。木が増えつつある
11215	2007	4月29日	27	日野	万願寺	右岸	万願寺地先。シナダレスズメガヤ繁茂
11216	2007	4月29日	27	日野	万願寺	右岸	万願寺地先。水辺
11217	2007	4月29日	27	日野	万願寺	右岸	万願寺地先。水辺
11218	2007	4月29日	27	日野	万願寺	右岸	万願寺地先。カワラノギク養生地
11219	2007	4月30日	42	あきる野	永田	右岸	A工区
11220	2007	4月30日	42	あきる野	永田	右岸	A工区
11221	2007	4月30日	42	あきる野	永田	右岸	A工区
11222	2007	4月30日	42	あきる野	永田	右岸	A工区
11223	2007	4月30日	42	あきる野	永田	右岸	永田橋仮橋
11224	2007	5月2日	11	川崎	宿河原	右岸	宿河原堰下流より左岸の眺め
11225	2007	5月5日	42	あきる野	永田	右岸	A工区
11226	2007	5月5日	42	あきる野	永田	右岸	A工区
11227	2007	5月5日	42	あきる野	永田	右岸	A工区
11228	2007	5月8日	27	日野	万願寺	右岸	万願寺地先。堤防のレンリソウ
11229	2007	5月8日	27	日野	万願寺	右岸	万願寺地先。堤防のレンリソウ
11230	2007	5月8日	27	日野	万願寺	右岸	万願寺地先。水辺
11231	2007	5月8日	27	日野	万願寺	右岸	万願寺地先。シナダレスズメガヤ繁茂
11232	2007	5月13日	27	日野	万願寺	右岸	万願寺地先。堤防下の池
11233	2007	5月13日	27	日野	万願寺	右岸	万願寺地先。水辺
11234	2007	5月13日	27	日野	万願寺	右岸	万願寺地先。水辺
11235	2007	5月14日	23	府中	関戸	左岸	関戸橋下流
11236	2007	5月14日	23	府中	関戸	左岸	関戸橋下流。堤防のり面、キキョウソウ
11237	2007	5月14日	23	府中	関戸	左岸	府中市南町地先
11238	2007	5月14日	23	府中	関戸	左岸	府中市南町地先。ラジコン基地
11239	2007	5月14日	23	府中	関戸	左岸	府中市南町地先。堤防除草調整区
11240	2007	5月14日	23	府中	関戸	左岸	府中市南町地先。堤防除草調整区
11241	2007	5月14日	23	府中	関戸	左岸	府中市南町地先。堤防除草調整区
11242	2007	5月14日	23	府中	関戸	左岸	府中市南町地先。水辺
11243	2007	5月14日	21	府中	大丸堰	左岸	大丸用水堰。魚道
11244	2007	5月14日	21	府中	大丸堰	左岸	大丸用水堰下流
11245	2007	5月14日	21	府中	大丸堰	左岸	南武線上流。小学生によるカワラノギク養生地
11246	2007	5月14日	21	府中	大丸堰	左岸	南武線上流。小学生によるカワラノギク養生地
11247	2007	5月17日	21	府中	大丸堰	左岸	大丸用水堰上流。33km地点
11248	2007	5月17日	23	府中	関戸	左岸	府中市南町地先。堤防除草調整区
11249	2007	5月17日	23	府中	関戸	左岸	府中市南町地先。堤防除草調整区
11250	2007	5月24日	27	日野	万願寺	右岸	万願寺地先。堤防のり面、レンリソウ
11251	2007	5月24日	27	日野	万願寺	右岸	万願寺地先。堤防のり面
11252	2007	6月2日	42	あきる野	永田	右岸	A工区。除草
11253	2007	6月2日	42	あきる野	永田	右岸	除草
11254	2007	6月2日	42	あきる野	永田	右岸	除草
11255	2007	6月2日	42	あきる野	永田	右岸	A工区
11256	2007	6月2日	42	あきる野	永田	右岸	A工区
11257	2007	6月2日	42	あきる野	永田	右岸	A工区
11258	2007	6月2日	42	あきる野	永田	右岸	除草メンバー
11259	2007	6月2日	42	あきる野	永田	右岸	除草メンバー
11260	2007	6月2日	42	あきる野	永田	右岸	カワラハハコ
11261	2007	6月2日	42	あきる野	永田	右岸	永田橋上流。堤防付近
11262	2007	6月5日	48	青梅	友田	右岸	友田河原
11263	2007	6月5日	48	青梅	友田	右岸	友田河原
11264	2007	6月5日	48	青梅	友田	右岸	友田河原
11265	2007	6月5日	48	青梅	友田	右岸	友田河原
11266	2007	6月5日	48	青梅	友田	右岸	下奥多摩橋下流
11267	2007	6月5日	48	青梅	友田	右岸	下奥多摩橋下流
11268	2007	6月5日	48	青梅	友田	右岸	下奥多摩橋より下流方面
11269	2007	6月9日	42	あきる野	永田	右岸	除草
11270	2007	6月9日	42	あきる野	永田	右岸	A工区
11271	2007	6月9日	42	あきる野	永田	右岸	A工区
11272	2007	6月9日	42	あきる野	永田	右岸	A工区
11273	2007	6月17日	39	あきる野	睦橋	右岸	睦橋より下流方面
11274	2007	6月17日	39	あきる野	睦橋	右岸	睦橋より下流方面

住民の目で見た多摩川の35年

写真№	年	月日	分	地区	地域	位置	場所
11275	2007	6月17日	39	あきる野	睦橋	右岸	睦橋上流の池
11276	2007	6月17日	39	あきる野	睦橋	右岸	睦橋上流の池
11277	2007	6月17日	41	あきる野	あきる野	右岸	五日市線鉄橋下流方面
11278	2007	6月17日	41	あきる野	あきる野	右岸	五日市線鉄橋下流
11279	2007	6月17日	41	あきる野	あきる野	右岸	五日市線鉄橋下流
11280	2007	6月17日	41	あきる野	あきる野	右岸	五日市線鉄橋下流の河原
11281	2007	6月17日	41	あきる野	あきる野	右岸	五日市線鉄橋下流の河原
11282	2007	6月17日	39	あきる野	睦橋	右岸	睦橋上流の池
11283	2007	6月17日	39	あきる野	睦橋	右岸	睦橋より上流方面
11284	2007	6月23日	27	日野	万願寺	右岸	万願寺地先。床止め
11285	2007	6月23日	27	日野	万願寺	右岸	万願寺地先。カワラノギク養生地
11286	2007	6月23日	27	日野	万願寺	右岸	万願寺地先。水辺
11287	2007	6月23日	27	日野	万願寺	右岸	万願寺地先。ゴルフ場
11288	2007	6月23日	27	日野	万願寺	右岸	万願寺地先。ニワウルシ
11289	2007	6月23日	30	日野	日野	右岸	浅川合流点。HL玄閣
11290	2007	6月23日	27	日野	万願寺	右岸	万願寺地先。堤防除草調整区
11291	2007	7月9日	16	調布	調布	左岸	京王多摩川
11292	2007	7月9日	17	調布	上河原	左岸	上河原堰上流
11293	2007	7月9日	17	調布	上河原	左岸	上河原堰改修工事後
11294	2007	7月9日	17	調布	上河原	左岸	上河原堰改修工事後
11295	2007	7月9日	17	調布	上河原	左岸	上河原堰下流
11296	2007	7月9日	17	調布	上河原	左岸	上河原堰下流
11297	2007	7月9日	17	調布	上河原	左岸	上河原堰下流
11298	2007	7月9日	17	調布	上河原	左岸	上河原堰下流。クララ保護地
11299	2007	7月9日	16	調布	調布	左岸	調布五本松附近
11300	2007	7月15日	30	日野	日野	右岸	中央線鉄橋。増水
11301	2007	7月15日	30	日野	日野	右岸	中央線鉄橋下流。増水
11302	2007	7月15日	30	日野	日野	右岸	中央線鉄橋。増水
11303	2007	7月15日	31	日野	谷地川	右岸	谷地川合流点付近
11304	2007	7月19日	43	羽村	草花	左岸	羽村大橋から下流方面
11305	2007	7月19日	43	羽村	草花	左岸	羽村大橋から下流方面
11306	2007	7月19日	43	羽村	草花	右岸	羽村大橋から下流方面
11307	2007	7月19日	43	羽村	草花	右岸	羽村大橋から下流方面
11308	2007	7月19日	43	羽村	草花	右岸	羽村大橋から下流方面
11309	2007	7月19日	43	羽村	草花	右岸	羽村大橋から下流方面
11310	2007	7月19日	43	羽村	草花	右岸	羽村大橋から下流方面。ミツバチの小屋
11311	2007	7月19日	43	羽村	草花	右岸	K13
11312	2007	7月19日	43	羽村	草花	右岸	A工区
11313	2007	7月19日	43	羽村	草花	右岸	A工区
11314	2007	7月19日	43	羽村	草花	右岸	A工区
11315	2007	7月19日	43	羽村	草花	右岸	カワラヨモギ
11316	2007	7月19日	43	羽村	草花	右岸	カワラハハコ
11317	2007	7月19日	43	羽村	草花	右岸	カワラノギクのロゼット
11318	2007	7月19日	43	あきる野	草花	右岸	永田橋上流。堤防のり面のキスゲ
11319	2007	7月19日	43	あきる野	草花	右岸	永田橋上流。堤防のり面のキスゲ
11320	2007	7月21日	17	調布	上河原	左岸	上河原堰上流
11321	2007	7月21日	17	調布	上河原	左岸	上河原堰下流の堤内地住宅
11322	2007	7月25日	27	日野	万願寺	右岸	万願寺地先。床止め
11323	2007	7月25日	27	日野	万願寺	右岸	万願寺地先。カワラノギク養生地
11324	2007	7月25日	27	日野	万願寺	右岸	万願寺地先。水辺
11325	2007	7月25日	27	日野	万願寺	右岸	万願寺地先。水辺
11326	2007	7月25日	27	日野	万願寺	右岸	万願寺地先。水辺
11327	2007	7月25日	27	日野	万願寺	右岸	万願寺地先。オニユリ
11328	2007	7月25日	27	日野	万願寺	右岸	万願寺地先。ゴルフ場
11329	2007	7月25日	27	日野	万願寺	右岸	万願寺地先。水辺
11330	2007	7月25日	27	日野	万願寺	右岸	万願寺地先。カワラケツメイ
11331	2007	7月25日	27	日野	万願寺	右岸	万願寺地先。堤防除草調整区
11332	2007	7月25日	27	日野	万願寺	右岸	万願寺地先。堤防除草調整区
11333	2007	8月2日	30	日野	日野	右岸	中央線鉄橋下で遊ぶ子ども
11334	2007	8月2日	30	日野	日野	右岸	中央線鉄橋下流
11335	2007	8月2日	30	日野	日野	右岸	中央線鉄橋下流。堤防のり面のカラムツソウ
11336	2007	8月2日	30	日野	日野	右岸	立日橋上流水辺から上流方向
11337	2007	8月2日	30	日野	日野	右岸	立日橋下
11338	2007	8月4日	30	日野	日野	右岸	程久保川のワンド

住民の目で見た多摩川の35年

写真№	年	月日	分	地区	地域	位置	場所
11339	2007	8月4日	30	日野	日野	右岸	浅川合流点
11340	2007	8月4日	26	多摩	府中四	右岸	府中四谷橋より下流方面
11341	2007	8月4日	26	多摩	府中四	右岸	府中四谷橋より浅川合流点方面
11342	2007	8月4日	26	多摩	府中四	右岸	府中四谷橋より浅川合流点方面
11343	2007	8月4日	26	多摩	府中四	右岸	府中四谷橋より下流方面
11344	2007	8月4日	26	多摩	府中四	右岸	府中四谷橋より下流方面
11345	2007	8月4日	26	多摩	府中四	右岸	府中四谷橋より下流方面
11346	2007	8月4日	26	多摩	府中四	右岸	府中四谷橋下流低水護岸
11347	2007	8月4日	26	多摩	府中四	右岸	府中四谷橋下流の水辺
11348	2007	8月4日	24	多摩	多摩	右岸	京王線鉄橋上流高水敷
11349	2007	8月4日	24	多摩	多摩	右岸	京王線鉄橋
11350	2007	8月4日	23	多摩	関戸	右岸	京王線鉄橋下流
11351	2007	8月4日	23	多摩	関戸	右岸	関戸橋下流
11352	2007	8月6日	13	狛江	和泉	左岸	自由ひろば
11353	2007	8月6日	11	狛江	宿河原	左岸	宿河原堰上流水辺の倒木
11354	2007	8月6日	11	狛江	宿河原	左岸	宿河原堰下流
11355	2007	8月6日	11	狛江	宿河原	左岸	宿河原堰下流
11356	2007	8月6日	11	狛江	宿河原	左岸	宿河原堰下流の水辺
11357	2007	8月6日	11	狛江	宿河原	左岸	宿河原堰下流の水辺
11358	2007	8月6日	11	狛江	宿河原	左岸	宿河原堰下流の水辺
11359	2007	8月6日	11	狛江	宿河原	左岸	狛江水辺の楽校
11360	2007	8月10日	27	日野	万願寺	右岸	万願寺地先。堤防
11361	2007	8月10日	27	日野	万願寺	右岸	万願寺地先。堤防除草調整区
11362	2007	8月10日	27	日野	万願寺	右岸	万願寺地先。スズサイコ
11363	2007	8月10日	27	日野	万願寺	右岸	万願寺地先。堤防下の池
11364	2007	8月10日	27	日野	万願寺	右岸	万願寺地先。草地
11365	2007	8月10日	27	日野	万願寺	右岸	万願寺地先。水辺
11366	2007	8月10日	27	日野	万願寺	右岸	万願寺地先。カワラノギク養生地。日照りで枯死寸前
11367	2007	8月12日	43	羽村	草花	右岸	羽村大橋より下流方面
11368	2007	8月12日	43	羽村	草花	右岸	羽村大橋より下流方面
11369	2007	8月12日	43	羽村	草花	右岸	K13。カワラノギク
11370	2007	8月12日	43	羽村	草花	右岸	K13。カワラノギク
11371	2007	8月12日	42	あきる野	永田	右岸	A工区
11372	2007	8月12日	42	あきる野	永田	右岸	A工区
11373	2007	8月12日	42	あきる野	永田	右岸	C工区。水辺
11374	2007	8月12日	42	あきる野	永田	右岸	永田橋と仮橋
11375	2007	8月13日	48	青梅	友田	右岸	多摩川橋より上流方面
11376	2007	8月13日	48	青梅	友田	右岸	友田の河原
11377	2007	8月13日	48	青梅	友田	右岸	友田の河原
11378	2007	8月13日	48	青梅	友田	右岸	友田の河原
11379	2007	8月13日	48	青梅	友田	右岸	友田の河原
11380	2007	8月13日	46	青梅	小作	右岸	小作堰上流
11381	2007	8月13日	46	青梅	小作	左岸	小作堰から上流多摩川橋方面
11382	2007	8月13日	46	青梅	小作	左岸	小作堰下流中州方面
11383	2007	8月13日	46	青梅	小作	左岸	小作堰下流中州方面
11384	2007	8月13日	46	青梅	小作	左岸	小作堰下流。羽用水
11385	2007	8月17日	34	昭島	拝島	左岸	拝島橋上流
11386	2007	8月17日	34	昭島	拝島	左岸	拝島橋上流の池
11387	2007	8月17日	34	昭島	拝島	左岸	拝島橋下流の休憩所
11388	2007	8月17日	34	昭島	拝島	左岸	拝島橋下流。遊歩道
11389	2007	8月17日	34	昭島	拝島	左岸	拝島橋下流。墓地計画地
11390	2007	9月10日	30	日野	日野	右岸	中央線鉄橋。増水
11391	2007	9月10日	30	日野	日野	右岸	中央線鉄橋。増水
11392	2007	9月10日	30	日野	日野	右岸	中央線鉄橋。増水
11393	2007	9月10日	30	日野	日野	右岸	中央線鉄橋。増水
11394	2007	9月10日	30	日野	日野	右岸	中央線鉄橋。増水
11395	2007	9月10日	30	日野	日野	右岸	中央線鉄橋。増水
11396	2007	9月11日	4	川崎	丸子下	右岸	丸子橋下流
11397	2007	9月11日	4	川崎	丸子下	右岸	丸子橋下流
11398	2007	9月11日	4	川崎	丸子下	右岸	丸子橋下流
11399	2007	9月11日	4	川崎	丸子下	右岸	東横線鉄橋付近
11400	2007	9月11日	4	川崎	丸子下	右岸	丸子橋下流。ゴルフ練習場
11401	2007	9月11日	5	川崎	丸子上	右岸	魚らん川付近。等々力水辺の楽校
11402	2007	9月11日	5	川崎	丸子上	右岸	魚らん川付近。等々力水辺の楽校

住民の目で見た多摩川の35年

写真№	年	月日	分	地区	地域	位置	場所
11403	2007	9月11日	5	川崎	丸子上	右岸	魚らん川付近。等々力水辺の楽校
11404	2007	9月11日	8	世田谷	二子	左岸	二子橋下流。土囊
11405	2007	9月11日	8	世田谷	二子	左岸	二子橋下流
11406	2007	9月11日	8	世田谷	二子	左岸	二子橋下流
11407	2007	9月11日	8	世田谷	二子	左岸	二子橋下流
11408	2007	9月11日	9	世田谷	兵庫島	左岸	兵庫島
11409	2007	9月11日	9	世田谷	兵庫島	左岸	兵庫島
11410	2007	9月11日	11	川崎	宿河原	右岸	宿河原堰附近
11411	2007	9月11日	11	川崎	宿河原	右岸	宿河原堰附近
11412	2007	9月11日	11	川崎	宿河原	右岸	宿河原堰附近
11413	2007	9月11日	11	川崎	宿河原	右岸	宿河原堰附近
11414	2007	9月11日	11	川崎	宿河原	右岸	宿河原堰附近
11415	2007	9月11日	11	川崎	宿河原	右岸	宿河原堰附近
11416	2007	9月11日	11	川崎	宿河原	右岸	宿河原堰附近
11417	2007	9月11日	17	稲城	上河原	右岸	上河原堰附近
11418	2007	9月11日	17	稲城	上河原	右岸	上河原堰附近
11419	2007	9月11日	17	稲城	上河原	右岸	上河原堰附近
11420	2007	9月11日	17	調布	上河原	左岸	上河原堰附近
11421	2007	9月11日	17	調布	上河原	左岸	上河原堰附近
11422	2007	9月11日	17	調布	上河原	左岸	上河原堰附近
11423	2007	9月11日	17	調布	上河原	左岸	上河原堰附近
11424	2007	9月11日	17	調布	上河原	左岸	上河原堰附近
11425	2007	9月11日	17	調布	上河原	左岸	上河原堰附近
11426	2007	9月13日	48	青梅	友田	右岸	多摩川橋より上流方面
11427	2007	9月13日	48	青梅	友田	右岸	圏央道橋付近
11428	2007	9月13日	48	青梅	友田	右岸	圏央道橋付近
11429	2007	9月13日	48	青梅	友田	右岸	圏央道橋付近
11430	2007	9月13日	48	青梅	友田	右岸	友田の河原
11431	2007	9月13日	48	青梅	友田	右岸	友田の河原
11432	2007	9月13日	48	青梅	友田	右岸	友田の河原
11433	2007	9月13日	48	青梅	友田	右岸	カワラノギク群落があった所
11434	2007	9月13日	48	青梅	友田	右岸	友田の河原
11435	2007	9月13日	48	青梅	友田	右岸	友田の河原
11436	2007	9月13日	48	青梅	友田	右岸	友田の河原
11437	2007	9月13日	48	青梅	友田	右岸	カワラニガナやカワラハハコがあった所
11438	2007	9月13日	46	青梅	小作	左岸	小作堰下流
11439	2007	9月13日	46	青梅	小作	左岸	小作堰下流
11440	2007	9月13日	46	青梅	小作	左岸	小作堰下流
11441	2007	9月13日	45	羽村	堰上	左岸	阿蘇神社下の羽用水。埋まっている
11442	2007	9月13日	45	羽村	堰上	左岸	阿蘇神社下附近
11443	2007	9月13日	45	羽村	堰上	左岸	阿蘇神社下附近。水辺
11444	2007	9月13日	45	羽村	堰上	左岸	羽村市中央グラウンド
11445	2007	9月13日	45	羽村	堰上	左岸	羽村市中央グラウンド
11446	2007	9月13日	45	羽村	堰上	左岸	カワラノギク花壇
11447	2007	9月13日	45	羽村	堰上	左岸	カワラノギク花壇
11448	2007	9月13日	45	羽村	堰上	左岸	羽村堰上流の河原
11449	2007	9月13日	45	羽村	堰上	左岸	カワラノギク花壇
11450	2007	9月13日	44	羽村	堰下	左岸	羽村取水堰
11451	2007	9月13日	44	羽村	堰下	右岸	羽村自然友の会のカワラノギク畑
11452	2007	9月13日	44	羽村	堰下	右岸	堰下橋より上流方面
11453	2007	9月13日	44	羽村	堰下	右岸	堰下橋より上流方面
11454	2007	9月13日	43	羽村	草花	右岸	羽村大橋より下流方面
11455	2007	9月13日	43	羽村	草花	右岸	羽村大橋より下流方面
11456	2007	9月13日	43	羽村	草花	右岸	K19流失
11457	2007	9月13日	43	羽村	草花	右岸	K19流失
11458	2007	9月13日	43	羽村	草花	右岸	K13
11459	2007	9月13日	43	羽村	草花	右岸	水辺と対岸
11460	2007	9月13日	43	羽村	草花	右岸	水辺
11461	2007	9月13日	42	あきる野	永田	右岸	A工区
11462	2007	9月13日	42	あきる野	永田	右岸	A工区
11463	2007	9月13日	42	あきる野	永田	右岸	A工区
11464	2007	9月13日	42	あきる野	永田	右岸	B工区
11465	2007	9月13日	42	あきる野	永田	右岸	C D工区
11466	2007	9月13日	42	あきる野	永田	右岸	B工区。水辺

住民の目で見た多摩川の35年

写真№	年	月日	分	地区	地域	位置	場所
11467	2007	9月13日	42	あきる野	永田	右岸	B工区
11468	2007	9月13日	42	あきる野	永田	右岸	C工区
11469	2007	9月13日	42	あきる野	永田	右岸	作業用道路
11470	2007	9月14日	36	昭島	昭和堰	左岸	昭和用水堰
11471	2007	9月14日	36	昭島	昭和堰	左岸	昭和用水堰
11472	2007	9月14日	36	昭島	昭和堰	左岸	昭和用水堰
11473	2007	9月14日	36	昭島	昭和堰	左岸	昭和用水堰
11474	2007	9月14日	36	昭島	昭和堰	左岸	昭和用水堰。48km地点
11475	2007	9月14日	39	福生	睦橋	左岸	福生南公園。増水でめちゃくちゃになる
11476	2007	9月14日	39	福生	睦橋	左岸	福生南公園。増水でめちゃくちゃになる
11477	2007	9月14日	39	福生	睦橋	左岸	福生南公園。増水でめちゃくちゃになる
11478	2007	9月14日	39	福生	睦橋	左岸	福生南公園。増水でめちゃくちゃになる
11479	2007	9月14日	39	福生	睦橋	左岸	福生南公園。増水でめちゃくちゃになる
11480	2007	9月14日	39	福生	睦橋	左岸	福生南公園。増水でめちゃくちゃになる
11481	2007	9月14日	39	福生	睦橋	左岸	福生南公園。増水でめちゃくちゃになる
11482	2007	9月14日	39	福生	睦橋	左岸	福生南公園。増水でめちゃくちゃになる
11483	2007	9月14日	39	福生	睦橋	左岸	福生南公園。増水でめちゃくちゃになる
11484	2007	9月14日	39	福生	睦橋	左岸	福生南公園。増水でめちゃくちゃになる
11485	2007	9月14日	39	福生	睦橋	左岸	福生南公園。増水でめちゃくちゃになる
11486	2007	9月14日	39	福生	睦橋	左岸	福生南公園。増水でめちゃくちゃになる
11487	2007	9月14日	39	福生	睦橋	左岸	福生南公園。増水でめちゃくちゃになる
11488	2007	9月14日	39	福生	睦橋	左岸	福生南公園。増水でめちゃくちゃになる
11489	2007	9月14日	39	福生	睦橋	左岸	福生南公園。増水でめちゃくちゃになる
11490	2007	9月14日	39	福生	睦橋	左岸	睦橋より下流方面
11491	2007	9月14日	39	あきる野	睦橋	右岸	睦橋より下流方面
11492	2007	9月14日	39	あきる野	睦橋	右岸	睦橋より下流方面
11493	2007	9月14日	39	あきる野	睦橋	右岸	睦橋上流の池
11494	2007	9月14日	39	あきる野	睦橋	右岸	睦橋上流の池
11495	2007	9月14日	39	あきる野	睦橋	右岸	睦橋より上流方面
11496	2007	9月15日	42	あきる野	永田	右岸	永田橋上流方面
11497	2007	9月15日	42	あきる野	永田	右岸	除草
11498	2007	9月15日	42	あきる野	永田	右岸	A工区
11499	2007	9月15日	42	あきる野	永田	右岸	A工区
11500	2007	9月15日	42	あきる野	永田	右岸	A工区
11501	2007	9月15日	42	あきる野	永田	右岸	A工区
11502	2007	9月19日	27	日野	万願寺	右岸	万願寺地先。床止め
11503	2007	9月19日	27	日野	万願寺	右岸	石田大橋上流の池
11504	2007	9月19日	27	日野	万願寺	右岸	万願寺地先。床止め
11505	2007	9月19日	27	日野	万願寺	右岸	万願寺地先。床止め
11506	2007	9月19日	27	日野	万願寺	右岸	万願寺地先。カラナデシコ群落地
11507	2007	9月19日	27	日野	万願寺	右岸	カラナデシコ
11508	2007	9月19日	27	日野	万願寺	右岸	万願寺地先。カラナデシコ群落地
11509	2007	9月19日	27	日野	万願寺	右岸	万願寺地先。河原植物群落地
11510	2007	9月19日	27	日野	万願寺	右岸	万願寺地先。河原植物群落地
11511	2007	9月19日	27	日野	万願寺	右岸	万願寺地先。カラノギク養生地
11512	2007	9月19日	27	日野	万願寺	右岸	万願寺地先。水辺
11513	2007	9月19日	27	日野	万願寺	右岸	万願寺地先。水辺。下流方向
11514	2007	9月19日	27	日野	万願寺	右岸	万願寺地先。水辺。下流方向
11515	2007	9月19日	27	日野	万願寺	右岸	万願寺地先。水辺。上流方向
11516	2007	9月19日	27	日野	万願寺	右岸	万願寺地先。水辺。下流方向
11517	2007	9月19日	27	日野	万願寺	右岸	万願寺地先。草地
11518	2007	9月19日	27	日野	万願寺	右岸	万願寺地先。水辺。カラケツメイ自生地全滅
11519	2007	9月19日	27	日野	万願寺	右岸	万願寺地先。堤防下の池
11520	2007	9月19日	27	日野	万願寺	右岸	万願寺地先。堤防のり面。スズサイコ
11521	2007	9月20日	23	多摩	関戸	右岸	関戸橋上流
11522	2007	9月20日	23	多摩	関戸	右岸	関戸橋下流
11523	2007	9月20日	23	多摩	関戸	右岸	関戸橋より上流方面
11524	2007	9月20日	23	多摩	関戸	右岸	関戸橋より上流方面
11525	2007	9月20日	23	多摩	関戸	右岸	関戸橋より下流方面
11526	2007	9月20日	23	多摩	関戸	右岸	関戸橋より下流方面
11527	2007	9月20日	23	府中	関戸	左岸	関戸橋より上流方面
11528	2007	9月20日	23	府中	関戸	左岸	関戸橋より上流方面
11529	2007	9月20日	23	府中	関戸	左岸	関戸橋下流。サイクリングロードの看板
11530	2007	9月20日	23	府中	関戸	左岸	関戸橋下流。ニセアカシア林

住民の目で見た多摩川の35年

写真№	年	月日	分	地区	地域	位置	場所
11531	2007	9月20日	23	府中	関戸	左岸	関戸橋下流
11532	2007	9月20日	23	府中	関戸	左岸	関戸橋下流
11533	2007	9月22日	42	あきる野	永田	右岸	除草
11534	2007	9月22日	42	あきる野	永田	右岸	除草
11535	2007	9月22日	42	あきる野	永田	右岸	除草
11536	2007	9月26日	47	青梅	河辺	左岸	河辺地先
11537	2007	9月26日	47	青梅	河辺	左岸	河辺地先
11538	2007	9月26日	47	青梅	河辺	左岸	河辺地先
11539	2007	9月26日	47	青梅	河辺	左岸	河辺地先
11540	2007	9月26日	47	青梅	河辺	左岸	河辺地先
11541	2007	9月26日	47	青梅	河辺	左岸	河辺地先
11542	2007	9月26日	47	青梅	河辺	左岸	河辺地先
11543	2007	9月26日	47	青梅	河辺	左岸	河辺地先
11544	2007	9月26日	47	青梅	河辺	左岸	河辺地先
11545	2007	9月26日	47	青梅	河辺	左岸	河辺地先
11546	2007	9月26日	47	青梅	河辺	左岸	河辺地先
11547	2007	9月26日	47	青梅	河辺	左岸	河辺地先
11548	2007	9月26日	47	青梅	河辺	左岸	河辺地先。カワラニガナ生きのびる
11549	2007	9月26日	47	青梅	河辺	左岸	河辺地先。カワラニガナ生きのびる
11550	2007	9月26日	47	青梅	河辺	左岸	河辺地先
11551	2007	9月26日	47	青梅	河辺	左岸	河辺地先
11552	2007	9月26日	49	青梅	青梅	左岸	下奥多摩橋より下流方面
11553	2007	9月26日	49	青梅	青梅	左岸	下奥多摩橋より下流方面
11554	2007	9月26日	49	青梅	青梅	左岸	下奥多摩橋より上流方面
11555	2007	9月26日	49	青梅	青梅	左岸	調布橋より下流方面
11556	2007	9月26日	49	青梅	青梅	左岸	調布橋より上流方面
11557	2007	9月26日	49	青梅	青梅	左岸	調布橋上流。水辺
11558	2007	9月26日	49	青梅	青梅	左岸	調布橋上流。水辺
11559	2007	9月26日	50	青梅	万年橋	左岸	鮎美橋より下流方面
11560	2007	9月26日	50	青梅	万年橋	左岸	鮎美橋より上流方面
11561	2007	9月26日	50	青梅	万年橋	左岸	釜の淵公園のヒガンバナ
11562	2007	9月26日	50	青梅	万年橋	左岸	柳淵橋より上流方面
11563	2007	9月26日	50	青梅	万年橋	左岸	万年橋より上流方面
11564	2007	9月26日	50	青梅	万年橋	左岸	柳淵橋を見下ろす
11565	2007	9月29日	12	川崎	登戸	右岸	多摩水道橋より上流方面。HLなど
11566	2007	9月29日	14	狛江	狛江	左岸	多摩水道橋より上流方面
11567	2007	9月29日	14	狛江	狛江	左岸	多摩水道橋より上流方面。池
11568	2007	9月29日	13	狛江	和泉	左岸	多摩水道橋下流
11569	2007	9月29日	14	狛江	狛江	左岸	小田急線鉄橋付近
11570	2007	10月20日	42	あきる野	永田	右岸	C D工区
11571	2007	10月20日	42	あきる野	永田	右岸	B工区
11572	2007	10月20日	42	あきる野	永田	右岸	B工区のカワラノギク
11573	2007	10月20日	42	あきる野	永田	右岸	A工区
11574	2007	10月20日	42	あきる野	永田	右岸	カワラノギク
11575	2007	10月20日	42	あきる野	永田	右岸	A工区。水辺
11576	2007	10月20日	42	あきる野	永田	右岸	A工区
11577	2007	10月20日	42	あきる野	永田	右岸	カワラノギクとアオスジアゲハ
11578	2007	10月20日	42	あきる野	永田	右岸	カワラノギクとアオスジアゲハ
11579	2007	10月20日	42	あきる野	永田	右岸	カワラノギクとアオスジアゲハ
11580	2007	10月21日	2	大田	羽田	左岸	天空橋上流の干潟
11581	2007	10月21日	2	大田	羽田	左岸	天空橋上流の干潟
11582	2007	10月21日	2	大田	羽田	左岸	天空橋上流の干潟
11583	2007	10月21日	2	大田	羽田	左岸	天空橋上流の干潟
11584	2007	10月21日	2	大田	羽田	左岸	羽田空港付近
11585	2007	10月21日	2	大田	羽田	左岸	羽田空港付近
11586	2007	10月21日	2	大田	羽田	左岸	羽田空港付近
11587	2007	10月21日	2	大田	羽田	左岸	羽田空港付近
11588	2007	10月21日	2	大田	羽田	左岸	羽田空港付近
11589	2007	10月21日	2	大田	羽田	左岸	羽田空港付近
11590	2007	10月21日	2	大田	羽田	左岸	左岸のゼロkm標識
11591	2007	10月21日	2	大田	羽田	左岸	左岸のゼロkm標識
11592	2007	10月21日	2	大田	羽田	左岸	海老取川
11593	2007	10月21日	2	大田	羽田	左岸	漁師町付近
11594	2007	10月21日	1	川崎	河口	右岸	小島新田地先。ウラギク

住民の目で見た多摩川の35年

写真№	年	月日	分	地区	地域	位置	場所
11595	2007	10月21日	1	川崎	河口	右岸	小島新田地先。ウラギク
11596	2007	10月21日	1	川崎	河口	右岸	小島新田地先。ウラギク
11597	2007	10月28日	48	青梅	友田	右岸	多摩川橋から上流方面
11598	2007	10月28日	48	青梅	友田	右岸	友田の河原
11599	2007	10月28日	48	青梅	友田	右岸	友田の河原
11600	2007	10月28日	49	青梅	青梅	右岸	長淵。水辺
11601	2007	10月28日	49	青梅	青梅	右岸	長淵。水辺
11602	2007	10月28日	49	青梅	青梅	右岸	下奥多摩橋より下流方面
11603	2007	10月28日	47	青梅	河辺	左岸	河辺地先
11604	2007	10月28日	47	青梅	河辺	左岸	青梅市営運動場付近
11605	2007	10月28日	47	青梅	河辺	左岸	青梅市営運動場付近
11606	2007	10月28日	47	青梅	河辺	左岸	青梅市営運動場付近
11607	2007	10月28日	49	青梅	青梅	左岸	圏央道橋付近
11608	2007	10月28日	46	青梅	小作	左岸	小作堰下流
11609	2007	10月30日	49	青梅	青梅	左岸	調布橋下流
11610	2007	10月30日	49	青梅	青梅	左岸	調布橋下流から下流側
11611	2007	10月30日	49	青梅	青梅	左岸	調布橋より下流方面
11612	2007	10月30日	49	青梅	青梅	左岸	調布橋より上流方面
11613	2007	10月30日	49	青梅	青梅	左岸	鮎美橋上流の水辺
11614	2007	11月4日	42	あきる野	永田	右岸	永田橋架替工事
11615	2007	11月4日	42	あきる野	永田	右岸	永田地区CD工区
11616	2007	11月4日	42	あきる野	永田	右岸	B工区のカワラノギク
11617	2007	11月4日	42	あきる野	永田	右岸	B工区地先の礫河原
11618	2007	11月4日	42	あきる野	永田	右岸	A工区のカワラノギク
11619	2007	11月4日	42	あきる野	永田	右岸	A工区のカワラノギク
11620	2007	11月4日	43	あきる野	草花	右岸	HL跡
11621	2007	11月4日	43	あきる野	草花	右岸	誰かが種を蒔いて開花したカワラノギク
11622	2007	11月4日	43	あきる野	草花	右岸	雑木林にからまった蔓草の紅葉
11623	2007	11月4日	43	羽村	草花	右岸	K13
11624	2007	11月4日	43	羽村	草花	右岸	K19の跡
11625	2007	11月4日	43	羽村	草花	右岸	羽村大橋下の水辺の倒木
11626	2007	11月4日	43	羽村	草花	右岸	羽村床止横の高水敷の抉れ
11627	2007	11月4日	43	羽村	草花	右岸	羽村床止
11628	2007	11月4日	43	羽村	草花	右岸	羽村床止高水敷の抉れ
11629	2007	11月4日	44	羽村	堰下	右岸	堰下橋、羽村自然友の会のカワラノギク畑
11630	2007	11月4日	44	羽村	堰下	右岸	堰下橋、羽村自然友の会のカワラノギク畑
11631	2007	11月4日	44	羽村	堰下	右岸	堰下橋より下流方面
11632	2007	11月4日	44	羽村	堰下	右岸	堰下橋より下流方面
11633	2007	11月4日	44	羽村	堰下	右岸	堰下橋より上流方面
11634	2007	11月4日	45	羽村	堰上	左岸	羽村堰上のカワラノギク畑
11635	2007	11月4日	45	羽村	堰上	左岸	水寄りにあった株も寄せ集めて植えてある。
11636	2007	11月4日	45	羽村	堰上	左岸	阿蘇神社の前
11637	2007	11月4日	48	青梅	友田	右岸	生き残ったカワラノギクのロゼット
11638	2007	11月6日	19	稲城	是政	右岸	多摩出張所前
11639	2007	11月6日	19	稲城	是政	右岸	多摩出張所前の堤防
11640	2007	11月6日	19	稲城	是政	右岸	是政橋下流
11641	2007	11月6日	19	稲城	是政	右岸	是政橋下流
11642	2007	11月6日	19	稲城	是政	右岸	是政橋上流
11643	2007	11月6日	19	稲城	是政	右岸	南武線鉄橋低水護岸
11644	2007	11月6日	19	稲城	是政	右岸	南武線鉄橋低水護岸の抉れ
11645	2007	11月6日	19	稲城	是政	右岸	左岸の眺め
11646	2007	11月23日	50	青梅	万年橋	左岸	釜の淵公園を遠望
11647	2007	11月23日	50	青梅	万年橋	左岸	柳淵橋下流
11648	2007	11月23日	50	青梅	万年橋	左岸	護岸壁面の亀裂
11649	2007	11月23日	50	青梅	万年橋	左岸	かつての淵
11650	2007	11月23日	50	青梅	万年橋	左岸	61キロ標柱付近
11651	2007	11月23日	50	青梅	万年橋	左岸	61キロ標柱付近
11652	2007	11月23日	50	青梅	万年橋	左岸	61キロ標柱付近の下流方面
11653	2007	11月23日	50	青梅	万年橋	左岸	61キロ標柱付近の上流方面
11654	2007	11月23日	50	青梅	万年橋	左岸	61キロ標柱付近の上流方面
11655	2007	11月23日	50	青梅	万年橋	左岸	柳淵橋下流の護岸壁面
11656	2007	11月23日	50	青梅	万年橋	左岸	万年橋上流のカワラニガナ
11657	2007	11月23日	50	青梅	万年橋	左岸	万年橋上流の紅葉
11658	2007	11月23日	50	青梅	万年橋	左岸	万年橋上流の紅葉

住民の目で見た多摩川の35年

写真№	年	月日	分	地区	地域	位置	場所
11659	2007	11月23日	50	青梅	万年橋	左岸	万年橋上流の紅葉
11660	2007	11月23日	50	青梅	万年橋	左岸	水神より上流方面
11661	2007	11月23日	50	青梅	万年橋	左岸	水神右の民地に建つ住宅
11662	2007	11月23日	50	青梅	万年橋	左岸	水神より上流方面
11663	2007	12月2日	38	八王子	日野堰	右岸	日野用水堰上流
11664	2007	12月2日	38	八王子	日野堰	右岸	増水で草が流された
11665	2007	12月2日	38	八王子	日野堰	右岸	増水でワンドがなくなった
11666	2007	12月2日	38	八王子	日野堰	右岸	オオパンのいる新しい溜まり場
11667	2007	12月2日	38	八王子	日野堰	右岸	旧ワンド付近にいる釣り人
11668	2007	12月2日	38	八王子	日野堰	右岸	堰付近
11669	2007	12月2日	38	八王子	日野堰	右岸	中州
11670	2007	12月2日	38	八王子	日野堰	右岸	堰上流方面
11671	2007	12月2日	38	八王子	日野堰	右岸	日野用水堰
11672	2007	12月2日	38	八王子	日野堰	右岸	日野用水堰
11673	2007	12月2日	38	八王子	日野堰	右岸	堰下流
11674	2007	12月2日	38	八王子	日野堰	右岸	堰下流
11675	2007	12月2日	38	八王子	日野堰	右岸	日野用水堰を下流から遠望
11676	2007	12月2日	38	八王子	日野堰	右岸	日野用水堰方面
11677	2007	12月2日	38	八王子	日野堰	右岸	日野用水堰方面
11678	2007	12月2日	38	八王子	日野堰	右岸	八高線鉄橋下流
11679	2007	12月2日	38	八王子	日野堰	右岸	八高線鉄橋下流
11680	2007	12月2日	38	八王子	日野堰	右岸	ラジコン飛行機
11681	2007	12月2日	38	八王子	日野堰	右岸	多摩大橋新橋
11682	2007	12月2日	38	八王子	日野堰	右岸	広くなった歩道
11683	2007	12月2日	38	八王子	日野堰	右岸	旧橋
11684	2007	12月2日	38	八王子	日野堰	右岸	多摩大橋下流
11685	2007	12月2日	38	八王子	日野堰	右岸	下水処理場処理水
11686	2007	12月2日	38	八王子	日野堰	右岸	釣り堀
11687	2007	12月2日	38	八王子	日野堰	右岸	増水で草が流れて広々とした
11688	2007	12月2日	38	八王子	日野堰	右岸	増水で草が流れて広々とした
11689	2007	12月2日	38	八王子	日野堰	右岸	上流方面
11690	2007	12月2日	38	八王子	日野堰	右岸	下流方面
11691	2007	12月2日	38	八王子	日野堰	右岸	土丹の出た河原
11692	2007	12月2日	38	八王子	日野堰	右岸	下流方面
11693	2007	12月2日	38	八王子	日野堰	右岸	上流方面
11694	2007	12月2日	38	八王子	日野堰	右岸	上流方面
11695	2007	12月2日	38	八王子	日野堰	右岸	下流方面
11696	2007	12月2日	38	八王子	日野堰	右岸	草地に入る入口付近
11697	2007	12月2日	38	八王子	日野堰	右岸	谷地川合流点付近
11698	2007	12月2日	38	八王子	日野堰	右岸	ラジコン飛行場
11699	2007	12月2日	38	八王子	日野堰	右岸	土手のチガヤの紅葉
11700	2007	12月9日	27	日野	万願寺	右岸	万願寺地先堤防からラジコン飛行機を持ち込む人
11701	2007	12月9日	27	日野	万願寺	右岸	堤防下の池のホテイアオイ
11702	2007	12月9日	27	日野	万願寺	右岸	堤防除草調整区
11703	2007	12月9日	27	日野	万願寺	右岸	堤防除草調整区
11704	2007	12月9日	27	日野	万願寺	右岸	池の下流部分
11705	2007	12月9日	27	日野	万願寺	右岸	堤防除草調整区
11706	2007	12月9日	27	日野	万願寺	右岸	池の下流部分にコサギとカルガモが
11707	2007	12月9日	27	日野	万願寺	右岸	堤防のチガヤ
11708	2007	12月9日	27	日野	万願寺	右岸	イボタノキの群落
11709	2007	12月9日	27	日野	万願寺	右岸	浅川の百草床止
11710	2007	12月9日	27	日野	万願寺	右岸	浅川合流点付近の草地
11711	2007	12月9日	27	日野	万願寺	右岸	水辺、下流方面
11712	2007	12月9日	27	日野	万願寺	右岸	水辺、上流方面
11713	2007	12月9日	27	日野	万願寺	右岸	礫河原が広がる
11714	2007	12月9日	27	日野	万願寺	右岸	本宿床止下流
11715	2007	12月9日	27	日野	万願寺	右岸	水辺の下流方面
11716	2007	12月9日	27	日野	万願寺	右岸	石田大橋下流
11717	2007	12月9日	27	日野	万願寺	右岸	石田大橋上流の工事用道路
11718	2007	12月9日	27	日野	万願寺	右岸	橋上流の低水敷
11719	2007	12月9日	27	日野	万願寺	右岸	橋上流の池の上流端
11720	2007	12月9日	30	日野	日野	右岸	中央高速道橋下流
11721	2007	12月9日	30	日野	日野	右岸	中央高速道橋
11722	2007	12月9日	30	日野	日野	右岸	中央高速道上流

住民の目で見た多摩川の35年

写真№	年	月日	分	地区	地域	位置	場所
11723	2007	12月9日	30	日野	日野	右岸	低水護岸
11724	2007	12月9日	30	日野	日野	右岸	新しい籠マットがめくれている
11725	2007	12月9日	30	日野	日野	右岸	新しい籠マットがめくれている
11726	2007	12月9日	30	日野	日野	右岸	低水護岸
11727	2007	12月9日	30	日野	日野	右岸	低水護岸
11728	2007	12月9日	30	日野	日野	右岸	低水護岸
11729	2007	12月9日	30	日野	日野	右岸	低水護岸、下流方面
11730	2007	12月9日	30	日野	日野	右岸	低水護岸、上流方面
11731	2007	12月9日	30	日野	日野	右岸	削られたところ
11732	2007	12月9日	30	日野	日野	右岸	日野橋下流
11733	2007	12月15日	42	あきる野	永田	右岸	永田橋よりA工区方面遠望
11734	2007	12月15日	42	あきる野	永田	右岸	永田橋
11735	2007	12月15日	42	あきる野	永田	右岸	永田橋
11736	2007	12月15日	42	あきる野	永田	右岸	永田橋旧橋撤去始まる
11737	2007	12月15日	42	あきる野	永田	右岸	永田橋旧橋撤去工事
11738	2007	12月15日	42	あきる野	永田	右岸	A工区、除草
11739	2007	12月15日	42	あきる野	永田	右岸	カワラノギクの種子採取
11740	2007	12月15日	42	あきる野	永田	右岸	カワラノギクの種子採取
11741	2007	12月15日	42	あきる野	永田	右岸	カワラノギクの種子
11742	2007	12月16日	18	稲城	稲城	右岸	多摩弾薬庫境界石
11743	2007	12月16日	18	稲城	稲城	右岸	大丸城址三等三角点
11744	2007	12月16日	18	稲城	稲城	右岸	大丸城址の雑木林
11745	2007	12月16日	18	稲城	稲城	右岸	南武線鉄橋下流
11746	2007	12月16日	21	稲城	大丸堰	右岸	大丸用水堰下流
11747	2007	12月16日	21	稲城	大丸堰	右岸	下水処理場処理水が流れ出ている
11748	2007	12月16日	21	稲城	大丸堰	右岸	大丸用水堰
11749	2007	12月16日	21	稲城	大丸堰	右岸	大栗川合流点下流
11750	2007	12月16日	21	稲城	大丸堰	右岸	大栗川合流点付近
11751	2007	12月24日	23	府中	関戸	左岸	関戸橋上流方面
11752	2007	12月24日	23	府中	関戸	左岸	カワラノギクの畑 石をどかしてある
11753	2007	12月24日	23	府中	関戸	左岸	カワラノギク畑
11754	2007	12月24日	23	府中	関戸	左岸	河川工事の際に保存された樹木
11755	2007	12月24日	23	府中	関戸	左岸	古い車道 カワラサイコあり
11756	2007	12月24日	23	府中	関戸	左岸	稀少植物保護地区としてカワラサイコ。河川工事の際の遺物
11757	2007	12月24日	25	府中	府中上	左岸	京王線鉄橋下流
11758	2007	12月24日	25	府中	府中上	左岸	京王線鉄橋
11759	2007	12月24日	25	府中	府中上	左岸	増水で破損した京王線鉄橋
11760	2007	12月24日	25	府中	府中上	左岸	京王線鉄橋上流
11761	2007	12月24日	25	府中	府中上	左岸	京王線鉄橋上流の水辺
11762	2007	12月24日	25	府中	府中上	左岸	表土が剥がれた
11763	2007	12月24日	25	府中	府中上	左岸	増水で残った高木
11764	2007	12月24日	25	府中	府中上	左岸	京王線鉄橋上流
11765	2007	12月24日	25	府中	府中上	左岸	京王線鉄橋上流水辺
11766	2007	12月24日	26	府中	府中四	左岸	府中四谷橋下流の礫河原
11767	2007	12月24日	26	府中	府中四	左岸	砂がかぶったオギ原
11768	2007	12月24日	26	府中	府中四	左岸	府中四谷小学校前のアシ原
11769	2007	12月24日	26	府中	府中四	左岸	府中四谷小学校前のアシ原
11770	2007	12月24日	26	府中	府中四	左岸	不法ゴルフ場跡
11771	2007	12月24日	26	府中	府中四	左岸	府中四谷橋下流
11772	2007	12月24日	26	府中	府中四	左岸	府中四谷橋下流
11773	2007	12月24日	26	府中	府中四	左岸	府中四谷橋上流
11774	2007	12月24日	26	府中	府中四	左岸	堤防沿い
11775	2007	12月24日	25	府中	府中上	左岸	下水排水口付近
11776	2007	12月24日	25	府中	府中上	左岸	その上流方面
11777	2007	12月24日	25	府中	府中上	左岸	浅川合流点付近
11778	2007	12月24日	25	府中	府中上	左岸	浅川合流点付近
11779	2007	12月24日	25	府中	府中上	左岸	万願寺地先を遠望
11780	2007	12月24日	25	府中	府中上	左岸	堤防のり面に生える木
11781	2007	12月24日	25	府中	府中上	左岸	万願寺地先を遠望
11782	2007	12月24日	25	府中	府中上	左岸	石田大橋下流
11783	2007	12月24日	25	府中	府中上	左岸	石田大橋下流
11784	2007	12月24日	25	府中	府中上	左岸	石田大橋の上流、青葉のヤナギ
11785	2007	12月24日	25	府中	府中上	左岸	中央高速道橋下流
11786	2007	12月24日	25	府中	府中上	左岸	中央高速道橋下流

住民の目で見た多摩川の35年

写真№	年	月日	分	地区	地域	位置	場所
11787	2007	12月24日	28	国立	国立	左岸	国立市営運動場
11788	2007	12月24日	28	国立	国立	左岸	集落前
11789	2007	12月24日	28	国立	国立	左岸	根川の排水
11790	2007	12月24日	28	国立	国立	左岸	府中用水の看板
11791	2007	12月24日	28	国立	国立	左岸	根川
11792	2007	12月24日	29	立川	立川	左岸	立川市営運動場前のサイクリングロード
11793	2007	12月24日	29	立川	立川	左岸	日野橋下流の水辺
11794	2007	12月24日	29	立川	立川	左岸	日野橋下流の新しい低水護岸と河川敷
11795	2007	12月24日	29	立川	立川	左岸	日野橋上流
11796	2007	12月24日	29	立川	立川	左岸	日野橋上流
11797	2007	12月24日	29	立川	立川	左岸	残堀川
11798	2007	12月24日	29	立川	立川	左岸	立日橋より上流方面
11799	2007	12月24日	29	立川	立川	左岸	立日橋より上流方面
11800	2007	12月24日	30	日野	日野	右岸	右岸の湿地がなくなる
11801	2007	12月24日	30	日野	日野	右岸	右岸
11802	2007	12月24日	30	日野	日野	右岸	防火帯
11803	2007	12月24日	30	日野	日野	右岸	中央線鉄橋、ブロックそのまま
11804	2007	12月26日	18	稲城	稲城	右岸	多摩川原橋付近
11805	2007	12月26日	18	稲城	稲城	右岸	多摩川原橋上流方面
11806	2007	12月26日	18	稲城	稲城	右岸	多摩川原橋下流の砂利採取。河口の殿町スーパー堤防用
11807	2007	12月26日	18	稲城	稲城	右岸	多摩川原橋下流の砂利採取。河口の殿町スーパー堤防用
11808	2007	12月26日	18	稲城	稲城	右岸	多摩川原橋上流
11809	2007	12月26日	18	稲城	稲城	右岸	多摩川原橋上流
11810	2007	12月26日	18	稲城	稲城	右岸	ラジコン飛行場と古絨毯
11811	2007	12月26日	18	稲城	稲城	右岸	ニセアカシア林
11812	2007	12月26日	18	稲城	稲城	右岸	ニセアカシア林
11813	2007	12月26日	18	稲城	稲城	右岸	稲城大橋下流
11814	2007	12月26日	18	稲城	稲城	右岸	稲城大橋
11815	2007	12月26日	18	稲城	稲城	右岸	稲城大橋下流
11816	2007	12月26日	18	稲城	稲城	右岸	稲城大橋
11817	2007	12月26日	18	稲城	稲城	右岸	稲城大橋下流
11818	2008	1月2日	46	青梅	小作	左岸	小作堰
11819	2008	1月2日	46	青梅	小作	左岸	小作堰下流。カワラノギクがあった中州はもうない。
11820	2008	1月2日	46	青梅	小作	左岸	阿蘇神社上流
11821	2008	1月2日	46	青梅	小作	左岸	羽用水
11823	2008	1月2日	46	青梅	小作	左岸	阿蘇神社上流中州
11824	2008	1月2日	46	青梅	小作	左岸	阿蘇神社上流中州の水辺
11825	2008	1月2日	46	青梅	小作	左岸	羽用水
11826	2008	1月2日	46	青梅	小作	左岸	羽用水
11827	2008	1月2日	46	青梅	小作	左岸	阿蘇神社上流中州
11828	2008	1月2日	46	青梅	小作	左岸	小作堰下流中州
11829	2008	1月2日	46	青梅	小作	左岸	小作堰下流中州。カワラノギクがあった中州はいまは川。
11830	2008	1月2日	46	青梅	小作	左岸	小作堰下流中州
11831	2008	1月2日	45	羽村	堰上	左岸	羽用水
11832	2008	1月2日	45	羽村	堰上	左岸	阿蘇神社下流
11833	2008	1月2日	45	羽村	堰上	左岸	阿蘇神社下流の河原
11834	2008	1月2日	45	羽村	堰上	左岸	阿蘇神社下流の河原
11835	2008	1月2日	45	羽村	堰上	左岸	羽村博物館上流右岸
11836	2008	1月2日	45	羽村	堰上	左岸	羽村博物館上流右岸
11837	2008	1月2日	45	羽村	堰上	左岸	カワラノギク畑
11838	2008	1月2日	45	羽村	堰上	左岸	カワラノギク畑
11839	2008	1月2日	45	羽村	堰上	左岸	羽村取水堰上流
11840	2008	1月5日	16	調布	調布	左岸	京王多摩川
11841	2008	1月5日	17	調布	上河原	左岸	上河原堰上流
11842	2008	1月5日	17	調布	上河原	左岸	上河原堰上流
11843	2008	1月5日	17	調布	上河原	左岸	上河原堰上流
11844	2008	1月5日	17	調布	上河原	左岸	上河原堰上流
11845	2008	1月5日	17	調布	上河原	左岸	上河原堰上流
11846	2008	1月5日	17	調布	上河原	左岸	上河原堰
11847	2008	1月5日	17	調布	上河原	左岸	上河原堰
11848	2008	1月5日	17	調布	上河原	左岸	上河原堰下流
11849	2008	1月5日	17	調布	上河原	左岸	上河原堰
11850	2008	1月5日	16	調布	調布	左岸	上流のワンド
11851	2008	1月5日	16	調布	調布	左岸	上流のワンド

住民の目で見た多摩川の35年

写真№	年	月日	分	地区	地域	位置	場所
11852	2008	1月5日	16	調布	調布	左岸	下流のワンド
11853	2008	1月5日	16	調布	調布	左岸	下流のワンド
11854	2008	1月5日	16	調布	調布	左岸	クララ保護地
11855	2008	1月5日	15	狛江	五本松	左岸	狛江市境付近の水辺
11856	2008	1月5日	15	狛江	五本松	左岸	狛江市境付近の水辺
11857	2008	1月5日	15	狛江	五本松	左岸	狛江市境付近の水辺
11858	2008	1月5日	15	狛江	五本松	左岸	河原の畑
11859	2008	1月5日	15	狛江	五本松	左岸	五本松上流。水辺の草がおもしろい。
11860	2008	1月5日	15	狛江	五本松	左岸	五本松上流
11861	2008	1月5日	15	狛江	五本松	左岸	五本松上流
11862	2008	1月6日	39	福生	睦橋	左岸	福生南公園
11863	2008	1月6日	39	福生	睦橋	左岸	睦橋下流方面
11864	2008	1月6日	39	福生	睦橋	左岸	福生南公園を望む
11865	2008	1月6日	39	あきる野	睦橋	右岸	睦橋下流方面
11866	2008	1月6日	39	あきる野	睦橋	右岸	睦橋下流方面
11867	2008	1月6日	39	あきる野	睦橋	右岸	睦橋下流方面
11868	2008	1月6日	39	あきる野	睦橋	右岸	睦橋下流の水辺
11869	2008	1月6日	39	あきる野	睦橋	右岸	睦橋下流の水辺
11870	2008	1月6日	39	あきる野	睦橋	右岸	睦橋下流の水辺
11871	2008	1月6日	39	あきる野	睦橋	右岸	福生南公園を対岸に見る
11872	2008	1月6日	39	あきる野	睦橋	右岸	睦橋下流の水辺
11873	2008	1月6日	39	あきる野	睦橋	右岸	秋川合流点付近。水路が下流に下がった。
11874	2008	1月6日	39	あきる野	睦橋	右岸	秋川合流点付近。水路が下流に下がった。
11875	2008	1月6日	39	あきる野	睦橋	右岸	秋川合流点付近。水路が下流に下がった。
11876	2008	1月6日	39	あきる野	睦橋	右岸	秋川合流点付近。水路が下流に下がった。
11877	2008	1月6日	39	あきる野	睦橋	右岸	秋川合流点下流。
11878	2008	1月6日	39	あきる野	睦橋	右岸	秋川
11879	2008	1月6日	39	あきる野	睦橋	右岸	合流点下流
11880	2008	1月6日	39	あきる野	睦橋	右岸	合流点下流
11881	2008	1月6日	39	あきる野	睦橋	右岸	合流点下流
11882	2008	1月6日	39	あきる野	睦橋	右岸	秋川
11883	2008	1月6日	39	あきる野	睦橋	右岸	秋川
11884	2008	1月6日	39	あきる野	睦橋	右岸	福生市方面遠望
11885	2008	1月6日	39	あきる野	睦橋	右岸	合流点付近
11886	2008	1月6日	39	あきる野	睦橋	右岸	合流点付近
11887	2008	1月6日	39	あきる野	睦橋	右岸	中州に溜まった枯れ木のゴミ
11888	2008	1月6日	39	あきる野	睦橋	右岸	中州の水路
11889	2008	1月6日	39	あきる野	睦橋	右岸	ラジコン飛行場
11890	2008	1月6日	39	あきる野	睦橋	右岸	ラジコン飛行場
11891	2008	1月6日	39	あきる野	睦橋	右岸	合流点付近の林の中の池
11892	2008	1月6日	39	あきる野	睦橋	右岸	林の中のHL
11893	2008	1月6日	39	あきる野	睦橋	右岸	睦橋下流公園下の池
11894	2008	1月6日	39	あきる野	睦橋	右岸	睦橋下流公園下の池
11895	2008	1月6日	39	あきる野	睦橋	右岸	睦橋から上流の釣り堀を見る
11896	2008	1月6日	39	あきる野	睦橋	右岸	睦橋から上流の池を見る
11897	2008	1月6日	39	あきる野	睦橋	右岸	睦橋から上流方面
11898	2008	1月6日	39	あきる野	睦橋	右岸	睦橋から上流方面
11899	2008	1月20日	35	昭島	水管橋	左岸	水管橋
11900	2008	1月20日	35	昭島	水管橋	左岸	水管橋付近
11901	2008	1月20日	35	昭島	水管橋	左岸	水管橋下流の旧水路
11902	2008	1月20日	35	昭島	水管橋	左岸	水辺
11903	2008	1月20日	35	昭島	水管橋	左岸	水辺
11904	2008	1月20日	35	昭島	水管橋	左岸	古木の化石
11905	2008	1月20日	35	昭島	水管橋	左岸	古木の化石
11906	2008	1月20日	35	昭島	水管橋	左岸	古木の化石
11907	2008	1月20日	35	昭島	水管橋	左岸	水管橋上流側
11908	2008	1月20日	35	昭島	水管橋	左岸	水管橋上流側
11909	2008	1月20日	35	昭島	水管橋	左岸	土丹の出た河原
11910	2008	1月20日	35	昭島	水管橋	左岸	土丹の出た河原
11911	2008	1月20日	36	昭島	昭和堰	左岸	昭和用水堰
11912	2008	1月20日	36	昭島	昭和堰	左岸	昭和用水堰上流
11913	2008	1月20日	36	昭島	昭和堰	左岸	昭和用水堰上流
11914	2008	1月20日	39	福生	睦橋	左岸	福生市境付近の河原
11915	2008	1月20日	39	福生	睦橋	左岸	福生市境付近の河原

住民の目で見た多摩川の35年

写真№	年	月日	分	地区	地域	位置	場所
11916	2008	1月20日	39	福生	睦橋	左岸	福生市境付近の河原
11917	2008	1月20日	39	福生	睦橋	左岸	八王子側のモトクロス遠望
11918	2008	1月20日	39	福生	睦橋	左岸	福生南公園付近の河原
11919	2008	1月20日	39	福生	睦橋	左岸	福生南公園付近の河原
11920	2008	1月20日	39	福生	睦橋	左岸	昨年9月に壊れた福生南公園
11921	2008	1月20日	39	福生	睦橋	左岸	昨年9月に壊れた福生南公園
11922	2008	1月20日	39	福生	睦橋	左岸	昨年9月に壊れた福生南公園
11923	2008	1月20日	39	福生	睦橋	左岸	昨年9月に壊れた福生南公園
11924	2008	1月20日	39	福生	睦橋	左岸	昨年9月に壊れた福生南公園
11925	2008	1月20日	39	福生	睦橋	左岸	昨年9月に壊れた福生南公園
11926	2008	1月20日	39	福生	睦橋	左岸	昨年9月に壊れた福生南公園
11927	2008	1月20日	39	福生	睦橋	左岸	昨年9月に壊れた福生南公園
11928	2008	1月27日	48	青梅	友田	右岸	多摩川橋水道橋から上流方面
11929	2008	1月27日	48	青梅	友田	右岸	多摩川橋水道橋から上流方面
11930	2008	1月27日	48	青梅	友田	右岸	圏央道橋下流
11931	2008	1月27日	48	青梅	友田	右岸	圏央道橋上流
11932	2008	1月27日	48	青梅	友田	右岸	誰かが造った砂利河原の小道
11933	2008	1月27日	48	青梅	友田	右岸	カワラノギクのロゼット
11934	2008	1月27日	48	青梅	友田	右岸	カワラノギクのタネ
11935	2008	1月27日	48	青梅	友田	右岸	友田の河原
11936	2008	1月27日	48	青梅	友田	右岸	友田の河原
11937	2008	1月27日	48	青梅	友田	右岸	友田小学校下
11938	2008	1月27日	48	青梅	友田	右岸	友田の公園付近の水辺
11939	2008	1月27日	48	青梅	友田	右岸	友田の公園付近
11940	2008	1月27日	48	青梅	友田	右岸	下流側を見る
11941	2008	1月27日	48	青梅	友田	右岸	上流側を見る
11942	2008	2月2日	17	川崎	上河原	右岸	稲田堤地先
11943	2008	2月2日	17	川崎	上河原	右岸	駐車場
11944	2008	2月2日	17	川崎	上河原	右岸	京王相模原線鉄橋
11945	2008	2月2日	17	川崎	上河原	右岸	水辺の低水護岸
11946	2008	2月2日	17	川崎	上河原	右岸	上河原堰方面
11947	2008	2月2日	17	川崎	上河原	右岸	増水で裸になった中州
11948	2008	2月2日	17	川崎	上河原	右岸	上河原堰上流付近
11949	2008	2月2日	17	川崎	上河原	右岸	水辺
11950	2008	2月2日	17	川崎	上河原	右岸	堰上の中州
11951	2008	2月2日	17	川崎	上河原	右岸	堰上流付近
11952	2008	2月2日	17	川崎	上河原	右岸	改修中の上河原堰
11953	2008	2月2日	17	川崎	上河原	右岸	堰下の護岸工事中
11954	2008	2月2日	17	川崎	上河原	右岸	堰下の護岸工事中
11955	2008	2月2日	17	川崎	上河原	右岸	堰下の護岸工事中
11956	2008	2月2日	17	川崎	上河原	右岸	堰下の護岸工事中
11957	2008	2月2日	17	川崎	上河原	右岸	堰下の護岸工事中
11958	2008	2月2日	12	川崎	登戸	右岸	河川敷公園
11959	2008	2月2日	12	川崎	登戸	右岸	グラウンド
11960	2008	2月2日	12	川崎	登戸	右岸	グラウンド
11961	2008	2月2日	12	川崎	登戸	右岸	グラウンド
11962	2008	2月2日	12	川崎	登戸	右岸	グラウンド
11963	2008	2月2日	12	川崎	登戸	右岸	水辺
11964	2008	2月2日	12	川崎	登戸	右岸	多摩水道橋上流の水辺
11965	2008	2月2日	12	川崎	登戸	右岸	狛江五本松対岸
11966	2008	2月2日	12	川崎	登戸	右岸	狛江五本松対岸
11967	2008	2月2日	12	川崎	登戸	右岸	松林
11968	2008	2月2日	12	川崎	登戸	右岸	多摩水道橋から上流方面 HL
11969	2008	2月2日	12	川崎	登戸	右岸	多摩水道橋から上流方面
11970	2008	2月2日	14	狛江	狛江	左岸	多摩水道橋から上流方面
11971	2008	2月2日	14	狛江	狛江	左岸	狛江高校地先の池
11972	2008	2月7日	37	八王子	八王子	右岸	多摩大橋方面
11973	2008	2月7日	37	八王子	八王子	右岸	八高線方面
11974	2008	2月7日	37	八王子	八王子	右岸	ラジコン飛行場
11975	2008	2月7日	37	八王子	八王子	右岸	八高線鉄橋
11976	2008	2月7日	37	八王子	八王子	右岸	八高線上流
11977	2008	2月7日	37	八王子	八王子	右岸	八高線上流
11978	2008	2月7日	37	八王子	八王子	右岸	八高線上流
11979	2008	2月7日	38	八王子	日野堰	右岸	日野用水堰

住民の目で見た多摩川の35年

写真№	年	月日	分	地区	地域	位置	場所
11980	2008	2月7日	38	八王子	日野堰	右岸	日野用水堰
11981	2008	2月7日	38	八王子	日野堰	右岸	日野用水堰
11982	2008	2月7日	38	八王子	日野堰	右岸	堰上流方面
11983	2008	2月7日	38	八王子	日野堰	右岸	堰上流
11984	2008	2月7日	38	八王子	日野堰	右岸	堰上流
11985	2008	2月9日	4	川崎	丸子下	右岸	東門前地先
11986	2008	2月9日	4	川崎	丸子下	右岸	アシ原
11987	2008	2月9日	4	川崎	丸子下	右岸	大師橋上流
11988	2008	2月9日	4	川崎	丸子下	右岸	大師橋上流
11989	2008	2月9日	4	川崎	丸子下	右岸	河口から3km
11990	2008	2月9日	4	川崎	丸子下	右岸	大師橋上流
11991	2008	2月11日	42	あきる野	永田	右岸	永田橋旧橋解体直前
11992	2008	2月11日	42	あきる野	永田	右岸	永田橋仮橋
11993	2008	2月11日	42	あきる野	永田	右岸	C工区の河原
11994	2008	2月11日	42	あきる野	永田	右岸	B工区
11995	2008	2月11日	42	あきる野	永田	右岸	A工区
11996	2008	2月11日	42	あきる野	永田	右岸	A工区
11997	2008	2月11日	42	あきる野	永田	右岸	ピラカンサの除去作業
11998	2008	2月17日	5	大田	丸子上	左岸	多摩川台公園からの眺め
11999	2008	2月17日	5	大田	丸子上	左岸	多摩川台公園からの眺め
12000	2008	2月17日	5	大田	丸子上	左岸	旧巨人グラウンド付近の堤防
12001	2008	2月17日	5	大田	丸子上	左岸	旧巨人グラウンド改修工事中
12002	2008	2月17日	5	大田	丸子上	左岸	旧巨人グラウンド改修工事中
12003	2008	2月17日	5	大田	丸子上	左岸	旧巨人グラウンド改修工事中
12004	2008	2月17日	5	大田	丸子上	左岸	水辺。昔はこの辺は水が流れていた。
12005	2008	2月17日	5	大田	丸子上	左岸	水辺。昔は水が流れていた。
12006	2008	2月17日	5	大田	丸子上	左岸	右岸の中州方面
12007	2008	2月17日	5	大田	丸子上	左岸	右岸の中州方面
12008	2008	2月17日	5	大田	丸子上	左岸	東横線鉄橋方面
12009	2008	2月17日	5	大田	丸子上	左岸	下流方面
12010	2008	2月17日	5	大田	丸子上	左岸	砂埃が舞う
12011	2008	2月17日	5	大田	丸子上	左岸	丸子橋
12012	2008	2月17日	5	大田	丸子上	左岸	「多摩川」駅近くの和菓子「鮎焼き」屋
12013	2008	2月18日	43	羽村	草花	左岸	羽村人道橋
12014	2008	2月18日	43	羽村	草花	左岸	床止め改修工事
12015	2008	2月18日	43	羽村	草花	左岸	魚道改修工事
12016	2008	2月18日	43	羽村	草花	左岸	魚道改修
12017	2008	2月18日	43	羽村	草花	左岸	羽村大橋下
12018	2008	2月18日	43	羽村	草花	左岸	羽村大橋付近
12019	2008	2月18日	43	羽村	草花	左岸	羽村大橋付近
12020	2008	2月18日	43	羽村	草花	左岸	羽村大橋付近
12021	2008	2月18日	43	羽村	草花	左岸	堤防に生える木
12022	2008	2月18日	43	羽村	草花	左岸	羽村大橋方面
12023	2008	2月18日	43	羽村	草花	左岸	工事ヤード造成中
12024	2008	2月18日	43	羽村	草花	左岸	水質汚濁
12025	2008	2月18日	43	羽村	草花	左岸	ポンプ場付近
12026	2008	2月18日	43	羽村	草花	左岸	ポンプ場付近
12027	2008	2月18日	43	羽村	草花	左岸	カニ坂公園付近
12028	2008	2月18日	43	羽村	草花	左岸	上流方面
12029	2008	2月18日	43	羽村	草花	左岸	対岸の眺め
12030	2008	2月18日	43	羽村	草花	左岸	低湿地
12031	2008	2月18日	43	羽村	草花	左岸	福生排水口付近
12032	2008	2月18日	43	羽村	草花	左岸	カニ坂公園付近
12033	2008	2月18日	42	福生	永田	左岸	永田橋
12034	2008	2月18日	42	福生	永田	左岸	旧橋解体工事始まる
12035	2008	2月26日	27	日野	万願寺	右岸	万願寺地先の池
12036	2008	2月26日	27	日野	万願寺	右岸	ホテイアオイが増えつつある
12037	2008	2月26日	27	日野	万願寺	右岸	水辺
12038	2008	2月26日	27	日野	万願寺	右岸	浅川合流点
12039	2008	2月26日	27	日野	万願寺	右岸	砂の多い岸边
12040	2008	2月26日	27	日野	万願寺	右岸	草地
12041	2008	2月26日	31	八王子	谷地川	右岸	谷地川合流点付近の土丹
12042	2008	2月26日	31	八王子	谷地川	右岸	土丹の出た河原
12043	2008	2月26日	31	八王子	谷地川	右岸	土丹が凍ってヒビが入った

住民の目で見た多摩川の35年

写真№	年	月日	分	地区	地域	位置	場所
12044	2008	2月26日	31	八王子	谷地川	右岸	ひび割れして土が流出
12045	2008	2月28日	11	川崎	宿河原	右岸	小田急線鉄橋付近
12046	2008	2月28日	11	川崎	宿河原	右岸	人工池付近
12047	2008	2月28日	11	川崎	宿河原	右岸	人工池付近
12048	2008	2月28日	11	川崎	宿河原	右岸	鉄橋付近
12049	2008	2月28日	11	川崎	宿河原	右岸	人工池付近
12050	2008	2月28日	11	川崎	宿河原	右岸	人工池のヤナギ
12051	2008	3月2日	30	日野	日野	右岸	日野橋下流
12052	2008	3月2日	30	日野	日野	右岸	日野橋下流
12053	2008	3月2日	30	日野	日野	右岸	日野橋下流
12054	2008	3月2日	30	日野	日野	右岸	ゴミがひっかかったままの水位計
12055	2008	3月2日	30	日野	日野	右岸	中央高速道橋下流のヤナギ
12056	2008	3月2日	27	日野	万願寺	右岸	石田大橋上流の池に水なし
12057	2008	3月2日	27	日野	万願寺	右岸	石田大橋上流の池
12058	2008	3月2日	27	日野	万願寺	右岸	本宿用水堰床止め
12059	2008	3月2日	27	日野	万願寺	右岸	万願寺地先の低水敷
12060	2008	3月2日	27	日野	万願寺	右岸	不法耕作者
12061	2008	3月2日	27	日野	万願寺	右岸	ラジコン飛行場
12062	2008	3月2日	27	日野	万願寺	右岸	浅川合流点付近
12063	2008	3月2日	27	日野	万願寺	右岸	浅川合流点付近
12064	2008	3月7日	9	世田谷	兵庫島	左岸	二子玉川駅付近
12065	2008	3月7日	9	世田谷	兵庫島	左岸	兵庫島
12066	2008	3月7日	9	世田谷	兵庫島	左岸	兵庫島の池改修中
12067	2008	3月7日	9	世田谷	兵庫島	左岸	池の下の河原 応急措置したとか。
12068	2008	3月7日	19	稲城	是政	右岸	是政橋から上流方面
12069	2008	3月7日	19	稲城	是政	右岸	瀬替え中
12070	2008	3月7日	19	府中	是政	左岸	是政橋から上流方面
12071	2008	3月7日	19	府中	是政	左岸	是政橋上流左岸のHL
12072	2008	3月7日	19	府中	是政	左岸	府中市のグラウンド
12073	2008	3月7日	19	府中	是政	左岸	是政橋下流部工事
12074	2008	3月7日	19	府中	是政	左岸	低水敷
12075	2008	3月7日	19	府中	是政	左岸	南武線鉄橋補修工事
12076	2008	3月7日	19	府中	是政	左岸	水辺
12077	2008	3月7日	19	府中	是政	左岸	水辺
12078	2008	3月7日	21	府中	大丸堰	左岸	上流方向
12079	2008	3月7日	21	府中	大丸堰	左岸	上流方向
12080	2008	3月7日	21	府中	大丸堰	左岸	上流方向
12081	2008	3月7日	21	府中	大丸堰	左岸	橋方向
12082	2008	3月7日	21	府中	大丸堰	左岸	大丸用水堰
12083	2008	3月7日	21	府中	大丸堰	左岸	堰下付近
12084	2008	3月7日	21	府中	大丸堰	左岸	水が流れない魚道
12085	2008	3月7日	21	府中	大丸堰	左岸	魚道
12086	2008	3月7日	21	府中	大丸堰	左岸	堰付近
12087	2008	3月7日	21	府中	大丸堰	左岸	堰上流
12088	2008	3月7日	21	府中	大丸堰	左岸	水がない堰。中州まで歩いて行ける
12089	2008	3月7日	21	府中	大丸堰	左岸	堰上流
12090	2008	3月7日	21	府中	大丸堰	左岸	堰上流
12091	2008	3月7日	21	府中	大丸堰	左岸	堰上流
12092	2008	3月7日	23	府中	関戸	左岸	読売新聞社地先
12093	2008	3月7日	23	府中	関戸	左岸	ラジコン飛行場
12094	2008	3月7日	23	府中	関戸	左岸	ラジコン飛行場付近
12095	2008	3月7日	23	府中	関戸	左岸	グラウンド
12096	2008	3月7日	23	府中	関戸	左岸	関戸橋付近
12097	2008	3月7日	23	府中	関戸	左岸	関戸橋上流方面
12098	2008	3月7日	23	府中	関戸	左岸	関戸橋上流方面
12099	2008	3月7日	23	府中	関戸	左岸	関戸橋上流方面
12100	2008	3月7日	23	府中	関戸	左岸	関戸橋上流方面
12101	2008	3月8日	39	福生	睦橋	左岸	福生南公園 復旧工事中
12102	2008	3月8日	39	福生	睦橋	左岸	睦橋下流
12103	2008	3月8日	39	福生	睦橋	左岸	睦橋下流
12104	2008	3月8日	39	福生	睦橋	左岸	睦橋下流
12105	2008	3月8日	39	あきる野	睦橋	右岸	睦橋下流右岸
12106	2008	3月8日	39	あきる野	睦橋	右岸	睦橋上流の池
12107	2008	3月8日	39	あきる野	睦橋	右岸	釣り堀

住民の目で見た多摩川の35年

写真№	年	月日	分	地区	地域	位置	場所
12108	2008	3月8日	39	あきる里	睦橋	右岸	睦橋上流方面
12109	2008	3月8日	39	あきる里	睦橋	右岸	睦橋上流方面
12110	2008	3月8日	39	福生	睦橋	左岸	左岸寄り
12111	2008	3月8日	39	福生	睦橋	左岸	福生南公園復旧工事の看板
12112	2008	3月8日	39	福生	睦橋	左岸	睦橋下流の中州
12113	2008	3月8日	39	福生	睦橋	左岸	南公園の工事を遠望
12114	2008	3月8日	39	福生	睦橋	左岸	睦橋下流の中州
12115	2008	3月8日	39	福生	睦橋	左岸	睦橋下流の中州
12116	2008	3月8日	39	福生	睦橋	左岸	中州
12117	2008	3月8日	39	福生	睦橋	左岸	中州
12118	2008	3月8日	39	福生	睦橋	左岸	睦橋上流の疎林
12119	2008	3月8日	39	福生	睦橋	左岸	睦橋上流の疎林
12120	2008	3月8日	39	福生	睦橋	左岸	睦橋上流の疎林

住民の目で見た多摩川の35年(森田撮影分):2002年6月~2006年12月

分類	写真No	年	月日	地区	位置	コメント
万願寺・調布						
Morita	020610-001	2002	6月10日	日野市	右岸	石田大橋工事完了直後 万願寺
Morita	020610-002	2002	6月10日	日野市	右岸	石田大橋工事完了直後 万願寺
Morita	020610-003	2002	6月10日	日野市	右岸	石田大橋工事完了直後 万願寺
Morita	020610-004	2002	6月10日	日野市	右岸	石田大橋工事完了直後 万願寺
Morita	020610-005	2002	6月10日	国立市		四谷本宿床止め工事 万願寺
Morita	020610-006	2002	6月10日	国立市	右岸	四谷本宿万願寺
Morita	020610-013	2002	6月10日	国立市	右岸	四谷本宿上流 万願寺
Morita	020610-014	2002	6月10日	日野市		浅川合流点付近 根川
Morita	020610-015	2002	6月10日	国立市		四谷床止め 右岸より左岸をのぞむ
Morita	020610-017	2002	6月10日	日野市		浅川合流点 浅川
Morita	020610-018	2002	6月10日	日野市	右岸	浅川合流点 浅川 (多摩川37km)
Morita	020610-019	2002	6月10日	日野市		万願寺
Morita	020610-020	2002	6月10日	日野市		万願寺 サバイバルゲーマー
Morita	020610-025	2002	6月10日	日野市		浅川
Morita	020610-026	2002	6月10日	日野市		浅川
Morita	020610-027	2002	6月10日	調布市		京王相模原線 車窓から見た下流側中州
Morita	020610-028	2002	6月10日	調布市		京王相模原線 車窓から見た下流側中州
Morita	020610-029	2002	6月10日	調布市		京王相模原線 車窓から見た下流側中州
Morita	020610-030	2002	6月10日	調布市		京王相模原線 車窓から見た下流側中州
Morita	020610-031	2002	6月10日	調布市		京王相模原線車窓から上河原堰をのぞむ
Morita	020610-032	2002	6月10日	調布市		上河原堰上流でウィンドサーフィンを楽しむ人も
世田谷区二子玉川						
Morita	020820-001	2002	8月20日	世田谷区	左岸	二子玉川 兵庫島下流端 兵庫池を望む 手前は野川
Morita	020820-002	2002	8月20日	世田谷区		上流、新二子橋左岸より台風後水没する中州を望む
Morita	020820-003	2002	8月20日	世田谷区		二子橋より上流側を望む。右端は兵庫島
Morita	020820-004	2002	8月20日	川崎市	右岸	二子橋(川崎市)、河原に造成された外来種(ワイルドフラワー)花壇
Morita	020820-005	2002	8月20日	川崎市	右岸	二子橋(川崎市)、造成花壇(ワイルドフラワー)
世田谷区二子玉川						
Morita	021004-001	2002	10月4日	世田谷区	左岸	二子玉川 台風後の兵庫島河川公園
Morita	021004-002	2002	10月4日	世田谷区	左岸	二子玉川 兵庫島河川公園下流端 台風後
Morita	021004-003	2002	10月4日	世田谷区	左岸	二子玉川 兵庫島河川公園下流端 台風後
Morita	021004-004	2002	10月4日	世田谷区	左岸	二子玉川 低水護岸とコサギ
Morita	021004-006	2002	10月4日	世田谷区	左岸	二子玉川 兵庫島河川公園
Morita	021004-008	2002	10月4日	世田谷区	左岸	二子玉川 ワンド(通称パンの池)

Morita	021004-009	2002	10月4日	世田谷区	左岸	二子玉川 新二子橋上流
Morita	021004-010	2002	10月4日	世田谷区	左岸	二子玉川 河原(通称オギの海)
Morita	021004-011	2002	10月4日	世田谷区	左岸	19km付近 洪水で破損したアスファルト
Morita	021004-012	2002	10月4日	世田谷区	左岸	宇奈根地先 (左岸から右岸を望む)20.5km付近
Morita	021004-013	2002	10月4日	世田谷区	左岸	宇奈根地先 (左岸から右岸を望む)20.5km付近
Morita	021004-014	2002	10月4日	世田谷区	左岸	宇奈根地先 応急護岸
Morita	021004-015	2002	10月4日	世田谷区	左岸	宇奈根地先 応急護岸
Morita	021004-018	2002	10月4日	世田谷区	左岸	宇奈根地先 東名高速道路多摩川橋 上流側の応急護岸
Morita	021004-019	2002	10月4日	世田谷区	左岸	宇奈根地先 東名高速道路多摩川橋 上流側の応急護岸
Morita	021004-020	2002	10月4日	世田谷区	左岸	宇奈根地先 台風による流木
Morita	021004-021	2002	10月4日	世田谷区	左岸	宇奈根地先 21km
Morita	021004-022	2002	10月4日	世田谷区	左岸	宇奈根地先 上流 流木
Morita	021004-023	2002	10月4日	世田谷区	左岸	宇奈根地先 偽木ベンチ(石)も台風と洪水により転倒
日野用水堰上流側中州保全のための調査						
Morita	021014-017	2002	10月14日	日野市	右岸	日野用水堰右岸から (45km)
Morita	021014-018	2002	10月14日	日野市	右岸	日野用水堰右岸から (46km)
Morita	021014-019	2002	10月14日	日野市	右岸	日野用水堰上流側右岸から中州を望む
Morita	021014-020	2002	10月14日	日野市	右岸	日野用水堰上流側中州
Morita	021014-021	2002	10月14日	日野市	右岸	日野用水堰上流 左岸を望む
Morita	021014-028	2002	10月14日	日野市	右岸	日野用水堰上流側看板
Morita	021014-029	2002	10月14日	日野市	右岸	日野用水堰上流 右岸から中州を望む
Morita	021014-030	2002	10月14日	日野市	右岸	日野用水堰上流 右岸から中州を望む
Morita	021014-031	2002	10月14日	日野市	右岸	日野用水堰上流 右岸から上流を望む
大田区地先の ウラギクと干潟						
Morita	021020-001	2002	10月20日	大田区	左岸	六郷橋下流(6.0 km)のウラギク
Morita	021020-016	2002	10月20日	大田区	左岸	六郷橋下流(4.5 km)付近干潟
多摩川の自然を守る会例会(青梅市)						
Morita	021117-001	2002	11月17日	青梅市	右岸	青梅市地先 59 km
Morita	021117-002	2002	11月17日	青梅市	右岸	青梅市地先 59 km
Morita	021117-004	2002	11月17日	青梅市	右岸	青梅市地先 59 km
Morita	021117-006	2002	11月17日	青梅市	右岸	青梅市地先 59 km
Morita	021117-007	2002	11月17日	青梅市	右岸	青梅市地先 59 km
Morita	021117-012	2002	11月17日	青梅市	右岸	青梅市地先 圏央道下流側から
Morita	021117-013	2002	11月17日	青梅市	左岸	青梅市地先 57 km護岸
Morita	021117-015	2002	11月17日	青梅市		青梅市友田 多摩川橋から上流を望む 56.5 km
Morita	021117-016	2002	11月17日	青梅市		羽村市小作 小作堰管理橋から上流を望む
カワラノギク復元実験地(あきる野市)						

Morita	021214-016	2002	12月14日	あきる野市	右岸	羽村大橋 53.5 km
Morita	021214-017	2002	12月14日	あきる野市	右岸	羽村大橋 53.5 km 羽村堰床止め 魚道
Morita	021214-018	2002	12月14日	あきる野市	右岸	羽村大橋から下流を望む
Morita	021214-019	2002	12月14日	あきる野市	右岸	羽村大橋から下流を望む
Morita	021214-020	2002	12月14日	あきる野市	右岸	羽村大橋から下流を望む
世田谷区宇奈根両岸護岸工事予定地						
Morita	030409-001	2003	4月9日	世田谷区	左岸	宇奈根 工事予定地 上流方向を望む
Morita	030409-002	2003	4月9日	世田谷区	左岸	宇奈根 低水護岸 下流方向を望む
Morita	030409-003	2003	4月9日	世田谷区	左岸	宇奈根 左岸から右岸を望む (20.0 km)
Morita	030409-004	2003	4月9日	世田谷区	左岸	宇奈根 HL
多摩川・浅川 川の通信簿 採点						
Morita	030826-001	2003	8月26日	世田谷区	左岸	田園都市線二子玉川駅 上流側から
Morita	030826-002	2003	8月26日	世田谷区	左岸	田園都市線多摩川鉄橋 上流側から
Morita	030826-003	2003	8月26日	世田谷区	左岸	新二子橋(国道246号線)(18 km)から上流方向
Morita	030826-004	2003	8月26日	世田谷区	左岸	新二子橋と兵庫島
Morita	030826-005	2003	8月26日	世田谷区	左岸	新二子橋橋脚の落書き
Morita	030826-006	2003	8月26日	世田谷区	左岸	新二子橋橋脚の落書き
Morita	030826-007	2003	8月26日	世田谷区	左岸	新二子橋橋脚の落書き
Morita	030826-008	2003	8月26日	世田谷区	左岸	野川
Morita	030826-009	2003	8月26日	世田谷区	左岸	兵庫島の大量のゴミ
Morita	030826-014	2003	8月26日	狛江市	左岸	狛江水辺の楽校
Morita	030826-015	2003	8月26日	狛江市	左岸	狛江水辺の楽校
Morita	030826-016	2003	8月26日	狛江市	左岸	狛江水辺の楽校
Morita	030826-017	2003	8月26日	川崎市	右岸	川崎水辺の楽校 せせらぎ館上流
Morita	030826-018	2003	8月26日	川崎市	右岸	川崎水辺の楽校 せせらぎ館上流
Morita	030826-019	2003	8月26日	川崎市	右岸	浅川 滝合橋付近(合流点から約6 km)
Morita	030826-025	2003	8月26日	川崎市	右岸	二ヶ領用水取水口
Morita	030826-026	2003	8月26日	日野市		浅川 滝合橋 水辺の楽校予定地
Morita	030826-027	2003	8月26日	日野市		浅川 滝合橋 水辺の楽校予定地
Morita	030826-028	2003	8月26日	日野市		浅川 滝合橋 水辺の楽校予定地
Morita	030826-029	2003	8月26日	府中市	左岸	大丸用水堰
Morita	030826-034	2003	8月26日	府中市	左岸	大丸用水堰
Morita	030826-037	2003	8月26日	福生市	左岸	福生南公園
Morita	030826-040	2003	8月26日	福生市	左岸	福生南公園 放置されているゴミ
Morita	030826-041	2003	8月26日	福生市	左岸	福生南公園 バーベキュー場、駐車場が続く 2007.9.6の台風で全部流失した。
多摩川の自然を守る会例会(万願寺)						
Morita	030906-004	2003	9月6日	国立市	左岸	四谷本宿床止め

カワラノギク復元実験地(あきる野市)						
Morita	030923-001	2003	9月23日	福生市	左岸	永田橋上流
Morita	030923-002	2003	9月23日	福生市	左岸	永田橋上流
Morita	030923-003	2003	9月23日	福生市	左岸	永田橋
Morita	030923-008	2003	9月23日	あきる野市	右岸	永田橋上流実験区 キンエノコロが多く自生
Morita	030923-010	2003	9月23日	あきる野市	右岸	永田橋上流造成された裸地
日野市石田大橋右岸						
Morita	031004-073	2003	10月4日	日野市	右岸	石田大橋
多摩川の自然を守る会例会(平井川から秋川)へ						
Morita	031221-006	2003	12月21日	あきる野市	右岸	平井川合流点付近(50.0 km)
Morita	031221-007	2003	12月21日	あきる野市	右岸	平井川合流点付近(50.0 km)
Morita	031221-008	2003	12月21日	あきる野市	右岸	平井川合流点付近(50.0 km)
日野用水堰上流						
Morita	031223-001	2003	12月23日	昭島市	左岸	日野用水堰上流(昭島水辺の楽校)
Morita	031223-002	2003	12月23日	昭島市	左岸	日野用水堰上流(昭島水辺の楽校)
Morita	031223-003	2003	12月23日	昭島市	左岸	日野用水堰上流(右岸を望む) 45 km
Morita	031223-004	2003	12月23日	昭島市	左岸	日野用水堰上流(右岸を望む) 45 km
対岸の工事のために荒らされる世田谷区二子玉川上流部						
Morita	031224-073	2003	12月24日	世田谷区	左岸	二子玉川右岸工事のための用地
Morita	031224-074	2003	12月24日	世田谷区	左岸	二子玉川右岸工事のための用地
Morita	031224-075	2003	12月24日	世田谷区	左岸	二子玉川右岸工事のために荒らされた河原
Morita	031224-076	2003	12月24日	世田谷区	左岸	二子玉川右岸工事のために荒らされた河原
Morita	031224-077	2003	12月24日	世田谷区	左岸	二子玉川右岸工事のために荒らされた河原
Morita	031224-078	2003	12月24日	世田谷区	左岸	二子玉川右岸工事のために荒らされた河原
RCM多摩川上流分科会(昭島水辺の楽校見学)						
Morita	040210-001	2004	2月10日	昭島市	左岸	日野用水堰上 昭島水辺の学校
Morita	040210-002	2004	2月10日	昭島市	左岸	日野用水堰上 昭島水辺の学校
Morita	040210-004	2004	2月10日	昭島市	左岸	日野用水堰上 昭島水辺の学校
Morita	040210-005	2004	2月10日	昭島市	左岸	日野用水堰上 昭島水辺の学校
Morita	040210-006	2004	2月10日	昭島市	左岸	日野用水堰上 昭島水辺の学校
Morita	040210-007	2004	2月10日	昭島市	左岸	日野用水堰上 昭島水辺の学校 堤防付近
Morita	040210-008	2004	2月10日	昭島市	左岸	日野用水堰上 昭島水辺の学校 工事
Morita	040210-009	2004	2月10日	昭島市	左岸	日野用水堰上 昭島水辺の学校 工事
世田谷区二子玉川上流部						
Morita	040406-001	2004	4月6日	世田谷区	左岸	二子玉川右岸護岸工事
Morita	040406-002	2004	4月6日	世田谷区	左岸	二子玉川右岸護岸工事 前年に荒らされた場所にも草の芽が
Morita	040406-003	2004	4月6日	世田谷区	左岸	二子玉川右岸護岸工事 前年に荒らされた場所にも草の芽が

Morita	040406-004	2004	4月6日	世田谷区	左岸	二子玉川右岸護岸工事 工用車両の爪あと
Morita	040406-005	2004	4月6日	世田谷区	左岸	二子玉川右岸護岸工事 工用車両の爪あと
Morita	040406-006	2004	4月6日	世田谷区	左岸	二子玉川 河川整備計画の一環リバーバイオコリドーの看板
Morita	040406-007	2004	4月6日	世田谷区	左岸	二子玉川 すぐかたわらには多摩川に似合わない外来種花壇 (世田谷区の占用地域内)
Morita	040406-008	2004	4月6日	世田谷区	左岸	二子玉川 花壇拡張中
Morita	040406-009	2004	4月6日	世田谷区	左岸	二子玉川 野球場内に個人が花壇づくり
カワラノギク復元実験地(あきる野市)						
Morita	040410-001	2004	4月10日		右岸	永田橋から下流を望む
Morita	040410-002	2004	4月10日		右岸	永田橋から下流を望む
Morita	040410-003	2004	4月10日		右岸	永田橋から下流を望む
Morita	040410-004	2004	4月10日		右岸	永田橋から上流左岸を望む
Morita	040410-005	2004	4月10日		右岸	羽村大橋付近草花湿地
Morita	040410-006	2004	4月11日		右岸	羽村大橋付近草花湿地の桜
多摩川の自然を守る会例会(青梅万年橋から下流へ)						
Morita	040418-003	2004	4月18日	奥多摩町	右岸	鳩ノ巣溪谷付近
Morita	040418-004	2004	4月18日	奥多摩町	右岸	鳩ノ巣溪谷上流
Morita	040418-005	2004	4月18日	奥多摩町	右岸	鳩ノ巣溪谷上流
Morita	040418-006	2004	4月18日	奥多摩町	右岸	鳩ノ巣溪谷上流
Morita	040418-007	2004	4月18日	奥多摩町	右岸	鳩ノ巣溪谷 右岸の山 新緑と桜
Morita	040418-010	2004	4月18日	奥多摩町	右岸	白丸ダム アイスハーバー式魚道
Morita	040418-025	2004	4月18日	奥多摩町	右岸	白丸ダム 新緑のかけを映す溪流
調布市地先護岸工事予定地						
Morita	040429-003	2004	4月29日	調布市	左岸	下流側を望む 多摩川水道橋
Morita	040429-004	2004	4月29日	調布市	左岸	護岸工事後にはこのように河原は消えてしまった
多摩川の自然を守る会例会(万願寺)						
Morita	040516-131	2004	5月16日	日野市	右岸	万願寺 四谷本宿堰跡の床止め 右岸から左岸を望む
Morita	040516-137	2004	5月16日	日野市	右岸	万願寺 日野市民が保存育成中のカワラノギク
Morita	040516-139	2004	5月16日	日野市	右岸	万願寺下流 浅川合流点に低い堤防 坂路工事中
世田谷区二子玉川植物調査						
Morita	040517-001	2004	5月17日	世田谷区	左岸	宇奈根地先 20.4 km
Morita	040517-002	2004	5月17日	世田谷区	左岸	宇奈根地先 20.4 km
Morita	040517-003	2004	5月17日	世田谷区	左岸	宇奈根地先 新しい道路わきにシロザを植えつけ 河原の中に警視庁バイク教習所のアスファルトが見える
Morita	040517-004	2004	5月17日	世田谷区	左岸	宇奈根地先 排水樋管
Morita	040517-005	2004	5月17日	世田谷区	左岸	砧取水口付近 緊急避難道路沿いに雪柳植栽
Morita	040517-006	2004	5月17日	世田谷区	左岸	砧取水口付近 9 km 上流方向を望む 河原に残る旧堤防 裸地上の天端がカワラサイコの群落の下流端と思われる

Morita	040517-009	2004	5月17日	世田谷区	左岸	砧取水口付近 水道局用地として占用されている河原
世田谷区二子玉川						
Morita	040915-001	2004	9月15日	世田谷区	左岸	二子玉川 18.8km ワンド(通称バンの池)
Morita	040915-002	2004	9月15日	世田谷区	左岸	二子玉川 下流側に新二子橋(国道246号線)が見える
Morita	040915-003	2004	9月15日	世田谷区	左岸	二子玉川 ワンド(通称バンの池)
Morita	040915-004	2004	9月15日	世田谷区	左岸	二子玉川 ワンド(通称バンの池)
Morita	040915-005	2004	9月15日	世田谷区	左岸	二子玉川 ワンド(通称バンの池)
Morita	040915-006	2004	9月15日	世田谷区	左岸	二子玉川 上流側
Morita	040915-007	2004	9月15日	世田谷区	左岸	二子玉川 上流側
Morita	040915-008	2004	9月15日	世田谷区	左岸	二子玉川 上流側
Morita	040915-009	2004	9月15日	世田谷区	左岸	二子玉川 上流の河原(通称 オギの海)
Morita	040915-010	2004	9月15日	世田谷区	左岸	二子玉川 ワンド(通称バンの池)
Morita	040915-011	2004	9月15日	世田谷区	左岸	二子玉川 バンの池の上流側にある開口部
Morita	040915-012	2004	9月15日	世田谷区	左岸	二子玉川 バンの池の上流側にある開口部
Morita	040915-014	2004	9月15日	世田谷区	左岸	二子玉川 河原で犬を放し飼いにする人たち
Morita	040915-015	2004	9月15日	世田谷区	左岸	二子玉川 河原で犬を放し飼いにする人たち
Morita	040915-018	2004	9月15日	世田谷区	左岸	二子玉川 リバピオコリドーの看板
多摩川の自然を守る会例会(滝山城址)						
Morita	041017-008	2004	10月17日	八王子市	右岸	滝山のふもと 高月町辺りの田んぼ
Morita	041017-009	2004	10月17日	八王子市	右岸	47.5 km 滝山城址から見た多摩川
Morita	041017-021	2004	10月17日	八王子市	右岸	47.5 km 滝山城址から見た多摩川
Morita	041017-022	2004	10月17日	八王子市	右岸	47.5 km 滝山城址から見た多摩川
世田谷区二子玉川						
Morita	041018-001	2004	10月18日	世田谷区	左岸	二子玉川 野川 兵庫橋付近に流れついたゴミ
Morita	041018-002	2004	10月18日	世田谷区	左岸	二子玉川 台風で削られた河原
Morita	041018-003	2004	10月18日	世田谷区	左岸	二子玉川 台風で削られた河原
Morita	041018-004	2004	10月18日	世田谷区	左岸	二子玉川 消失寸前のワンド(通称バンの池)
Morita	041018-005	2004	10月18日	世田谷区	左岸	二子玉川 消失寸前のワンド(通称バンの池)
Morita	041018-006	2004	10月18日	世田谷区	左岸	二子玉川 台風の爪あと(前年の工事のために裸地となっていたところ)
Morita	041018-007	2004	10月18日	世田谷区	左岸	二子玉川 増水している新二子橋上流
Morita	041018-008	2004	10月18日	世田谷区	左岸	二子玉川 ワンド(通称バンの池)
Morita	041018-009	2004	10月18日	世田谷区	左岸	二子玉川 洪水によって被害を受けた河原
Morita	041018-010	2004	10月18日	世田谷区	左岸	二子玉川 洪水によって被害を受けた河原
Morita	041018-011	2004	10月18日	世田谷区	左岸	二子玉川 洪水によって被害を受けた河原
Morita	041018-012	2004	10月18日	世田谷区	左岸	二子玉川 バンの池の下流端土手が台風により流失
Morita	041018-013	2004	10月18日	世田谷区	左岸	二子玉川 河原 台風被害
Morita	041018-014	2004	10月18日	世田谷区	左岸	二子玉川 水道局用地付近に放置されている除草後の枯れ草

Morita	041018-015	2004	10月18日	世田谷区	左岸	二子玉川	本流の水辺付近の河原(通称 オギの海)
Morita	041018-016	2004	10月18日	世田谷区	左岸	二子玉川	オギの海境界の護岸
Morita	041018-017	2004	10月18日	世田谷区	左岸	二子玉川	夕陽 落日前
Morita	041018-018	2004	10月18日	世田谷区	左岸	二子玉川	冠水したオギの海
調布市染地地先護岸工事							
Morita	041103-001	2004	11月3日	調布市	左岸	染地地先	国領護岸工事 現地説明会
Morita	041103-002	2004	11月3日	調布市	左岸	染地地先	国領護岸工事 現地説明会
Morita	041103-003	2004	11月3日	調布市	左岸	染地地先	護岸工事のための瀬替え工事 調布排水樋管付近
Morita	041103-004	2004	11月3日	調布市	左岸	染地地先	護岸工事のための瀬替え工事 調布排水樋管付近
Morita	041103-005	2004	11月3日	調布市	左岸	染地地先	瀬替え工事 調布排水樋管付近
Morita	041103-006	2004	11月3日	調布市	左岸	染地地先	植石護岸の残る堤防
Morita	041103-007	2004	11月3日	調布市	左岸	染地地先	植石護岸の残る堤防
Morita	041103-008	2004	11月3日	調布市	左岸	染地地先	堤防天端付近のエノキ老木 工事のため撤去予定
Morita	041103-010	2004	11月3日	調布市	左岸	染地地先	堤防上のエノキ
RCM多摩川上流分科会(二子玉川、あきる野市)							
Morita	041106-011	2004	11月6日	世田谷区	左岸	二子玉川	ワンド(通称 バンの池) 下流域土手が流失し消失寸前の池で泳ぐバン
Morita	041106-012	2004	11月6日	世田谷区	左岸	二子玉川	ワンド(通称 バンの池) 下流域土手が流失し消失寸前の池で泳ぐバン
Morita	041106-013	2004	11月6日	世田谷区	左岸	二子玉川	ワンド(通称 バンの池) 下流域土手が流失し消失寸前の池で泳ぐバン
Morita	041106-014	2004	11月6日	あきる野市	右岸	永田地区	実験区 満開のカワラノギク
Morita	041106-016	2004	11月6日	あきる野市	右岸	永田地区	実験区 満開のカワラノギク
Morita	041106-020	2004	11月6日	あきる野市	右岸	永田地区	実験区 満開のカワラノギク
Morita	041106-024	2004	11月6日	あきる野市	右岸	永田地区	実験区 満開のカワラノギク
Morita	041106-033	2004	11月6日	あきる野市	右岸	永田地区	実験区より左岸を望む
Morita	041106-034	2004	11月6日	あきる野市	右岸	永田橋より	上流側を望む
多摩川の自然を守る会例会(あきる野市、羽村市小作)							
Morita	041121-074	2004	11月21日	あきる野市	右岸	永田地区	対岸の紅葉が深まる
Morita	041121-083	2004	11月21日	羽村市	左岸	羽村堰下	河原の中に多数の駐車を黙認
Morita	041121-086	2004	11月21日	羽村市	左岸	小作管理橋から	上流を望む
Morita	041121-088	2004	11月21日	羽村市	左岸	小作管理橋から	下流を望む 中洲にカワラノギク群落あり
世田谷区二子玉川							
Morita	041129-001	2004	11月29日	世田谷区	左岸	二子玉川	消失したワンド(通称バンの池) 残骸
Morita	041129-002	2004	11月29日	世田谷区	左岸	二子玉川	消失したワンド(通称バンの池) 残骸
Morita	041129-003	2004	11月29日	世田谷区	左岸	二子玉川	消失したワンド(通称バンの池) 残骸
Morita	041129-004	2004	11月29日	世田谷区	左岸	二子玉川	消失したワンド(通称バンの池) 残骸
Morita	041129-005	2004	11月29日	世田谷区	左岸	二子玉川	消失したワンド(通称バンの池) 残骸
Morita	041129-007	2004	11月29日	世田谷区	左岸	二子玉川	消失したワンド(通称バンの池) 残骸
Morita	041129-008	2004	11月29日	世田谷区	左岸	二子玉川	消失したワンド(通称バンの池) 残骸

Morita	041129-010	2004	11月29日	世田谷区	左岸	二子玉川	消失したワンド(通称パンの池)残骸
Morita	041129-011	2004	11月29日	世田谷区	左岸	二子玉川	消失したワンド(通称パンの池)残骸
調布市染地地先護岸工事							
Morita	041204-006	2004	12月3日	調布市	左岸	調布市 24.6 km	護岸工事を望む
Morita	041204-007	2004	12月3日	調布市	左岸	調布市 24.6 km	護岸工事を望む
Morita	041204-008	2004	12月3日	調布市	左岸	調布市 24.6 km	下流側を望む
Morita	041204-009	2004	12月3日	調布市	左岸	調布市 24.6 km	私有地には畑が
Morita	041204-010	2004	12月3日	調布市	左岸	調布市 24.7 km	私有地には畑が
Morita	041204-011	2004	12月3日	調布市	左岸	調布市 24.6 km	護岸工事看板
Morita	041204-012	2004	12月3日	調布市	左岸	調布市 24.7 km	護岸工事看板
世田谷区二子玉川							
Morita	041211-001	2004	12月11日	世田谷区	左岸	二子玉川	新二子橋上流側から下流側対岸を望む
Morita	041211-002	2004	12月11日	世田谷区	左岸	二子玉川	新二子橋上流側から護岸工事中を望む
Morita	041211-004	2004	12月11日	世田谷区	左岸	二子玉川	新二子橋上流側から護岸工事中を望む
Morita	041211-006	2004	12月11日	世田谷区	左岸	二子玉川	新二子橋上流側から護岸工事中を望む
Morita	041211-007	2004	12月11日	世田谷区	左岸	二子玉川	新二子橋上流側から護岸工事中を望む
Morita	041211-008	2004	12月11日	世田谷区	左岸	二子玉川	新二子橋上流側から護岸工事中を望む
Morita	041211-010	2004	12月11日	世田谷区	左岸	二子玉川	新二子橋上流側から護岸工事中を望む
Morita	041211-011	2004	12月11日	世田谷区	左岸	二子玉川	水道局占用地のそばでラジコン準備中の人たち
多摩川の自然を守る会例会(和泉多摩川～二子多摩川)							
Morita	041219-003	2004	12月19日	世田谷区	左岸	小田急線架け替え工事	
Morita	041219-008	2004	12月19日	世田谷区	左岸	猪方 堤防下の緊急災害道路	
Morita	041219-009	2004	12月19日	世田谷区	左岸	狛江 水辺の学校下流 遠景は東名道路	
Morita	041219-010	2004	12月19日	世田谷区	左岸	宇奈根 地先河原の中の私有地にナンバープレートのない車などが多数置いてある	
Morita	041219-011	2004	12月19日	世田谷区	左岸	宇奈根 地先河原の中の私有地にナンバープレートのない車などが多数置いてある	
Morita	041219-012	2004	12月19日	世田谷区	左岸	宇奈根 地先 洪水のあと大きな中州が出来た	
Morita	041219-013	2004	12月19日	世田谷区	左岸	台風の後、護岸工事直後の蛇籠が露出してしまった	
Morita	041219-014	2004	12月19日	世田谷区	左岸	台風の後、護岸工事直後の蛇籠が露出してしまった	
Morita	041219-018	2004	12月19日	世田谷区	左岸	ラジコン愛好者のたまり場 水道局占用地 右端:兵庫島 二子橋から	
Morita	041219-020	2004	12月19日	世田谷区	左岸	兵庫島	
Morita	041219-021	2004	12月19日	世田谷区	左岸	新二子橋と兵庫島河川公園	台風で被害を受けた兵庫池、多摩川本流
Morita	041219-023	2004	12月19日	世田谷区	左岸	新二子橋と兵庫島河川公園	台風で被害を受けた兵庫池、多摩川本流
多摩川の自然を守る会例会(河口 港町～大師橋)							
Morita	050220-001	2005	2月20日	川崎市	右岸	川崎河港水門 (5.0 km)	
Morita	050220-002	2005	2月20日	川崎市	右岸	川崎河港水門 (5.1 km)	上流側
Morita	050220-003	2005	2月20日	川崎市	右岸	モーターボートと水上スキー	
Morita	050220-005	2005	2月20日	川崎市	右岸	川崎河港水門	

Morita	050220-006	2005	2月20日	川崎市	右岸	川崎河港水門から上流を望む 遠景に第一京浜
Morita	050220-007	2005	2月20日	川崎市	右岸	川崎河港水門から上流を望む 遠景に第一京浜
Morita	050220-008	2005	2月20日	川崎市	右岸	HL 4.0 km
Morita	050220-010	2005	2月20日	川崎市	右岸	ラジコン 3.0 km
Morita	050220-011	2005	2月20日	川崎市	右岸	ラジコンヘリ禁止の看板
Morita	050220-012	2005	2月20日	川崎市	右岸	水辺にHLの小屋
Morita	050220-013	2005	2月20日	川崎市	右岸	大師橋付近
Morita	050220-014	2005	2月20日	川崎市	右岸	大師橋
多摩川の自然を守る会例会(狛江市)						
Morita	050320-010	2005	3月20日	狛江市	左岸	護岸工事中 24.3 km
Morita	050320-011	2005	3月20日	狛江市	左岸	護岸工事中 24.4 km
Morita	050320-012	2005	3月20日	狛江市	左岸	狛江五本松
Morita	050320-013	2005	3月20日	狛江市	左岸	植石護岸
Morita	050320-016	2005	3月20日	狛江市		大きくなった中州 24 km
Morita	050320-017	2005	3月20日	狛江市		多摩水道橋上流側
Morita	050320-018	2005	3月20日	狛江市		多摩水道橋付近 釣り人で賑わう
多摩川の自然を守る会例会(青梅万年橋～下奥多摩橋)						
Morita	050417-001	2005	4月17日	青梅市	左岸	青梅街道から見下ろした万年橋
Morita	050417-002	2005	4月17日	青梅市	左岸	青梅街道から見下ろした多摩川
Morita	050417-005	2005	4月17日	青梅市		万年橋から上流方向を望む
Morita	050417-006	2005	4月17日	青梅市		万年橋から上流方向を望む
Morita	050417-007	2005	4月17日	青梅市		万年橋から下流方向右岸を望む
Morita	050417-008	2005	4月17日	青梅市	左岸	万年橋架け替え工事
Morita	050417-009	2005	4月17日	青梅市	左岸	万年橋の歴史的写真の看板(明治30年～平成17年まで)
Morita	050417-011	2005	4月17日	青梅市	右岸	右岸 釣り人一人
Morita	050417-012	2005	4月17日	青梅市	右岸	柳淵橋 釣り人と工事車両
Morita	050417-013	2005	4月17日	青梅市	右岸	柳淵橋から上流方向
Morita	050417-014	2005	4月17日	青梅市	右岸	柳淵橋下の中州
Morita	050417-021	2005	4月17日	青梅市	右岸	鮎美橋下
Morita	050417-022	2005	4月17日	青梅市	右岸	鮎美橋下 満開の桜
Morita	050417-023	2005	4月17日	青梅市	右岸	鮎美橋上から下流側を望む
Morita	050417-024	2005	4月17日	青梅市	右岸	鮎美橋上から下流側を望む
Morita	050417-030	2005	4月17日	青梅市	右岸	60 km付近から調布橋を望む
Morita	050417-032	2005	4月17日	青梅市	右岸	調布橋上から下流方向を望む
Morita	050417-034	2005	4月17日	青梅市	右岸	調布橋の橋名板(初代からのもの)
Morita	050417-035	2005	4月17日	青梅市	右岸	調布橋上から上流方向を望む
府中市南町地先						

Morita	20050513-003	2005	5月13日	府中市	左岸	南町地先の堤防と河原
Morita	20050513-004	2005	5月13日	府中市	左岸	南町地先の堤防と河原
Morita	20050513-005	2005	5月13日	府中市	左岸	南町地先の堤防と河原
南武線多摩川橋から是政橋(国交省立会い調査)						
Morita	050529-002	2005	5月29日	府中市	左岸	南武線多摩川橋上流(護岸工事予定地)
Morita	050529-003	2005	5月29日	府中市	左岸	南武線多摩川橋上流(護岸工事予定地)
Morita	050529-004	2005	5月29日	府中市	左岸	府中四谷橋下流
Morita	050529-006	2005	5月29日	府中市	左岸	南武線多摩川橋上流(護岸工事予定地)
Morita	050529-007	2005	5月29日	府中市	左岸	南武線多摩川橋上流(護岸工事予定地) 奥に見えるのは下流側の是政橋
Morita	050529-010	2005	5月29日	府中市	左岸	是政橋上流(護岸工事予定地)
Morita	050529-011	2005	5月29日	府中市	左岸	是政橋上流(護岸工事予定地)
カワラノギク復元実験地(あきる野市)						
Morita	20050605-0070	2005	6月5日	あきる野市	右岸	永田地区カワラノギク復元実験区で、除草作業をする人たち
Morita	20050605-0071	2005	6月5日	あきる野市	右岸	永田地区カワラノギク復元実験区で、除草作業をする人たち
Morita	20050605-0072	2005	6月5日	あきる野市	右岸	永田地区カワラノギク復元実験区で、除草作業をする人たち
Morita	20050605-0073	2005	6月5日	あきる野市	右岸	永田地区カワラノギク復元実験区で、除草作業をする人たち
Morita	20050605-0074	2005	6月5日	あきる野市	右岸	永田地区カワラノギク復元実験区で、除草作業をする人たち
Morita	20050605-0075	2005	6月5日	あきる野市	右岸	永田地区カワラノギク復元実験区で、除草作業をする人たち
府中市南町地先植物調査						
Morita	20050627-0126	2005	6月27日	府中市	左岸	環境庁絶滅危惧種IBの生息確認調査
Morita	20050627-0131	2005	6月27日	府中市	左岸	環境庁絶滅危惧種IBの生息確認調査
Morita	20050627-0133	2005	6月27日	府中市	左岸	環境庁絶滅危惧種IBの生息確認調査
Morita	20050627-0136	2005	6月27日	府中市	左岸	環境庁絶滅危惧種IBの生息確認調査
Morita	20050627-0138	2005	6月27日	府中市	左岸	環境庁絶滅危惧種IBの生息確認調査
Morita	20050627-0143	2005	6月27日	府中市	左岸	環境庁絶滅危惧種IBの生息確認調査
Morita	20050627-0144	2005	6月27日	府中市	左岸	環境庁絶滅危惧種IBの生息確認調査
Morita	20050627-0147	2005	6月27日	府中市	左岸	環境庁絶滅危惧種IBの生息確認調査
カワラノギク自生地(あきる野市)						
Morita	20050723-155	2005	7月23日	あきる野市	右岸	永田地区 草茫々の実験区
Morita	20050723-163	2005	7月23日	あきる野市	右岸	羽村大橋に近い河原
Morita	20050723-164	2005	7月23日	あきる野市	右岸	羽村大橋に近い河原
Morita	20050723-166	2005	7月23日	あきる野市	右岸	羽村大橋に近い河原
Morita	20050723-167	2005	7月23日	福生市		羽村大橋から上流方向を望む
Morita	20050723-168	2005	7月23日	福生市		羽村大橋から下流側を望む
多摩川の自然を守る会例会(福生市熊川駅から拝島橋)						
Morita	20051120-0371	2005	11月20日	福生市	左岸	五日市線熊川駅近くの多摩川 50 km
Morita	20051120-0372	2005	11月20日	福生市	左岸	五日市線熊川駅近くの多摩川 51 km

Morita	20051120-0375	2005	11月20日	福生市	左岸	49 km地点
Morita	20051120-0376	2005	11月20日	福生市	左岸	睦橋上流
Morita	20051120-0377	2005	11月20日	福生市	左岸	睦橋上流
Morita	20051120-0379	2005	11月20日	福生市	左岸	睦橋上流 福生南公園から右岸を望む
Morita	20051120-0381	2005	11月20日	昭島市	左岸	昭和用水堰
Morita	20051120-0389	2005	11月20日	昭島市	左岸	昭和用水堰下流の河原
Morita	20051120-0393	2005	11月20日	昭島市	左岸	土丹があらわれている
Morita	20051120-0395	2005	11月20日	昭島市	左岸	河原の中で地層が見えるところ
Morita	20051120-0399	2005	11月20日	昭島市	左岸	拝島自然公園 天然記念物のコゴメヤナギ 遠景に八高線多摩川橋梁が見える
多摩川の自然を守る会例会(昭島市拝島橋～多摩大橋)						
Morita	20051218-0415	2005	12月18日	昭島市	左岸	拝島橋上から見た上流方向
Morita	20051218-0416	2005	12月18日	昭島市	左岸	野水堀(?) 排水樋管
Morita	20051218-0417	2005	12月18日	昭島市	左岸	拝島橋 左は昭島市清掃センターの煙突
Morita	20051218-0418	2005	12月18日	昭島市	左岸	拝島橋下流の河原
Morita	20051218-0419	2005	12月18日	昭島市	左岸	拝島橋下流の河原
Morita	20051218-0422	2005	12月18日	昭島市	左岸	拝島橋から上流方向 前方に拝島水管橋
Morita	20051218-0423	2005	12月18日	八王子市	右岸	
Morita	20051218-0428	2005	12月18日	八王子市	右岸	拝島橋下流の河原
Morita	20051218-0429	2005	12月18日	八王子市	右岸	拝島橋下流の河原
Morita	20051218-0430	2005	12月18日	八王子市	右岸	多摩大橋近くの河原に残る巨木の根
日野市万願寺地先 国交省立会い調査						
Morita	20051219-0431	2005	12月19日	日野市	右岸	万願寺地先 国交省国道用苗木等の保管場所
Morita	20051219-0432	2005	12月19日	日野市	右岸	万願寺地先 国交省国道用苗木等の保管場所 京浜河川事務所に返還のため樹林調査
Morita	20051219-0433	2005	12月19日	日野市	右岸	根川を渡って保管場所へ
Morita	20051219-0436	2005	12月19日	日野市	右岸	根川右岸の保管場所
Morita	20051219-0437	2005	12月19日	日野市	右岸	根川右岸の保管場所
Morita	20051219-0438	2005	12月19日	日野市	右岸	根川右岸の保管場所
Morita	20051219-0439	2005	12月19日	日野市	右岸	浅川合流点付近
Morita	20051219-0441	2005	12月19日	日野市	右岸	万願寺地先 希少植物生息地
Morita	20051219-0442	2005	12月19日	日野市	右岸	万願寺地先 希少植物生息地
カワラノギク復元実験地(あきる野市)						
Morita	20051223-0446	2005	12月23日	あきる野市	右岸	永田橋下流方向 枯れ草を積み上げている
Morita	20051223-0447	2005	12月23日	あきる野市	右岸	永田実験区 永田橋下流方向
Morita	20051223-0448	2005	12月23日	あきる野市	右岸	永田実験区 永田橋上流方向
Morita	20051223-0449	2005	12月23日	あきる野市	右岸	永田実験区 永田橋上流方向
Morita	20051223-0450	2005	12月23日	あきる野市	右岸	永田実験区 永田橋上流方向
Morita	20051223-0451	2005	12月23日	あきる野市	右岸	永田実験区 永田橋下流方向

多摩川の自然を守る会例会(八王子市多摩大橋～立日橋)						
Morita	20060115-0463	2006	1月15日	八王子市	右岸	ゴルフ禁止の看板
Morita	20060115-0464	2006	1月15日	八王子市	右岸	多摩川沿いにある小宮の小公園」
Morita	20060115-0466	2006	1月15日	八王子市	右岸	多摩大橋と上流方向
Morita	20060115-0467	2006	1月15日	八王子市	右岸	多摩大橋と上流方向
Morita	20060115-0468	2006	1月15日	八王子市	右岸	八王子排水樋管
Morita	20060115-0469	2006	1月15日	八王子市	右岸	多摩川下流の河原の湿地は、常連の釣り人たちに好まれている
Morita	20060115-0470	2006	1月15日	八王子市	右岸	アレチウリに覆われたまま枯れた草叢が随所にある、奇妙な光景
Morita	20060115-0471	2006	1月15日	八王子市	右岸	八王子排水樋管付近で自然観察会をする人たち
Morita	20060115-0473	2006	1月15日	八王子市	右岸	第三紀層露岩 別名:牛群地形
Morita	20060115-0474	2006	1月15日	八王子市	右岸	第三紀層露岩 別名:牛群地形 43 km付近
Morita	20060115-0475	2006	1月15日	八王子市	右岸	牛群地形
Morita	20060115-0477	2006	1月15日	八王子市	右岸	第三紀層
Morita	20060115-0478	2006	1月15日	八王子市	右岸	地層が鮮やかに見られる第三紀層露岩
Morita	20060115-0479	2006	1月15日	八王子市	右岸	地層が鮮やかに見られる第三紀層露岩
Morita	20060115-0480	2006	1月15日	八王子市	右岸	地層が鮮やかに見られる第三紀層露岩
Morita	20060115-0481	2006	1月15日	八王子市	右岸	下流から見た多摩大橋と奥多摩の山々
Morita	20060115-0482	2006	1月15日	八王子市	右岸	多摩大橋下流の河原
Morita	20060115-0486	2006	1月15日	八王子市	右岸	管理境界の看板
Morita	20060115-0487	2006	1月15日	日野市	右岸	谷地川上流への道
Morita	20060115-0488	2006	1月15日	日野市	右岸	谷地川上流への道
Morita	20060115-0489	2006	1月15日	日野市	右岸	谷地川
Morita	20060115-0490	2006	1月15日	日野市	右岸	谷地川付近の畑
Morita	20060115-0491	2006	1月15日	日野市	右岸	谷地川浄化施設 ラバーダムが撤去されている
Morita	20060115-0495	2006	1月15日	日野市	右岸	谷地川合流点付近
Morita	20060115-0496	2006	1月15日	日野市	右岸	谷地川合流点付近
Morita	20060115-0497	2006	1月15日	日野市	右岸	ダイサギの群れがいる河原 42 km付近
Morita	20060115-0498	2006	1月15日	日野市	右岸	護岸工事 対岸の左端は、多摩川の景観を変えてしまった高層マンション
Morita	20060115-0499	2006	1月15日	日野市	右岸	護岸工事
Morita	20060115-0500	2006	1月15日	日野市	右岸	護岸工事
Morita	20060115-0501	2006	1月15日	日野市	右岸	金網を飾る魚の看板
Morita	20060115-0502	2006	1月15日	日野市	右岸	栄町上 護岸工事の看板
Morita	20060115-0503	2006	1月15日	日野市	右岸	栄町上 護岸工事の看板
Morita	20060115-0504	2006	1月15日	日野市	右岸	栄町上 護岸工事の看板
Morita	20060115-0505	2006	1月15日	日野市	右岸	栄町上 護岸工事の看板 右手に中央線(下)と多摩都市モノレールが見える
Morita	20060115-0506	2006	1月15日	日野市	右岸	中央線を過ぎて
Morita	20060115-0507	2006	1月15日	日野市	右岸	中央線下流側

Morita	20060115-0508	2006	1月15日	日野市	右岸	中央線下流側
多摩川の自然を守る会例会(立川市立日橋～浅川合流点)						
Morita	20060219-0538	2006	2月19日	日野市	右岸	栄町排水樋管付近
Morita	20060219-0539	2006	2月19日	日野市	右岸	立日橋と多摩都市モノレール 下流方向を望む
Morita	20060219-0540	2006	2月19日	立川市	左岸	瀬替えとして護岸工事 右岸の高層マンションが、多摩川の景観を変えてしまった
Morita	20060219-0541	2006	2月19日	立川市	左岸	錦町低水護岸工事の看板
Morita	20060219-0542	2006	2月19日	立川市	左岸	立日橋から下流方向を望む
Morita	20060219-0543	2006	2月19日	立川市	左岸	錦町工事
Morita	20060219-0544	2006	2月19日	立川市		
Morita	20060219-0545	2006	2月19日	立川市	左岸	壊れた法枠内部
Morita	20060219-0546	2006	2月19日	立川市	左岸	日野橋上から見た下流側 水質調査地点付近
Morita	20060219-0547	2006	2月19日	立川市	左岸	日野橋橋脚補強工事
Morita	20060219-0548	2006	2月19日	立川市	左岸	日野橋下流側
Morita	20060219-0549	2006	2月19日	立川市	左岸	護岸工事 法枠内部が流出
Morita	20060219-0550	2006	2月19日	日野市	右岸	日野橋下流側の対岸
Morita	20060219-0551	2006	2月19日	日野市	右岸	釣り人が台などを置いている
Morita	20060219-0552	2006	2月19日	日野市	右岸	対岸の府中用水取入口付近を望む
Morita	20060219-0553	2006	2月19日	日野市	右岸	日野橋下流 左岸を望む
Morita	20060219-0554	2006	2月19日	日野市	右岸	中央高速多摩川橋上流右岸
Morita	20060219-0555	2006	2月19日	日野市	右岸	中央高速多摩川橋上流右岸
Morita	20060219-0561	2006	2月19日	日野市	右岸	中央高速多摩川橋付近
Morita	20060219-0562	2006	2月19日	日野市	右岸	石田大橋下流 四谷本宿
Morita	20060219-0563	2006	2月19日	日野市	右岸	石田大橋下流 四谷本宿
Morita	20060219-0564	2006	2月19日	日野市	右岸	石田大橋下流 四谷本宿 護岸
Morita	20060219-0565	2006	2月19日	日野市	右岸	府中四谷橋 万願寺地点
Morita	20060219-0566	2006	2月19日	日野市	右岸	府中四谷橋 万願寺地点 ラジコン機を持って集まってきた人たち
RCM多摩川中流分科会(川崎市登戸)						
Morita	20060221-0569	2006	2月21日	川崎市	右岸	小田急線多摩川橋 登戸駅ホームが遠景に見える
Morita	20060221-0570	2006	2月21日	川崎市	右岸	かわさき水辺の楽校と二ヶ領宿河原堰
Morita	20060221-0571	2006	2月21日	川崎市	右岸	かわさき水辺の楽校
Morita	20060221-0572	2006	2月21日	川崎市	右岸	二ヶ領宿河原堰とせせらぎ館
RCM多摩川下流分科会(川崎市ガス橋から戸手地区)						
Morita	20060222-0573	2006	2月22日	川崎市	右岸	上平間護岸工事現場
Morita	20060222-0574	2006	2月22日	川崎市	右岸	ガス橋上流から左岸の高層マンション群を望む
Morita	20060222-0575	2006	2月22日	川崎市	右岸	ガス橋上流側 左岸には高規格堤防上に高層住宅群
Morita	20060222-0576	2006	2月22日	川崎市	右岸	上平間低水護岸工事看板
Morita	20060222-0577	2006	2月22日	川崎市	右岸	ガス橋下流側から左岸の高層マンション群 多摩川の景観が変わってしまった

Morita	20060222-0580	2006	2月22日	川崎市	右岸	河原のゴルフコース
Morita	20060222-0581	2006	2月22日	川崎市	右岸	高規格堤防予定地(古市場)
Morita	20060222-0582	2006	2月22日	川崎市	右岸	堤防下にHLのビニール小屋が並ぶ
Morita	20060222-0583	2006	2月22日	川崎市	右岸	HL密集(7.0 km付近)
Morita	20060222-0584	2006	2月22日	川崎市	右岸	マンション住民が隣地の河原に花壇作り
RCM多摩川上流分科会(立川市錦町)						
Morita	20060301-0585	2006	3月1日	立川市	左岸	日野橋付近
Morita	20060301-0586	2006	3月1日	立川市	左岸	日野橋付近護岸工事現場(錦町)
Morita	20060301-0587	2006	3月1日	立川市	左岸	日野橋付近護岸工事現場(錦町)
Morita	20060301-0588	2006	3月1日	立川市	左岸	日野橋付近護岸工事現場(錦町)
Morita	20060301-0589	2006	3月1日	立川市	左岸	日野橋付近護岸工事現場(錦町)
Morita	20060301-0590	2006	3月1日	立川市	左岸	日野橋付近護岸工事現場(錦町)
河川生態学術研究会合同研究会(あきる野市)						
Morita	20060311-0602	2006	3月11日	福生市	左岸	永田橋から下流方向を望む
Morita	20060311-0603	2006	3月11日	福生市	左岸	永田橋から上流方向を望む(右岸はあきるの市)
Morita	20060311-0604	2006	3月11日	あきる野市	右岸	永田実験区
Morita	20060311-0607	2006	3月11日	あきる野市	右岸	草花湿地付近
多摩川の自然を守る会例会(府中市関戸橋から稲城大橋)						
Morita	20060416-0624	2006	4月16日	府中市	左岸	京王多摩川橋梁下
Morita	20060416-0625	2006	4月16日	府中市	左岸	関戸橋下流側
Morita	20060416-0626	2006	4月16日	府中市	左岸	関戸橋下流側
Morita	20060416-0627	2006	4月16日	府中市	左岸	河原のニセアカシヤ林
Morita	20060416-0629	2006	4月16日	府中市	左岸	河原にクルミの大木
Morita	20060416-0632	2006	4月16日	府中市	左岸	右岸に多摩川衛生組合清掃工場の煙突が見える
Morita	20060416-0638	2006	4月16日	府中市	左岸	右岸に多摩川衛生組合清掃工場の煙突が見える
Morita	20060416-0642	2006	4月16日	府中市	左岸	対岸(稲城市)多摩丘陵の手前に南多摩水再生センター
Morita	20060416-0643	2006	4月16日	府中市	左岸	河原をボーリングして、地質検査試料採取
Morita	20060416-0644	2006	4月16日	府中市	左岸	対岸(稲城市)の丘陵斜面がハゲ山(?)になっている
Morita	20060416-0645	2006	4月16日	府中市	左岸	武蔵野線を行く貨物列車
Morita	20060416-0647	2006	4月16日	府中市	左岸	大丸用水堰のハーフコーン型魚道 水が枯れていることが多く、魚を見かけることが殆どない
Morita	20060416-0648	2006	4月16日	府中市	左岸	河原に点在するHLホーム
Morita	20060416-0652	2006	4月16日	府中市	左岸	HLの天下 JR南武線鉄橋
Morita	20060416-0653	2006	4月16日	府中市	左岸	是政橋上から上流方向、JR南武線鉄橋
Morita	20060416-0654	2006	4月16日	府中市	左岸	是政橋上から下流を望む
Morita	20060416-0655	2006	4月16日	府中市	左岸	右岸(稲城市)と上流を見る 遠景は南部線鉄橋
Morita	20060416-0656	2006	4月16日	稲城市	右岸	29 km付近
Morita	20060416-0657	2006	4月16日	稲城市	右岸	30 km付近

カワラノギク生息地調査(羽村市小作から羽村取水堰)					
Morita	20060506-0709	2006	5月6日	羽村市	小作堰下流の中洲
Morita	20060506-0713	2006	5月6日	羽村市	小作堰下流の中洲 自生のカワラノギクかと思われたが、地元の人が播種したもの
Morita	20060506-0715	2006	5月6日	羽村市	左岸 通る人の少ない自然地
Morita	20060506-0716	2006	5月6日	羽村市	左岸 自然地
Morita	20060506-0724	2006	5月6日	羽村市	左岸 羽村市の市民グループがカワラノギク花壇を作り、放棄した跡地
Morita	20060506-0725	2006	5月6日	羽村市	左岸 羽村市取水堰下流側
多摩川の自然を守る会例会(稲城市稲城大橋から稲田堤)					
Morita	20060521-0736	2006	5月21日	稲城市	右岸 堤防につくられた立派な坂道(スロープ)
Morita	20060521-0737	2006	5月21日	稲城市	右岸 透水舗装の階段もある
Morita	20060521-0738	2006	5月21日	稲城市	右岸 稲城長沼駅に近い多摩川から上流を望む
Morita	20060521-0742	2006	5月21日	稲城市	右岸 稲城長沼駅に近い多摩川から上流を望む
Morita	20060521-0743	2006	5月21日	稲城市	右岸 矢崎都市下水路吐口(要するに北多摩1号汚水処理場の排水口)
Morita	20060521-0747	2006	5月21日	稲城市	右岸 上流方向
Morita	20060521-0748	2006	5月21日	稲城市	右岸 多摩丘陵斜面に林立する高層住宅群
Morita	20060521-0755	2006	5月21日	府中市	左岸 稲城大橋と排水口
Morita	20060521-0764	2006	5月21日	稲城市	右岸 河原で畑づくり
Morita	20060521-0765	2006	5月21日	稲城市	右岸 水管橋と多摩川原橋
Morita	20060521-0766	2006	5月21日	調布市	左岸 護岸工事中
Morita	20060521-0767	2006	5月21日	調布市	左岸 護岸工事 多摩水道橋 多摩川原橋
Morita	20060521-0768	2006	5月21日	稲城市	右岸 水道橋付近の湿地 遠景に石原水位計と京王相模原線
Morita	20060521-0769	2006	5月21日	稲城市	右岸 水道橋付近の湿地 遠景に石原水位計と京王相模原線
Morita	20060521-0770	2006	5月21日	稲城市	右岸 水道橋付近の湿地 遠景に石原水位計と京王相模原線
Morita	20060521-0771	2006	5月21日	稲城市	右岸 護岸工事のために荒れた河原
Morita	20060521-0774	2006	5月21日	稲城市	右岸 菅渡船揚跡の石碑(京王線稲田堤駅に近い) 27 km付近
Morita	20060521-0777	2006	5月21日	調布市	左岸 元京王百花園、今京王フローラルガーデン(自然も程よくつられている)
世田谷区二子玉川植物調査					
Morita	20060605-0780	2006	6月5日	世田谷区	左岸 河原の中に旧堤防の残骸があり、その植石護岸上にカワラサイコの群落がある 多摩川では最下流
Morita	20060605-0786	2006	6月5日	世田谷区	左岸 鎌田付近 ウマノズクサの葉にジャコウアゲハの幼虫
Morita	20060605-0789	2006	6月5日	世田谷区	左岸 鎌田地先 都水道局占有地付近
Morita	20060605-0790	2006	6月5日	世田谷区	左岸 鎌田地先 都水道局占有地付近
Morita	20060605-0791	2006	6月5日	世田谷区	左岸 鎌田地先の世田谷水辺の楽校
拝島水管橋周辺(国交省立会い環境調査)					
Morita	20060716-1131	2006	7月16日	昭島市	左岸 樹林化している拝島水管橋付近
Morita	20060716-1132	2006	7月17日	八王子市	右岸 水管橋下の野球場
Morita	20060716-1134	2006	7月18日	昭島市	左岸 現場立会いで水管橋を渡る

Morita	20060716-1135	2006	7月19日	八王子市	右岸	野球場が連なる右岸河原
Morita	20060716-1136	2006	7月20日	八王子市	右岸	広い駐車場も
Morita	20060716-1137	2006	7月21日	八王子市	右岸	広い河原も野球をする人しか使えない
Morita	20060716-1138	2006	7月22日	昭島市	左岸	水管橋から見た水辺
Morita	20060716-1140	2006	7月23日	昭島市	左岸	横断水道橋から上流を望む
Morita	20060716-1142	2006	7月24日	昭島市	左岸	昭和用水堰
RCM多摩川中流分科会(川崎市二ヶ領宿河原堰)						
Morita	20060719-1144	2006	7月19日	川崎市	右岸	二ヶ領宿河原堰
Morita	20060719-1145	2006	7月19日	川崎市	右岸	二ヶ領宿河原堰
Morita	20060719-1146	2006	7月19日	川崎市	右岸	二ヶ領宿河原堰
Morita	20060719-1147	2006	7月19日	川崎市	右岸	前方に東名高速多摩川橋梁
Morita	20060719-1148	2006	7月19日	川崎市	右岸	二ヶ領用水宿河原樋管付近と小田急線
Morita	20060719-1149	2006	7月19日	川崎市	右岸	せせらぎ館から見た小田急線 左端に多摩水道橋も見える
Morita	20060719-1150	2006	7月19日	川崎市	右岸	対岸(左岸)には狛江市の高層マンション
RCM多摩川上流分科会(万願寺、多摩大橋下流右岸)						
Morita	20060731-1235	2006	7月31日	日野市	右岸	万願寺地先
Morita	20060731-1236	2006	7月31日	日野市	右岸	万願寺地先 RCMの研修
Morita	20060731-1239	2006	7月31日	日野市	右岸	万願寺地先 カワラナデシコ群落
Morita	20060731-1240	2006	7月31日	日野市	右岸	万願寺地先 カワラナデシコ
Morita	20060731-1241	2006	7月31日	八王子市	右岸	八王子排水樋管
Morita	20060731-1242	2006	7月31日	八王子市	右岸	多摩大橋下流側 河原の中の湿地、釣り人のたまり場
Morita	20060731-1243	2006	7月31日	八王子市	右岸	多摩大橋下流側 河原の中の湿地、釣り人のたまり場
Morita	20060731-1244	2006	7月31日	八王子市	右岸	釣り人のつくった生簀
RCM多摩川下流分科会(とどろき水辺の楽校、平瀬川浄化施設)						
Morita	20060803-1245	2006	8月3日	川崎市	右岸	とどろき水辺の楽校
Morita	20060803-1246	2006	8月3日	川崎市	右岸	とどろき水辺の楽校
Morita	20060803-1247	2006	8月3日	川崎市	右岸	とどろき水辺の楽校
Morita	20060803-1248	2006	8月3日	川崎市	右岸	二子新地下流
Morita	20060803-1249	2006	8月3日	川崎市	右岸	平瀬川浄化施設排水口(田園都市線二子玉川に近い)
Morita	20060803-1250	2006	8月3日	川崎市	右岸	平瀬川浄化施設排水口(田園都市線二子玉川に近い)
Morita	20060803-1251	2006	8月3日	川崎市	右岸	平瀬川浄化施設排水口(田園都市線二子玉川に近い)
Morita	20060803-1252	2006	8月3日	川崎市	右岸	平瀬川浄化施設排水口(田園都市線二子玉川に近い)
Morita	20060803-1253	2006	8月3日	川崎市	右岸	平瀬川浄化施設排水口(田園都市線二子玉川に近い)
カワラノギク復元実験地(あきる野市)						
	20060826-1281	2006	8月26日	あきる野市	右岸	カワラノギク復元実験地で除草作業
	20060826-1282	2006	8月26日	あきる野市	右岸	カワラノギク復元実験地で除草作業
	20060826-1283	2006	8月26日	あきる野市	右岸	カワラノギク復元実験地で除草作業

	20060826-1284	2006	8月26日	あきる野市	右岸	カワラノギク復元実験地で除草作業
	20060826-1285	2006	8月26日	あきる野市	右岸	カワラノギク復元実験地で除草作業
	20060826-1286	2006	8月26日	あきる野市	右岸	カワラノギク復元実験地で除草作業
	20060826-1287	2006	8月26日	あきる野市	右岸	カワラノギク復元実験地で除草作業
	20060826-1288	2006	8月26日	あきる野市	右岸	カワラノギク復元実験地で除草作業
多摩川 川の通信簿 採点(公園:兵庫島、福生南; 水辺の楽校: 狛江、かわさき、浅川、昭島)						
Morita	20060829-1293	2006	8月29日	世田谷区	左岸	兵庫島河川公園
Morita	20060829-1294	2006	8月29日	世田谷区	左岸	兵庫池と新二子橋
Morita	20060829-1295	2006	8月29日	世田谷区	左岸	新二子橋と水制
Morita	20060829-1296	2006	8月29日	世田谷区	左岸	新二子橋下の裸地
Morita	20060829-1297	2006	8月29日	世田谷区	左岸	新二子橋上流側
Morita	20060829-1298	2006	8月29日	世田谷区	左岸	二子玉川 ゴミ箱(兵庫橋)
Morita	20060829-1299	2006	8月29日	狛江市	左岸	狛江水辺の楽校
Morita	20060829-1300	2006	8月29日	狛江市	左岸	狛江水辺の楽校
Morita	20060829-1301	2006	8月29日	狛江市	左岸	狛江水辺の楽校
Morita	20060829-1302	2006	8月29日	狛江市	左岸	狛江水辺の楽校
Morita	20060829-1303	2006	8月29日	狛江市	左岸	狛江水辺の楽校
Morita	20060829-1304	2006	8月29日	狛江市	左岸	狛江水辺の楽校
Morita	20060829-1305	2006	8月29日	狛江市	左岸	狛江水辺の楽校
Morita	20060829-1306	2006	8月29日	川崎市	左岸	かわさき水辺の楽校
Morita	20060829-1307	2006	8月29日	川崎市	左岸	かわさき水辺の楽校
Morita	20060829-1308	2006	8月29日	川崎市	左岸	かわさき水辺の楽校
Morita	20060829-1309	2006	8月29日	日野市	浅川	浅川水辺の楽校
Morita	20060829-1310	2006	8月29日	日野市	浅川	浅川水辺の楽校
Morita	20060829-1312	2006	8月29日	日野市	浅川	浅川水辺の楽校
Morita	20060829-1314	2006	8月29日	日野市	浅川	浅川水辺の楽校
Morita	20060829-1315	2006	8月29日	日野市	浅川	浅川水辺の楽校
Morita	20060829-1316	2006	8月29日	日野市	浅川	浅川水辺の楽校
Morita	20060829-1317	2006	8月29日	昭島市	左岸	日野用水堰
Morita	20060829-1318	2006	8月29日	昭島市	左岸	日野用水堰
Morita	20060829-1321	2006	8月29日	昭島市	左岸	昭島水辺の楽校(水辺のタコノアシ)
Morita	20060829-1323	2006	8月29日	昭島市	左岸	昭島水辺の楽校
Morita	20060829-1324	2006	8月29日	昭島市	左岸	
Morita	20060829-1325	2006	8月29日	昭島市	左岸	河原に乗り入れている車
Morita	20060829-1326	2006	8月29日	昭島市	左岸	駐車禁止はここから?
Morita	20060829-1331	2006	8月29日	福生市	左岸	福生南公園水辺の河原

Morita	20060829-1332	2006	8月29日	福生市	左岸	福生南公園水辺の河原
Morita	20060829-1333	2006	8月29日	福生市	左岸	福生南公園幼児用水遊び場
Morita	20060829-1334	2006	8月29日	福生市	左岸	福生南公園幼児用水遊び場
多摩川の自然を守る会例会(万願寺)						
Morita	20060902-1335	2006	9月2日	日野市	右岸	万願寺地先
Morita	20060902-1352	2006	9月2日	日野市	右岸	万願寺地先 カワラケツメイ自生(夕暮れ時)
カワラノギク復元実験地(あきる野市)						
Morita	20060903-1353	2006	9月3日	福生市	左岸	永田橋上から下流側を見る
Morita	20060903-1354	2006	9月3日	あきる野市	右岸	永田橋上から上流側(実験区)を見る
Morita	20060903-1355	2006	9月3日	あきる野市	右岸	実験区の除草作業
Morita	20060903-1356	2006	9月3日	あきる野市	右岸	実験区の除草作業
Morita	20060903-1357	2006	9月3日	あきる野市	右岸	実験区の除草作業
Morita	20060903-1358	2006	9月3日	あきる野市	右岸	実験区の除草作業
ふれあい点検(あきる野市カワラノギク復元実験地、羽村右岸)						
Morita	20061014-0003	2006	10月14日	あきる野市	右岸	ふれあい点検 京浜河川事務所職員がパネルを使ってふれあい点検参加者に説明
Morita	20061014-0006	2006	10月14日	羽村市	左岸	ふれあい点検
Morita	20061014-0007	2006	10月14日	羽村市	左岸	ふれあい点検 羽村大橋下に置き砂が見える
Morita	20061014-0008	2006	10月14日	羽村市	左岸	ふれあい点検 堰下床止め
Morita	20061014-0009	2006	10月14日	羽村市	左岸	ふれあい点検 羽村大橋上流
Morita	20061014-0010	2006	10月14日	羽村市	左岸	ふれあい点検 羽村堰下
Morita	20061014-0011	2006	10月14日	羽村市	左岸	ふれあい点検 羽村堰下
Morita	20061014-0012	2006	10月14日	羽村市	左岸	ふれあい点検 羽村堰下
Morita	20061014-0013	2006	10月14日	羽村市	右岸	ふれあい点検 護岸のための牛柵を設置
Morita	20061014-0014	2006	10月14日	羽村市	右岸	ふれあい点検 護岸のための牛柵を設置
Morita	20061014-0015	2006	10月14日	羽村市	右岸	ふれあい点検 牛柵の説明板
多摩川の自然を守る会例会(川崎宿河原堰から二子玉川)						
Morita	20061015-0016	2006	10月15日	川崎市	右岸	登戸 小田急線
Morita	20061015-0017	2006	10月15日	川崎市	右岸	登戸 小田急線
Morita	20061015-0018	2006	10月15日	川崎市	右岸	かわさき水辺の楽校看板
Morita	20061015-0019	2006	10月15日	川崎市	右岸	かわさき水辺の楽校
Morita	20061015-0020	2006	10月15日	川崎市	右岸	かわさき水辺の楽校(大人の釣り堀と化す)
Morita	20061015-0026	2006	10月15日	川崎市	右岸	かわさき水辺の楽校(校地内にタコノアシ自生)
Morita	20061015-0028	2006	10月15日	川崎市	右岸	二ヶ領用水取り入れ口と宿河原堰
Morita	20061015-0032	2006	10月15日	川崎市	右岸	宿河原堰下流
Morita	20061015-0034	2006	10月15日	川崎市	右岸	宿河原堰下流
Morita	20061015-0035	2006	10月15日	川崎市	右岸	宿河原堰下流
Morita	20061015-0036	2006	10月15日	川崎市	右岸	宿河原堰下流

Morita	20061015-0037	2006	10月15日	川崎市	右岸	
Morita	20061015-0038	2006	10月15日	川崎市	右岸	河原内の私有地に畑作りが盛ん(高津区地先)
Morita	20061015-0044	2006	10月15日	川崎市	右岸	「モトクロスやめてください」の看板
Morita	20061015-0051	2006	10月15日	川崎市	右岸	久地地先の川崎市営パークゴルフ場
Morita	20061015-0052	2006	10月15日	川崎市	右岸	久地地先の川崎市営パークゴルフ場
Morita	20061015-0053	2006	10月15日	川崎市	右岸	久地地先の川崎市営パークゴルフ場
Morita	20061015-0054	2006	10月15日	川崎市	右岸	久地地先の川崎市営パークゴルフ場
Morita	20061015-0055	2006	10月15日	川崎市	右岸	護岸工事完了直後だが台風で壊れてしまった
Morita	20061015-0056	2006	10月15日	川崎市	右岸	平瀬川合流
Morita	20061015-0057	2006	10月15日	川崎市	右岸	二子橋下に放置された酒類の空き瓶
Morita	20061015-0058	2006	10月15日	川崎市	右岸	河原の駐車場は満車
Morita	20061015-0059	2006	10月15日	世田谷区	左岸	二子橋から見た兵庫島
Morita	20061015-0060	2006	10月15日	世田谷区	左岸	二子橋から見た兵庫島
Morita	20061015-0061	2006	10月15日	世田谷区	左岸	二子橋から見た兵庫島
調布市上河原堰改修工事前						
Morita	20061025-1474	2006	10月25日	調布市	左岸	調布市上河原堰改修工事前
Morita	20061025-1475	2006	10月25日	調布市	左岸	調布市上河原堰改修工事前
Morita	20061025-1476	2006	10月25日	調布市	左岸	調布市上河原堰改修工事前
Morita	20061025-1477	2006	10月25日	調布市	左岸	調布市上河原堰改修工事前
ふれあい点検(福生市永田、府中市是政、調布市石原)						
Morita	20061112-1524	2006	11月12日	府中市	左岸	是政橋上流地区整備の説明
Morita	20061112-1525	2006	11月12日	府中市	左岸	是政橋上流地区
Morita	20061112-1526	2006	11月12日	府中市	左岸	是政橋上流地区
Morita	20061112-1528	2006	11月12日	府中市	左岸	是政橋上流地区
Morita	20061112-1529	2006	11月12日	府中市	左岸	是政橋上流地区
Morita	20061112-1530	2006	11月12日	府中市	左岸	是政橋上流地区護岸工事を中止
Morita	20061112-1531	2006	11月12日	調布市	左岸	石原地先護岸工事
Morita	20061112-1532	2006	11月12日	調布市	左岸	石原地先護岸工事
Morita	20061112-1533	2006	11月12日	調布市	左岸	石原地先護岸工事
Morita	20061112-1534	2006	11月12日	調布市	左岸	石原地先護岸工事
多摩川の自然を守る会例会(世田谷区二子玉川から丸子橋)						
Morita	20061119-1535	2006	11月19日	世田谷区	左岸	兵庫島河川公園
Morita	20061119-1536	2006	11月19日	世田谷区	左岸	二子橋、田園都市線二子玉川駅下
Morita	20061119-1537	2006	11月19日	世田谷区	左岸	二子玉川下流 堤防に喫茶店
Morita	20061119-1538	2006	11月19日	世田谷区	左岸	二子玉川下流から上流側を望む
Morita	20061119-1539	2006	11月19日	世田谷区	左岸	二子玉川下流、野川がこの先で合流
Morita	20061119-1540	2006	11月19日	世田谷区	左岸	二子玉川下流 水質調査地

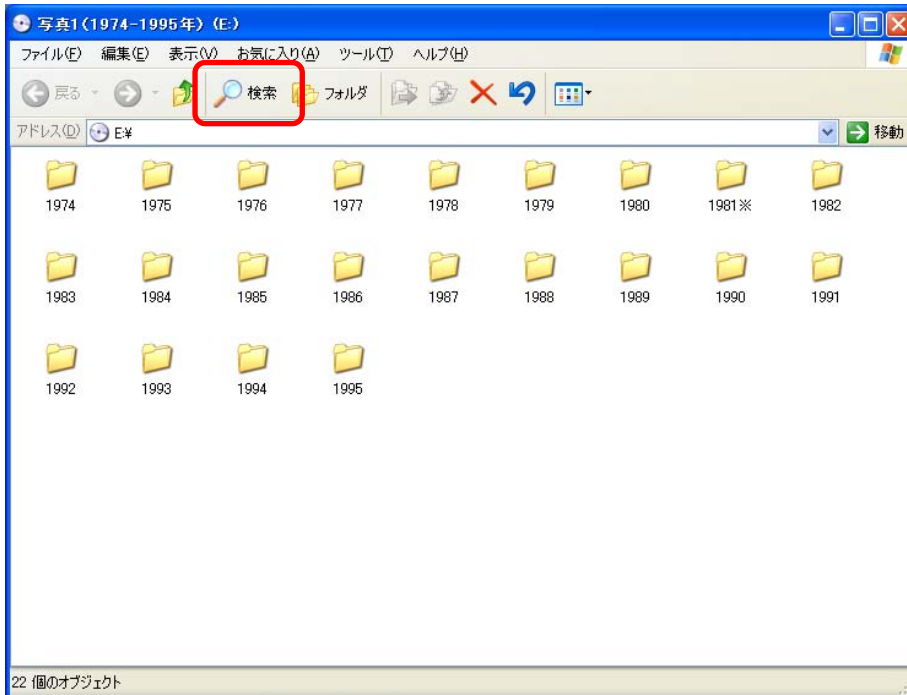
Morita	20061119-1541	2006	11月19日	世田谷区	左岸	玉川1丁目無堤地区にある住宅
Morita	20061119-1543	2006	11月19日	世田谷区	左岸	上野毛地先あたり
Morita	20061119-1544	2006	11月19日	世田谷区	左岸	第三京浜上流部 夏には中洲でコアジサシが繁殖
Morita	20061119-1547	2006	11月19日	世田谷区	左岸	第三京浜上流
Morita	20061119-1553	2006	11月19日	世田谷区	左岸	第三京浜上流 広い中州ができています
Morita	20061119-1554	2006	11月19日	世田谷区	左岸	第三京浜橋脚の落書き
Morita	20061119-1555	2006	11月19日	世田谷区	左岸	第三京浜橋脚の落書き
Morita	20061119-1563	2006	11月19日	世田谷区	左岸	谷川(?)排水樋管
Morita	20061119-1564	2006	11月19日	世田谷区	左岸	玉堤地先 岸辺散策路説明板
Morita	20061119-1565	2006	11月19日	世田谷区	左岸	丸子橋上流 対岸にHL小屋がならぶ
調布市上河原堰改修工事						
Morita	20061122-1566	2006	11月22日	調布市	左岸	上河原堰から上流方向を望む
Morita	20061122-1567	2006	11月22日	調布市	左岸	堰下流部
Morita	20061122-1569	2006	11月22日	調布市	左岸	堰から流れ落ちる滝と魚道
Morita	20061122-1570	2006	11月22日	調布市	左岸	堰から流れ落ちる滝と魚道
Morita	20061122-1571	2006	11月22日	調布市	左岸	堤防上を走る大学生たち
Morita	20061122-1574	2006	11月22日	調布市	左岸	堰下流方向を望む
Morita	20061122-1575	2006	11月22日	調布市	左岸	染地地先 桜並木とスロープ
世田谷区二子玉川植物調査						
Morita	20061205-1577	2006	12月5日	世田谷区	左岸	二子玉川上流 植石護岸のカワラサイコが紅葉
Morita	20061205-1580	2006	12月5日	世田谷区	左岸	かってワンドがあった。対岸の護岸工事が終わり、左岸への水当たりが強くなったようだ
Morita	20061205-1581	2006	12月5日	世田谷区	左岸	大きな中州ができて、流れが左岸寄りになった
Morita	20061205-1582	2006	12月5日	世田谷区	左岸	大きな中州ができて、流れが左岸寄りになった
羽村大橋から永田橋						
Morita	20061207-1584	2006	12月7日	あきる野市	右岸	羽村大橋下流 手作りの礫河原に播種して育ったカワラノギク
Morita	20061207-1585	2006	12月7日	あきる野市	右岸	草花 堤防付近
Morita	20061207-1588	2006	12月7日	あきる野市	右岸	実験地で種をつけているカワラノギク
Morita	20061207-1590	2006	12月7日	あきる野市	右岸	実験地を下流の永田橋方向へ
Morita	20061207-1591	2006	12月7日	あきる野市	右岸	実験地の作業道路(上流方向)
Morita	20061207-1592	2006	12月7日	あきる野市	右岸	実験地の作業道路(上流方向)
Morita	20061207-1593	2006	12月7日	あきる野市	右岸	実験地から見た対岸
Morita	20061207-1594	2006	12月7日	あきる野市	右岸	常設されている礫河原再生の説明看板
Morita	20061207-1596	2006	12月7日	あきる野市	右岸	永田橋から見た下流部(両岸)
Morita	20061207-1599	2006	12月7日	あきる野市	右岸	永田橋から見た下流側
Morita	20061207-1600	2006	12月7日	あきる野市	右岸	永田橋から見た下流側
Morita	20061207-1601	2006	12月7日	あきる野市	右岸	永田橋から見た上流側
多摩川の自然を守る会例会(大田区丸子橋から矢口渡)						

写真の検索方法

本編では写真が掲載されておりませんが、DVDにて閲覧することができます。
検索方法は下記になります。

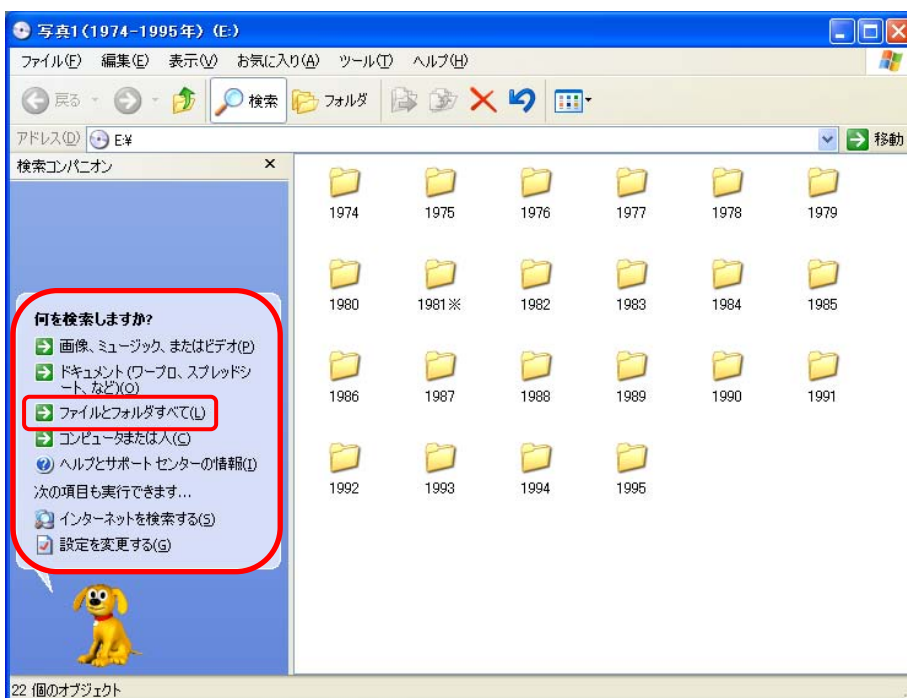
1.DVD を挿入して図①のようにファイルが表示されたら、**検索**をクリックしてください。

図①



2. 図②のように何を検索しますか? というメッセージが表示されたら、**ファイルとフォルダすべて**をクリックしてください。

図②



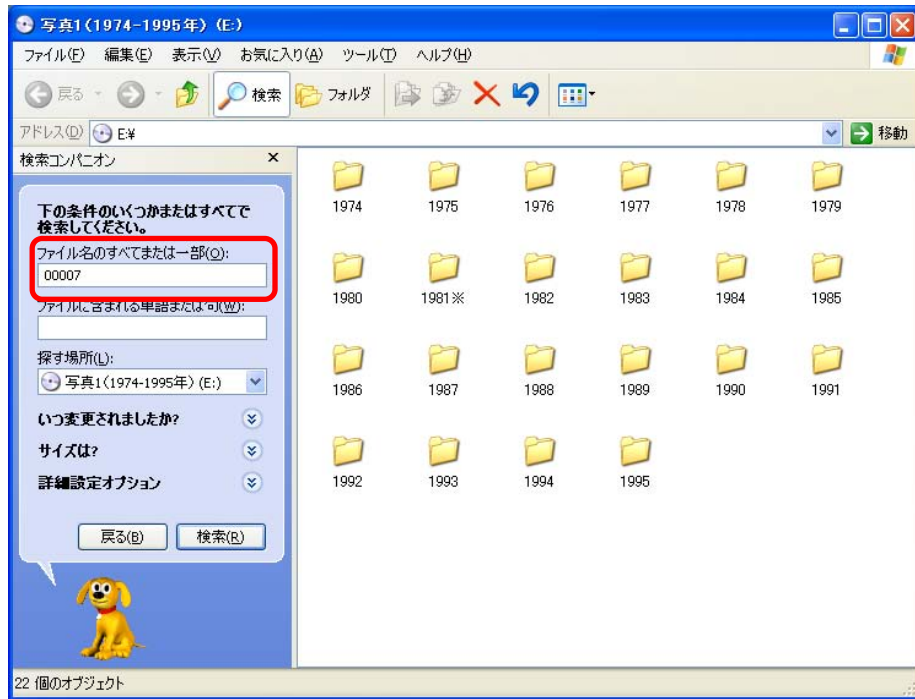
3.図③のように下の条件のいくつかまたは全てで検索してください。というメッセージが表示されたら、リストの「写真 No.」を入力し、検索をクリックしてください。

※ この時、写真 No.が4桁以下の場合、5桁になるように0を数字の先頭につけてください。

例 ・ 7→00007 ・ 10→00010 ・ 152→00152 ・ 1000→01000

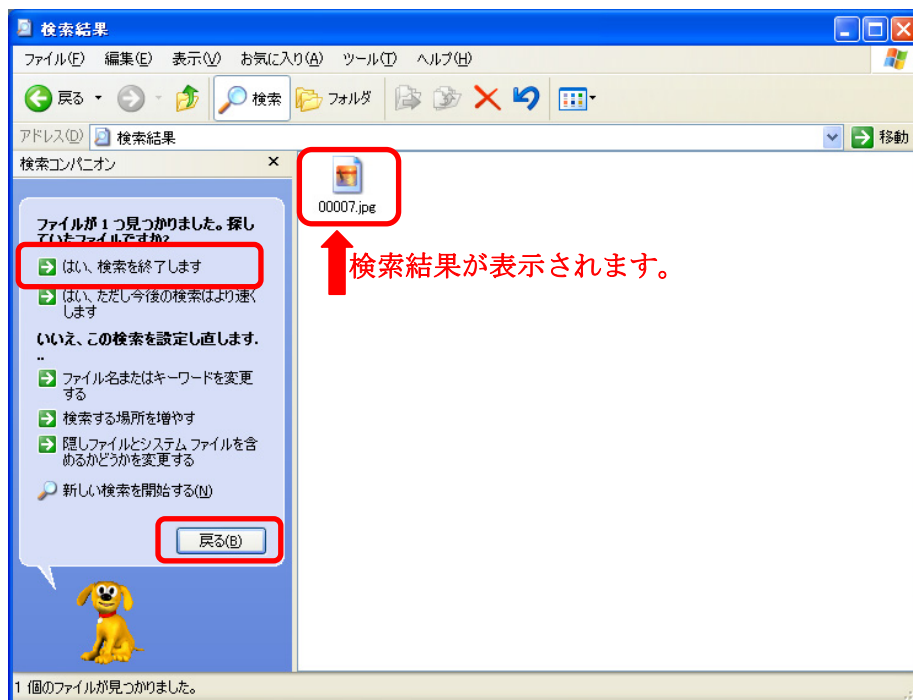
020610-001 } 5桁以上はそのまま入力
10001

図③



4. 図④のように検索結果が表示されたら、ファイルをダブルクリックして閲覧してください。

図④



引き続き検索をする場合は戻るをクリックし、写真 No.を入力してください。

検索を終了する場合は、はい、検索を終了しますをクリックしてください。

じゅうみん め み たまがわ ねん
「住民の目で見つづけた多摩川の35年」

ちくせき しゃしんしりょうとう たまがわ しぜんかんきょう へんせん かいめい けんきゅう
—蓄積した写真資料等による多摩川の自然環境の変遷を解明する研究—

(研究助成・一般研究 VOL. 30-NO. 174)

著者 しばた たかゆき
柴田 隆行

発行日 2009年3月31日

発行者 財団法人 とうきゅう環境浄化財団

〒150-0002

東京都渋谷区渋谷1-16-14 (渋谷地下鉄ビル内)

TEL (03) 3400-9142

FAX (03) 3400-9141